



UNIVERSIDAD TECNOLÓGICA EQUINOCCIAL
Extensión Santo Domingo

FACULTAD DE CIENCIAS ECONÓMICAS Y NEGOCIOS

CARRERA DE INGENIERÍA DE EMPRESAS Y NEGOCIOS

Tesis previa a la obtención del título de:

INGENIERA DE EMPRESAS

**PROPUESTA PARA LA ELABORACIÓN DE UNA AGENDA DE
DESARROLLO ECONÓMICO PRODUCTIVO PARA LA PRE
PARROQUIA “NUEVO ISRAEL”.**

Estudiante:
Neycy Lorena Jara Zambrano

Director de Tesis:
Eco. OSCAR MORALES

Santo Domingo – Ecuador

Agosto, 2013

**PROPUESTA PARA LA ELABORACIÓN DE UNA AGENDA DE
DESARROLLO ECONÓMICO PRODUCTIVO PARA LA PRE PARROQUIA
“NUEVO ISRAEL”.**

Eco. Oscar Morales

DIRECTOR DE TESIS

APROBADO

Eco. Raúl Luna

PRESIDENTE DEL TRIBUNAL

Ing. Moisés Lema

MIEMBRO DEL TRIBUNAL

Ing. Ana Ramos

MIEMBRO DEL TRIBUNAL

Santo Domingo.....de.....del 2013

DERECHOS DE AUTOR

AUTORA: NEYCY LORENA JARA ZAMBRANO

INSTITUCIÓN: UNIVERSIDAD TECNOLÓGICA EQUINOCCIAL

TEMA: PROPUESTA PARA LA ELABORACIÓN DE UNA AGENDA DE DESARROLLO ECONÓMICO PRODUCTIVO PARA LA PRE PARROQUIA NUEVO ISRAEL.

FECHA: AGOSTO 2013

Los resultados encontrados en la presente investigación son de exclusiva responsabilidad de la autora.

Neycy Lorena Jara Zambrano

C.I. 1717618902

UNIVERSIDAD TECNOLÓGICA EQUINOCCIAL
Extensión Santo Domingo

INFORME DEL DIRECTOR DE TESIS

Santo Domingo.....de.....del 2013

Economista

Raúl Luna

COORDINADOR DE CARRERA INGENIERIA DE EMPRESAS

Estimado Economista

Mediante el presente informo a usted que la Srta. Neycy Lorena Jara Zambrano, ha culminado su trabajo de investigación, necesario para la obtención del título de Ingeniera de empresas y Negocios, bajo el tema: **PROPUESTA PARA LA ELABORACIÓN DE UNA AGENDA DE DESARROLLO ECONÓMICO PRODUCTIVO PARA LA PRE PARROQUIA “NUEVO ISRAEL”**. Misma que se ha elaborado bajo mi supervisión y responsabilidad por lo cual autorizo su respectiva presentación.

Particular que informo para fines pertinentes.

Atentamente,

Eco. Oscar Morales
DIRECTOR DE TESIS

Dedicatoria

Esta tesis es dedicada con mucho cariño:

A mi madre, que siempre ha estado conmigo apoyándome en todo momento brindándome su cariño y apoyo moral. Gracias a ella estoy terminando uno de mis más grandes objetivos; y a mi padre por todo su apoyo en los momentos más difíciles y por haberme ayudado a cumplir esta meta.

A mi hija Analía que ha sido mi pilar tan importante en mi vida, para que este sueño tan anhelado se cumpla.

A toda mi familia que siempre me estuvieron apoyando y motivando a que continúe con mis proyecciones.

A todas mis amigas que formaron parte de esta etapa tal linda de mi vida por brindarme su amistad y apoyo para seguir adelante.

Con Amor

NEYCY LORENA JARA ZAMBRANO

Agradecimiento

A Dios que siempre ha estado conmigo, ayudándome a cumplir esta meta tan importante en mi vida.

A mis padres y familiares que fueron parte fundamental para que este sueño se cumpla. A pesar de todos mis errores siempre han sabido guiarme, aconsejarme y apoyarme en los momentos más difíciles de mi vida, como toda una familia unida que siempre hemos sido.

A mis amigos y docentes de la facultad, que con mucho cariño supieron impartir sus conocimientos conmigo. Le agradezco especialmente al Eco. Oscar Morales por su apoyo fundamental.

NEYCY LORENA JARA ZAMBRANO

ÍNDICE

Portada	i
Sustentación y Aprobación de los Integrantes del Tribuna	ii
Responsabilidad del autor	iii
Aprobación del Director de Tesis	iii
Dedicatoria.....	v
Agradecimiento.....	vi
Índice	vii
Resumen Ejecutivo	xix
Executive Summary	xx

CAPÍTULO I

GENERALIDADES

1. Introducción	1
1.1. Antecedente	1
1.2. Planteamiento del problema.....	1
1.2.1. Diagnóstico	2
1.2.2. Pronostico	2
1.2.3. Control del Pronostico	2
1.3.Objetivos.....	2
1.3.1. Objetivos general	2
1.3.2. Objetivo Especifico.....	2
1.4. Justificación	3
1.4.1. Conveniencia	3
1.4.2. Impacto Social	3
1.4.3. Impacto Teórico	3
1.4.4. Impacto Metodológico.....	4
1.4.5. Impacto Práctico	4
1.4.6. Impacto Económico	4

1.5. Hipótesis	4
1.5.1. Hipótesis Alternativa	4
1.5.2. Hipótesis Nula.....	5
1.6. Variables	5
1.6.1. Variable Dependiente	5
1.6.2. Variables Independiente	5

CAPÍTULO II

MARCO REFERENCIAL

2. Marco Referencial	
2.1. Marco Teórico.....	6
2.1.1. Modelos de gestión para la ejecución de la agenda	6
2.1.2. Objetivos de Modelo de gestión	6
2.1.3. Propuesta estratégica para la ejecución de la Agenda	7
2.1.4. Con la Ejecución de la Agenda se crearían cuatro Instancias.....	7
2.1.5. Organigrama para la ejecución de la Agenda de Desarrollo Económico	8
2.1.6. Instancia de dirección	9
2.1.7. Asamblea Parroquial.....	9
2.1.7.1. Funciones principales de la asamblea parroquial	9
2.1.7.2. Directorio de la Agenda.....	10
2.1.8. Comité de desarrollo político e institucional	11
2.1.9. Comité de Educación y Capacitación	11
2.1.10. Instancia de consulta	12
2.1.11. Foro de consulta a la ciudadanía.....	12
2.1.12. Foro Temáticos	12
2.1.13. Foro Tecnológicos	12
2.1.14. Instancia de Ejecución	13
2.1.15. Comités operativos	13
2.1.16. Comités de desarrollo económico productivo	13
2.1.17. Comité de Infraestructura	14

2.2.Administración Estratégica.....	14
2.2.1. Las cinco tareas de la Administración Estratégica	14
2.2.2. Cadena de valor de una compañía	15
2.2.3. Canales de distribución	15
2.2.4. Capacitación.....	16
2.2.5. Estrategias de proveedor de bajo costo.....	16
2.2.6. Estrategias competitivas genéricas	16
2.2.7. Estrategia de cooperación	17
2.2.8. Estrategia de enfoque de bajo costo y enfoque de diferenciación	18
2.2.9. Estructura Organizacional del Futuro	19
2.2.10. Visión Estratégica	19
2.2.10.1. Ventajas y Desventajas Estratégicas	20
2.2.11. Estrategia y plan estratégico	20
2.2.12. El concepto del Propósito Estratégico	21
2.3. Banco Interamericano de Desarrollo, Datos relevantes de Microempresas	22
2.3.1. Sus 10 principales fortalezas en la microeconomía	23
2.3.2. Sus 10 principales debilidades en la microeconomía	23
2.4. Construcción de un proceso de autonomías y descentralización del Estado	
Ecuatoriano	24
2.4.1. La descentralización del Estado en la Nueva Constitución	25
2.4.2. Autonomía y competencia de los gobiernos Autónomos Descentralizados según la nueva Constitución	26
2.4.3. La descentralización del Estado, un desafío desde el nuevo Marco Constitucional	27
2.5.Marco Conceptual	28
2.5.1. Definición de términos conceptuales	28
2.5.2. Definición de términos operacionales.....	38
2.6. Marco Legal.....	41
2.6.1. Agenda de desarrollo económico productivo participativo	41
2.6.2. Objetivos de la agenda	41
2.6.3. Análisis	42
2.7. Constitución Política de la República del Ecuador 2008.....	42

2.7.1. Ley de Juntas Parroquiales	42
2.8. Marco Temporal	43

CAPÍTULO III

MARCO METODOLÓGICO

3. Marco Metodológico.....	44
3.1.Unidad de análisis y estudio	44
3.2. Atribuciones, competencias, rendición de cuentas y control social	44
3.2.1. Atribuciones	44
3.2.2. Atribuciones de la Asamblea Parroquial	45
3.2.3. Coordinación en la Ejecución de Obras con los Gobiernos Seccionales y Gobierno Central	46
3.3. Población de estudio y sus características	46
3.4. Muestra	47
3.4.1. Tipo de Muestra	47
3.4.2. Población y Muestra	47
3.5.Tipos y niveles de Investigación.....	49
3.5.1. Exploratoria	49
3.5.2. Descriptiva	50
3.5.3. Explicativa	50
3.6. Métodos de Estudio	50
3.7. Fuentes y técnicas	51
3.8.Encuestas	51
3.8.1. Encuestas Aplicadas en la pre parroquia Nuevo Israel.....	51
3.8.2. Matriz de recintos encuestados en la pre parroquia Nuevo Israel	62
3.8.3. Tabulación de encuestas	65

CAPÍTULO IV

PROPUESTA

4.	Propuesta.....	73
4.1.	Propuesta para la elaboración de una agenda de desarrollo económico productivo para la pre parroquia “NUEVO ISRAEL”	73
4.2.	Matriz de datos generales	75
4.3.	Mapa Físico de la pre parroquia Nuevo Israel	76
4.4.	Mapa de micro localización Nuevo Israel en la Provincia de Santo Domingo .	77
4.5.	Limites geográfico	78
4.6.	Hitos históricos territoriales de la pre parroquia Nuevo Israel	78
4.6.1.	Hitos Históricos políticos- administrativos.....	79
4.6.2.	Hitos Históricos del eje legal y social.....	81
4.6.3.	Hitos Históricos Religiosos	83
4.7.	Hitos Históricos de la Escuela Jorge Washington	84
4.8.	Aspectos Ecológicos	85
4.8.1.	Superficie	85
4.8.2.	Altitud	85
4.8.3.	Clima.....	86
4.8.4.	Temperatura Máxima y mínima	86
4.8.5.	Humedad	86
4.8.6.	Suelo	87
4.9.	Unidades de capacidad de uso de la tierra	87
4.9.1.	Clases de capacidades de uso de tierra	88
4.9.2.	Descripción de la unidades de uso de la tierra	89
4.9.3.	Superficies de capacidad uso de la tierra	92
4.9.4.	Capacidad de uso de tierra	93
4.9.5.	Unidad de capacidades de uso de suelo	93
4.10.	Hidrología – Cuencas Hidrográficas	94
4.10.1.	Delimitaciones de las cuencas hídricas.....	96
4.11.	Aforos realizados.....	97
4.11.1.	Caudales de crecida	98

4.11.2. Resultados de aforo.....	101
4.11.3. Simulación hidráulica de los cursos hídricos	102
4.12. Agricultura y ganadería.....	103
4.12.1. Zona de vida.....	104
4.13. Aspectos Sociales	104
4.13.1. Escuela Jorge Washington	105
4.13.2. Jardín de infantes Nuevo Israel.....	105
4.13.3. Colegio Nacional técnico Prócer Manuel Quiroga	106
4.13.4. Centro de Salud	107
4.13.5. Vivienda.....	107
4.14. Medio Ambiente.....	108
4.15. Seguridad ciudadana	108
4.16. División Política	109
4.17. Junta parroquial	109
4.18. Aspectos Económicos	110
4.18.1. Cultivos principales	110
4.18.2. Animales principales.....	111
4.19. Atractivos turísticos.....	112
4.20. Comercio - Mercados	114
4.21. Vías de acceso	114
4.22. Biodiversidad	116
4.22.1. Fauna	116
4.22.2. Flora.....	118
4.22.3. Metodología	118
4.23. Demanda de pobladores	120
4.23.1. Sector Ambiental	120
4.23.2. Sector Turístico.....	120
4.23.3. Sector Agrícola	121
4.23.4. Sector Pecuario	121
4.23.4. Otras demandas.....	122
4.24. Planes y demandas de las Autoridades de las Parroquias	123
4.24.1. Acciones con visión del Plan Nacional del buen vivir	123

4.25.	Análisis FODA Nuevo Israel	129
4.26.	Análisis de involucrados	129
4.27.	Plan Estratégico 2012-2016	131
4.27.1.	Misión	131
4.27.2.	Visión.....	131
4.27.3.	Valores parroquiales	131
4.27.4.	Objetivos Estratégicos	132
4.27.5.	Ejes de la agenda.....	132
4.28.	Política, Objetivos y Estrategias	133
4.29.	Políticas Transversales	134
4.30.	Programas de Inversión	135
4.30.1.	Plan de capacitación en el mejoramiento de la calidad de producción y productividad	135
4.30.2.	Proyecto de turismo rural en la parroquia Nuevo Israel	137

CAPÍTULO V

CONCLUSIONES Y RECOMENDACIONES

5.	Conclusión y recomendación	143
5.1.	Conclusiones	143
5.2.	Recomendaciones	145
5.3.	Bibliografía	146
5.4.	Anexos	148

ÍNDICE DE TABLA

TABLA N° 1: Organigrama para la ejecución de la Agenda de Desarrollo Económico	8
TABLA N° 2: Tipos de ventajas competitivas.....	17
TABLA N° 3: Ventajas y desventajas estratégicas	20
TABLA N° 4: Habitantes de Nuevo Israel.....	46
TABLA N° 5: Recintos Encuestados	49
TABLA N° 6: tipo de vivienda tiene	52
TABLA N° 7: Tiene usted conocimiento de algún centro turístico	53
TABLA N° 8: Cómo se llama el centro turístico	54
TABLA N° 9: Cual es su actividad Económica	55
TABLA N° 10: Que Produce	56
TABLAN° 11: Que nivel de contaminación usted considera	57
TABLA N° 12: Cuáles son los tipos de servicios básicos	58
TABLA N° 13: Qué tipo de insumo usted utiliza	59
TABLA N° 14: Cuál es el nivel de seguridad	60
TABLA N° 15: Cuenta su barrio cuenta con alumbrado público	61
TABLA N° 16: Matriz de recintos encuestados Parte I	62
TABLA N° 17: Matriz de recintos encuestados Parte II.....	63
TABLA N° 18: Capacidad Instalada en el local	65
TABLA N° 19: Cuales son los días de atención	66
TABLA N° 20: Cuál es el promedio semanal de turistas.....	67
TABLA N° 21: Cuales son los productos o servicios que prestan.....	68
TABLA N° 22: Han aumentado o disminuido las visitas en los balnearios	69
TABLA N° 23: En qué mes del año tienen temporada alta o baja.....	70
TABLA N° 24: Cuales son los problemas de la zona	71
TABLA N° 25: Estaría dispuesto a mejorar su establecimiento	72
TABLA N° 26: Matriz de datos generales	75
TABLA N° 27: Límites geográficos	78
TABLA N° 28: Obras en las escuelas	81
TABLA N° 29: Unidad de uso la tierra en la provincia de Santo Domingo.....	88
TABLA N° 30: Capacidad de uso de la tierra	92

TABLA N° 31: Unidad de capacidades de uso de tierras	94
TABLA N° 32: Descripción Hidrográfica	95
TABLA N° 33: Parámetros fisiográficos de la subcuenca hidrográfica.....	96
TABLA N° 34: Tipos de concentración.....	99
TABLA N° 35: Caudales de crecida.....	101
TABLA N° 36: Ubicación de sitio de aforo.....	101
TABLA N° 37: Resultados de aforo	102
TABLA N° 38: Resultado de la simulación hidráulica del curso hídrico	103
TABLA N° 39: División política	109
TABLA N° 40: Junta parroquial	110
TABLA N° 41: Junta de agua.....	110
TABLA N° 42: Cultivos principales de la zona	111
TABLA N° 43: Aves del área	117
TABLA N° 44: Reptiles del área	117
TABLA N° 45: Mamíferos del área	118
TABLA N° 46: Especies arboles del área	119
TABLA N° 47: Sector agrícola	120
TABLA N° 48: Sector pecuario	120
TABLA N° 49: Sector Turístico	121
TABLA N° 50: Sector ambiental	121
TABLA N° 51: FODA Nuevo Israel.....	129
TABLA N° 52: Análisis de involucrados	130
TABLA N° 53: Plan de capacitación en el mejoramiento de la calidad de producción y productividad	135
TABLA N° 54: Perfil proyecto de turismo rural en la parroquia Nuevo Israel	137

ÍNDICE DE GRAFICOS

GRAFICO N° 1: Pirámide de población Nuevo Israel	47
GRAFICO N° 2: Tipo de vivienda tiene	52
GRAFICO N° 3: Tiene usted conocimiento de algún centro turístico	53
GRAFICO N° 4: Como se llama el centro turístico	54

GRAFICO N° 5: Cuál es su actividad Económica	55
GRAFICO N° 6: Que Produce	56
GRAFICO N° 7: Que nivel de contaminación usted considera	57
GRAFICO N° 8: Cuáles son los tipos de servicios básicos	58
GRAFICO N° 9: Tipo de insumo Agrícola.....	59
GRAFICO N° 10: Tipo de insumo Ganadería	59
GRAFICO N°11: Cuál es el nivel de seguridad.....	60
GRAFICO N°12: Cuenta su barrio cuenta con alumbrado público	61
GRAFICO N°13: Capacidad instalada del local	65
GRAFICO N°14: Cuáles son los días de atención	66
GRAFICO N°15: Cuál es el promedio semanal de turistas	67
GRAFICO N°16: Cuáles son los productos o servicios que presta.....	68
GRAFICO N°17: Han aumentado o disminuido las visitas en los balnearios	69
GRAFICO N°18: En qué mes del año tiene temporada alta o baja.....	70
GRAFICO N°19: Cuáles son los problemas de la zona.....	71
GRAFICO N°20: Estaría dispuesto a mejorar su establecimiento	72
GRAFICO N° 21: Humedad relativa	86
GRAFICO N° 22: Capacidad de Uso de la Tierra	93

ÍNDICE DE MAPAS

MAPA N° 1: Mapa Provincial de Santo Domingo de los Tsáchilas.....	74
MAPA N° 2: Mapa Físico de la pre parroquia Nuevo Israel	76
MAPA N° 3: Micro localizador de la Provincia de Santo Domingo de los Tsáchilas...	77
MAPA N° 4: Mapa Hidrografico NuevoIsrael.....	95
MAPA N° 5: Mapa de cobertura vegetal y uso de suelo.....	103

ÍNDICE DE FOTOGRAFÍAS

FOTOGRAFÍA N° 1: Casa comunal de la pre parroquia nuevo Israel	81
FOTOGRAFÍA N° 2: Infocentro	81
FOTOGRAFÍA N° 3: Parque central de la pre parroquia Nuevo Israel	83

FOTOGRAFÍA N° 4: Iglesia de la pre parroquia nuevo Israel	84
FOTOGRAFÍA N° 5: Escuela Jorge Washington	85
FOTOGRAFÍA N° 6: Vía del rio Cajones.....	96
FOTOGRAFÍA N° 7: Rio Cajones	97
FOTOGRAFÍA N° 8: Escuela Jorge Washington	105
FOTOGRAFÍA N° 9: Jardín de Infantes Nuevo Israel.....	106
FOTOGRAFÍA N° 10: Colegio Nacional Prócer Manuel Quiroga.....	106
FOTOGRAFÍA N° 11: Sub centro de salud Nuevo Israel.....	107
FOTOGRAFÍA N° 12: Casas de Nuevo Israel	108
FOTOGRAFÍA N° 13: UPC Nuevo Israel	108
FOTOGRAFÍA N° 14: Balneario la floresta entrada	112
FOTOGRAFÍA N° 15: Balneario la floresta rio.....	112
FOTOGRAFÍA N° 16: Balneario las palmas	113
FOTOGRAFÍA N° 17: Balneario 3 hermanos instalaciones	113
FOTOGRAFÍA N° 18: Balneario 3 hermanos rio	113
FOTOGRAFÍA N° 19: Vía principal Nuevo Israel	114
FOTOGRAFÍA N° 20: Calle de acceso N° 1 a la zona rural en Nuevo Israel	115
FOTOGRAFÍA N° 21: Calle de acceso N° 2 a la zona rural en Nuevo Israel	115
FOTOGRAFÍA N° 22: Calle de acceso N° 3 a la zona rural en Nuevo Israel	115
FOTOGRAFÍA N° 23: Calle de acceso N° 4 a la zona rural en Nuevo Israel	116

ÍNDICE DE ANEXOS

ANEXO N° 1: Junta de Mejoras de Nuevo Israel.....	148
ANEXO N° 2: Programa de mejoras en Escuelas.....	149
ANEXO N° 3: Archivos de la pre parroquia Nuevo Israel “Diagnostico Situacional”	150
ANEXO N° 4: Archivos de la pre parroquia Nuevo Israel Referente Histórico.....	151
ANEXO N° 5: Archivos de la pre parroquia Nuevo Israel Referente Histórico.....	152
ANEXO N° 6: Archivos de la pre parroquia Nuevo Israel Referente Histórico.....	153
ANEXO N° 7: Revista de la comunidad de la Escuela Jorge Washington	154
ANEXO N° 8: Encuesta dirigida a moradores de Nuevo Israel.....	155
ANEXO N° 9: Encuesta dirigida a propietarios de balnearios de nuevo Israel.....	157

ANEXO N° 10: Reunión con los presidentes de cada recinto	159
ANEXO N° 11: Tabulación de encuestas	160
ANEXO N° 12: Agenda para el desarrollo económico productivo GPSDT”	161
ANEXO N° 13: Plan Nacional del Buen Vivir	162
ANEXO N° 14: Plan de ordenamiento Territorial	163
ANEXO N° 15: Plan general del desarrollo provincial Tomo II	164
ANEXO N° 16: Matriz de datos obtenidos de los recintos de la pre parroquia Nuevo Israel Parte I.....	165
ANEXO N° 17: Matriz de datos obtenidos de los recintos de la pre parroquia Nuevo Israel Parte II.....	166

RESUMEN EJECUTIVO

La presente Tesis tiene como título **PROPUESTA PARA LA ELABORACIÓN DE UNA AGENDA DE DESARROLLO ECONÓMICO PRODUCTIVO PARA LA PRE PARROQUIA “NUEVO ISRAEL”**. El desarrollo de la presente investigación se ha llevado un proceso de cinco capítulos.

Primer Capítulo, nos habla sobre todos los antecedentes de la pre parroquia, sus objetivos, justificación, hipótesis y variables. Ésto nos permitirá conocer qué tipo de investigación vamos a realizar.

Segundo Capítulo, aborda el marco referencial que nos permite identificar los diferentes autores y el sustento de sus propuestas; temas que nos ayudan a sustentar la investigación. Entre uno de ellos tenemos Modelos de gestión para ejecutar la agenda, Administración Estratégica, Cadena de valor de una compañía, Tipos de ventajas competitivas. Al mismo tiempo contiene la importancia que se deben aplicar para la Elaboración de una Propuesta.

Tercer Capítulo, describe la situación actual de la pre parroquia “Nuevo Israel”. Se realizaron encuestas dirigidas a los habitantes de la pre parroquia, para poder definir cuáles son sus necesidades y potencialidades que tiene en la zona de estudio.

Cuarto Capítulo, contiene la propuesta, en donde se definen todos y cada uno de los problemas, con todo lo que cuentan. La pre parroquia, sus necesidades desde el sector productivo, educativo, turístico ambiental y agropecuario. Además se plantea un plan estratégico, con un proyecto les permitirán mejorar el desarrollo económico de la pre parroquia.

El Quinto Capítulo, se determinan las conclusiones, recomendaciones y anexos correspondientes a la investigación realizada.

EXECUTIVE SUMMARY

This thesis has the title PROPOSAL FOR THE DEVELOPMENT OF A PRODUCTIVE ECONOMIC DEVELOPMENT AGENDA FOR THE PARISH PRE "NEW ISRAEL". The development of this research has been a process of five chapters.

First Chapter, talks about all the pre parish history, objectives, rationale, assumptions and variables, this will let us know what kind of research we will perform.

Chapter Two addresses the frame of reference that allows us to identify the different authors and the support of their proposals; topics that help us sustain the research being one of them have models to run the agenda management, Strategic Management, a value chain company, types of competitive advantage. At the same time contains the importance that should be applied for the Preparation of a Proposal.

Chapter Three describes the current situation of the parish pre "New Israel", were held surveys aimed at the inhabitants of the pre parish, so identifying their needs and potential you have in the study area.

Fourth Chapter, containing the proposal which defines each and every one of the problems, with everything pre parish have their needs from the productive sector, educational, environmental and agricultural tourism. It also poses a strategic plan with a project will enhance the economic development to pre parish.

The fifth chapter defines the conclusions, recommendations and annexes for the research.

CAPITULO I

1. INTRODUCCION

1.1. Antecedentes

La Pre Parroquia Nuevo Israel y sus recintos están asentados en un terreno agrícola de gran potencial, localizado en el sector estratégico central, en un espacio providencial para su crecimiento y desarrollo. Su calle principal, constituida por un tramo de la carretera Santo Domingo – El Carmen. Esta vía es de hormigón, actualmente tiene tres tramos de calles adoquinadas, el resto son lastradas y algunas periféricas de tierra.

Las edificaciones son en mayor porcentaje de hormigón armado, desde casas de una planta hasta edificios de cuatro pisos. Dispone de energía eléctrica en un 95% de la comunidad, redes de distribución a nivel domiciliario y alumbrado público en un 68%.

Cuenta con un sistema de agua potable, que brinda servicio a más de 600 usuarios en todos los barrios del centro poblado. Dispone de un sistema de alcantarillado que no cubre la demanda de la creciente población. Nuevo Israel cuenta con un nuevo sistema de telefonía fija.

Entre sus obras de equipamiento comunitario, se destacan el parque central, la casa pre parroquial, la iglesia católica, el auditorium, guardería, centro de salud, canchas deportivas, colegio, gasolinera.

1.2. Planteamiento del Problema

La pre parroquia Nuevo Israel en la actualidad no cuenta con una planificación, ya que necesita estructurar sus demandas de una manera organizada, para que pueda jerarquizarse políticamente, en busca de alcanzar el desarrollo integral y sustentable.

1.2.1. Diagnóstico

La falta de organización de los habitantes de Nuevo Israel no ha permitido que gobiernos provinciales, municipales, instituciones de gobierno, instituciones privadas o agencias de cooperación atiendan debidamente al desarrollo económico, social y cultural de la pre parroquia.

1.2.2. Pronóstico

La falta de planificación en la pre parroquia perjudica su desarrollo económico productivo. La falta de esta herramienta administrativa causará que el gobierno seccional no cubra las necesidades y peticiones de la pre parroquia. Ésto ocasiona baja producción e incremento de la pobreza.

1.2.3. Control del Pronóstico

En la pre parroquia Nuevo Israel, para lograr cubrir las necesidades y falta de planificación, deberá realizarse un estudio minucioso de sus niveles de productividad y producción, lo que ayudará al fomentar la visión de futuro, compartida y construida por sus habitantes.

1.3. Objetivos

1.3.1. Objetivo General

- Mejorar el desarrollo social y productivo de la pre parroquia “Nuevo Israel” basado en una planificación como una agenda de desarrollo productivo.

1.3.2. Objetivo Especifico

- Determinar los sistemas de producción existentes en la zona.

- Determinar la participación de sus moradores, entidades locales, cantonales y provinciales en la zona de estudio.
- Elaborar un análisis situacional de la pre parroquia mediante la matriz FODA.
- Detallar las principales falencias de sus poblaciones, necesidades emergentes y proyectos de desarrollo local.
- Promover un desarrollo productivo diversificado, fortaleciendo los procesos de encadenamiento productivo.

1.4. Justificación

1.4.1. Conveniencia

Ayudará al desarrollo de la pre parroquia, para poder potenciar la negociación y crear espacios de concertación

1.4.2. Impacto Social

La Agenda de Desarrollo Económico Productivo, tiene como objetivo favorecer a la ciudadanía de la Pre Parroquia Nuevo Israel, obteniendo un documento de planificación compartida, construida por los ciudadanos y productores, y apoyada por las Instituciones públicas en todos los lugares que tengan establecidas.

1.4.3. Impacto Teórico

La Elaboración de la Agenda de Desarrollo Económico Productivo, constituye en la obtención de un documento para las agendas parroquiales, con datos obtenidos por agendas provinciales, plan de ordenamiento territorial y líneas de bases de gobernabilidad de las parroquias.

1.4.4. Impacto Metodológico

La elaboración de una Agenda, se la establecerá mediante técnicas de investigación que ayudarán en el análisis de la situación actual, lo que fomentará el crecimiento de la pre parroquia, además de promover el bien común de la comunidad y a la vez propicie el desarrollo y mejoras. Todo esto con el fin de elevar la calidad de vida de las familias, que viven en este territorio y poder enfrentar adecuadamente los retos de la globalización y las transformaciones de la economía

1.4.5. Impacto Práctico

Tiene como finalidad realizar un estudio que permitirá determinar las necesidades insatisfechas, que tiene la pre parroquia para la elaboración de la Agenda de Desarrollo Económico Productivo, la misma que pueda convertirse en un instrumento de apoyo para el desarrollo económico-social sustentable de los territorios objeto de estudio.

1.4.6. Impacto Económico

La elaboración de la Agenda de Desarrollo Económico Productivo, permitirá incentivar a la población para que ellos mismos contribuyan a la producción y agricultura, mejorando sus tecnologías óptimas, precautelando su entorno y medio ambiente.

1.5. Hipótesis

1.5.1. Hipótesis Alternativa

La planificación de la Agenda de Desarrollo Económico Productivo, podrá determinar todas y cada una de las necesidades que tiene la pre parroquia y sus recintos.

1.5.2. Hipótesis Nula

La planificación de la Agenda de Desarrollo Económico Productivo no podrá determinar todas y cada una de las necesidades que tiene la pre parroquia.

1.6. Variables

1.6.1. Variable Dependiente.

- Agenda de Desarrollo Económico Productivo
- Planificación.
- Desarrollo de actividades económicas y comerciales.

1.6.2. Variable Independiente

Agenda de Desarrollo Económico Productivo de la Pre-parroquia Nuevo Israel.

CAPITULO II

2. MARCO REFERENCIAL

2.1. Marco Teórico

La propuesta para la elaboración de una Agenda de Desarrollo Económico Productivo, impulsara al desarrollo económico de “Nuevo Israel” creando ventajas competitivas que aportarán al desarrollo económico.

2.1.1. “Modelo de gestión para ejecutar la Agenda”¹

Con la **Agenda de Desarrollo Económico - Productivo** conoceremos el nivel de la organización, para poder ejecutarla.

En estos apuntes quiero exponer una forma de organización que podrá asumir la Pre-Parroquia para realizar cada uno de los proyectos del Programa de Inversiones planteado en la Agenda.

Es importante aclarar que en el tema no se incluye la creación de una organización u otras instituciones, que formaran parte en la ejecución de la Agenda. Estamos exponiendo los elementos que al ser desarrollados por la pre-parroquia, contribuyen a su mejoramiento y por tanto las entidades involucradas lo tomarán como un recurso, con el cual puede contar la comunidad organizada, para ir haciendo realidad su AGENDA DE DESARROLLO.

2.1.2. Objetivos del modelo de Gestión

- Participar en la dirección de nuestro propio desarrollo mediante la organización amplia de la comunidad.
- Nombrar los comités operativos necesarios para ejecutar la Agenda.

- Nombrar el organismo, que en nombre de la comunidad, observe, evalúe y controle la ejecución de la Agenda.

2.1.3. Propuesta estratégica para la ejecución de la Agenda

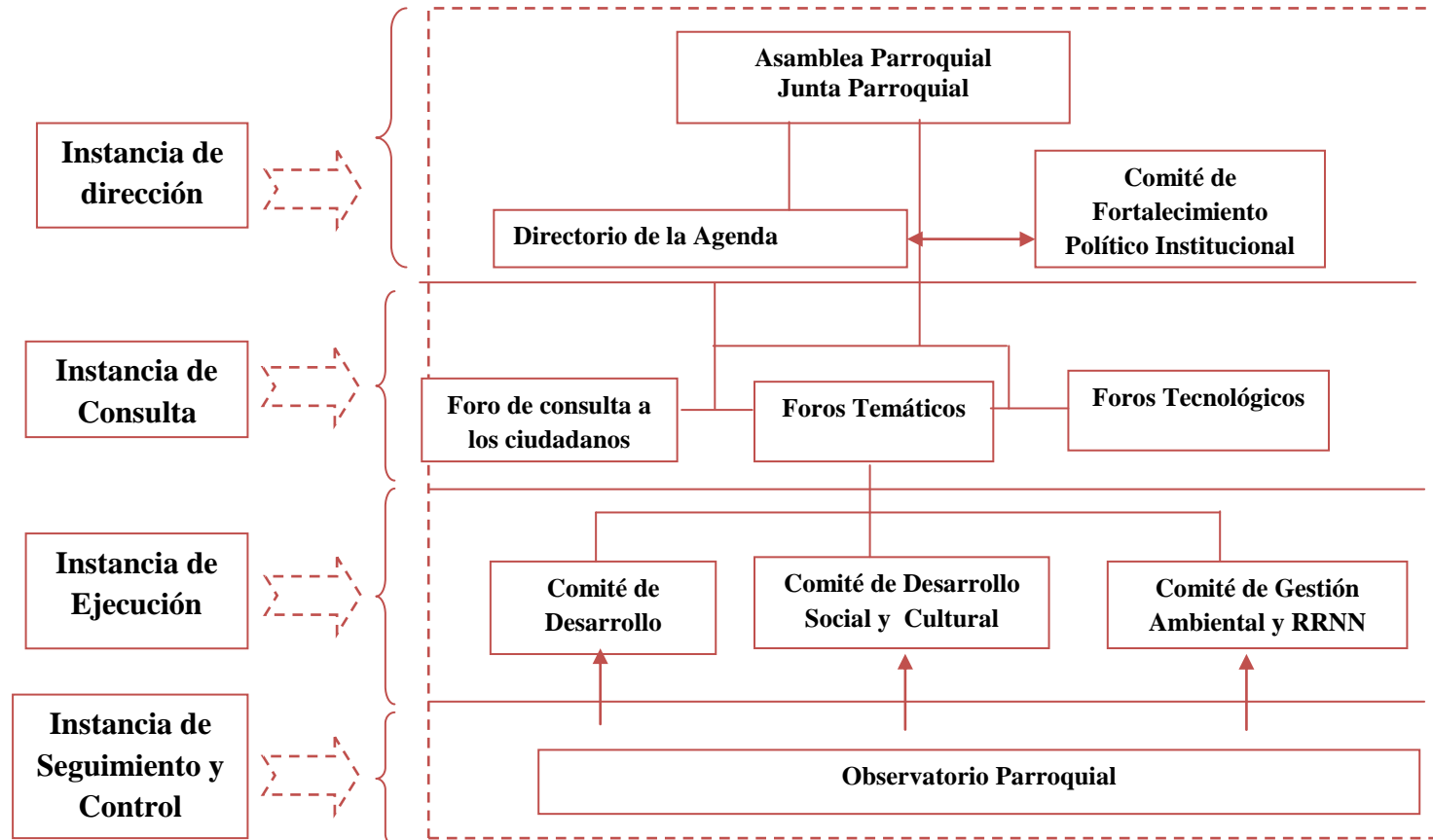
La presente Agenda obedece a un esfuerzo de algunos ciudadanos de la parroquia y a sus autoridades, empeñadas por tener un instrumento de planificación, que les permita alcanzar el Buen Vivir de la comunidad, la negociación y búsqueda de recursos para su desarrollo.

2.1.4. Con la Ejecución de la Agenda se crearían cuatro Instancias.

1. Instancia de Dirección.- En donde se coordinará, conducirá y actualizará la agenda. Formará parte de esta Instancia: La Asamblea Parroquial, el Comité de Fortalecimiento Político e Institucional.
2. Instancia de consulta.- Aquí se establecerá una retroalimentación interna y externa de la Agenda.
3. Instancia de ejecución.- Aquí se ejecutará los proyectos y/o se coordinará con gremios, asociaciones, productores independientes, empresa pública y privada y demás socios estratégicos, claves para la implementación del Programa de Inversiones.
Formarán parte de esta instancia: Los Comités de Desarrollo Económico Productivo; el Comité de Desarrollo Social y Cultural; el Comité de Gestión Ambiental y Recursos Naturales.
4. Instancia de Control y Seguimiento.- Se considera dentro de esta instancia el Observatorio Parroquial.

2.1.5. Organigrama para la Ejecución de la Agenda de Desarrollo Económico Productivo

Tabla N° 1
Organigrama de la Agenda de Desarrollo Económico Productivo



Fuente: ADMINISTRACION ESTRATEGICA "Thompson Strickland"

Elaborado por: Neycy Jara Z.

Esta Agenda será el instrumento con que contará la comunidad para poder participar activamente en la dirección de su propio desarrollo; además, será la mejor herramienta, para acordar con instituciones públicas y privadas, la forma en que éstas han de contribuir en el desarrollo de la Pre Parroquia.

La ejecución de la Agenda requiere de la participación organizada de toda la comunidad; este trabajo no se puede dejar bajo la responsabilidad de un pequeño grupo de la Parroquia.

2.1.6. Instancia de dirección

1. Asamblea Parroquial
2. Directorio de la Agenda
3. Comité de Desarrollo Político Institucional

2.1.7. Asamblea parroquial

La Asamblea será amplia, en esta deben participar todas y cada una de las personas o sus representantes que viven en la Pre Parroquia. Deben tener el convencimiento de que sólo con su involucramiento y el esfuerzo común se puede llegar a solucionar los problemas.

La comunidad reunida en Asamblea Parroquial nombrará los diferentes Comités Operativos que se encargarán de la ejecución de los proyectos que conforman el Programa de Inversiones de la Agenda de Desarrollo.

2.1.7.1. Funciones Principales de La Asamblea Parroquial:

- Formar el Directorio para implementar la Agenda.
- Aprobar la Agenda y sus modificaciones.
- Hacer el seguimiento sobre el avance de la Agenda.

- Recibir y aprobar Informes de avances.
- Consolidar el proceso de la Agenda y establecer contactos nacionales e internacionales.

2.1.7.2. Directorio de la Agenda

Del interior de cada comité operativo saldrá un representante para conformar el Directorio de la Agenda que será encargado de la dirección y control de la ejecución de la Agenda en su totalidad y en cada una de las áreas en que se ha dividido para su desarrollo.

Tendrá como funciones:

- Realizar la Coordinación de la Agenda.
- Implementar la Agenda.
- Hacer el seguimiento a los Comités operativos.
- Promover y procesar los apoyos de la Instancia de Consulta (foros).
- Coordinar el aporte de las distintas organizaciones gubernamentales y no gubernamentales.
- Asegurar la incorporación de los temas de la Agenda en las políticas y planes provinciales y locales.
- Generar consensos sobre los temas estratégicos.
- Implementar sugerencias de los Foros de consulta.
- Propiciar la armonización de políticas y estrategias con otros estamentos cantonales y provinciales.
- Evaluar los resultados obtenidos.

2.1.8. Comité de Desarrollo Político e Institucional

Presidida por sus máximas autoridades, este comité atenderá el mejoramiento del Liderazgo pre parroquial, la formulación de políticas y estrategias para promover el desarrollo sostenible, la institucionalización de la participación ciudadana, el Plan de Gobernabilidad, la cantonización de la Parroquia, la gestión política y administrativa de la pre parroquia.

Son funciones del Comité:

- Ejecutar los proyectos de fortalecimiento político institucional.
- Administrar programas de capacitación en la comunidad.
- Realizar la gestión de la Cantonización.
- Levantar fondos para el desarrollo de la Parroquia.

2.1.9. Comisión de Educación y Capacitación

Atenderá la ejecución de los programas encaminados a resolver las necesidades de capacitación de la comunidad, los gremios, productores pequeños y medianos, autoridades y personal técnico administrativo de la parroquia. Formará parte del Comité de Desarrollo económico productivo, cuando amerite asesoría en la implementación de programas de capacitación incluidos como parte de los proyectos.

Además coordinará la realización de eventos que se ejecuten en el marco de políticas, estrategias y planes de la Parroquia.

La capacitación para la participación campesina, no busca crear nuevas organizaciones. Lo que se propone es que la comunidad adquiera plena conciencia de la necesidad de contar con organizaciones amplias, democráticas y fuertes para el desarrollo de

tecnologías. El comité de capacitación apoyará la coordinación, búsqueda de instructores y la gestión administrativa del proyecto.

2.1.10. Instancia de Consulta

La instancia de consulta está constituida por los Foros de Consulta a los ciudadanos (Participación Ciudadana), Foros Temáticos y Foros Tecnológicos. El objetivo de esta instancia es propiciar la mayor participación de todos los grupos de interés en las acciones estratégicas de la Agenda. El carácter participativo de la Agenda demanda la creación de espacios de diálogo, debate, concertación y propuesta. Busca potenciar el desarrollo parroquial bajo conceptos económicos, sociales y ambientales.

2.1.11. Foros de Consulta a la ciudadanía

Se refiere a la organización y ejecución de una consulta ampliada a la ciudadanía, cuando ameriten los problemas técnicos globales que estén interfiriendo el desarrollo de los proyectos, situaciones especiales que requieran el criterio de todos los beneficiarios y actores claves.

2.1.12. Foros Temáticos

Estos eventos se realizarán con mayor frecuencia y tendrán relación con la consulta que se pueda hacer a especialistas, y conocedores de las temáticas de la Agenda. Esta consulta permitirá tomar mejores decisiones técnicas sobre la marcha del proyecto. Además será un mecanismo útil para la capacitación de la comunidad y el involucramiento de expertos.

2.1.13. Foros Tecnológicos

Los foros tecnológicos se realizarán cuando se requiera encontrar soluciones tecnológicas a problemáticas presentadas en los diferentes rubros de los proyectos. Se

organizarán foros con invitados especializados en tecnologías, provistos de conocimiento y autoridad suficientes sobre el rubro. Se reunirá con otros para discutir y aportar con las tecnologías más adecuadas. Será también un mecanismo de gestión de conocimiento.

2.1.14. Instancia de Ejecución

2.1.14.1. Comités Operativos

Los Comités Operativos tienen como función desarrollar los talentos humanos, físicos y económicos de acuerdo a las necesidades que demanda la realización de los proyectos específicos dentro de cada dimensión de la Agenda.

Los Comités Operativos también son responsables de la coordinación de las actividades que se desarrollan con las instituciones que participan en estos proyectos específicos.

La Asamblea General podrá nombrar los siguientes Comités Operativos:

- Comité de Desarrollo Económico – Productivo.
- Comité de Bienestar Social y Cultural.
- Comité de Gestión Ambiental y Recursos Naturales.

2.1.14.2. Comité de Desarrollo Económico – Productivo

Será el responsable de **ORIENTAR Y DIRIGIR** la ejecución del Programa de Inversiones. Busca el mejoramiento de la producción, de la productividad, y la disminución de los índices de pobreza, incrementando las fuentes de ingreso.

¹. Agenda de Desarrollo Económico Productivo Parroquiales “SANTO DOMINGO”

Además tiene que ver con el mercadeo de los productos principales de la parroquia y de la adquisición de los insumos necesarios para el consumo y la producción agropecuaria.

Este comité debe atender las necesidades de asistencia técnica, mercadeo, crédito, acopio de productos, transporte, almacenaje, clasificación, compra y venta de productos.

2.1.14.3. Comité de Infraestructura

Buscará la solución a aquellos problemas de la Parroquia que tienen que ver con la infraestructura física, social y productiva.

2.2. Administración Estratégica²

La Administración Estratégica consiste en toda una variedad de medidas competitivas y enfoques de negocios que emplean los administradores en el manejo de una compañía. Al crear un curso estratégico, la administración establece que “entre todas las trayectorias y acciones que habríamos podido elegir, hemos decidido seguir esta dirección y confiar en estas formas particulares de hacer negocios”.

2.2.1. Las cinco tareas de la Administración Estratégica

El proceso de administración de la estrategia y la puesta en práctica de ésta se compone de cinco tareas administrativas correlacionadas:

1. Desarrollar la visión estratégica de lo que será la configuración de la compañía. Hacia dónde se dirige la organización, con el fin de proporcionar una dirección a largo plazo. Delinear en qué clase de empresa está tratando de convertirse la compañía. Infundir en la organización el sentido de una acción con un propósito determinado.
2. Determinar objetivos, convirtiendo la visión estratégica en resultados específicos del desempeño que deberá lograr la compañía.

3. Crear una estrategia, con el fin de lograr resultados deseados.
4. Poner en práctica y ejecutar la estrategia elegida de una manera eficiente y efectiva.
5. Evaluar el desempeño e iniciar ajustes correctivos en la visión, los objetivos, la estrategia o la puesta en práctica en cuanto a la experiencia real de las condiciones cambiantes, de las nuevas ideas y de las nuevas oportunidades.

2.2.2. Cadena de Valor de una Compañía

El principal instrumento del análisis del costo estratégico es una cadena de valor que identifica las actividades, las funciones y los procesos de negocios separados que se desempeñan en el curso del diseño, la producción, la mercadotecnia, la entrega y el respaldo del producto o servicio. La cadena empieza con el suministro de materia prima y continua a lo largo de la producción de partes y componentes, la fabricación y el ensamble, la distribución al por mayor y menor, hasta alcanzar al consumidor del producto o servicio. La cadena de valor en una compañía identifica las principales actividades que crean un valor para los clientes y las actividades de apoyo relacionadas.

2.2.3. Canales de Distribución

En el caso de los bienes para el consumidor, un integrante potencial se puede enfrentar a la barrera de lograr el acceso a los consumidores. Los distribuidores mayoristas se pueden mostrar reacios a aceptar un producto que carece del reconocimiento del cliente. Quizás será necesario establecer, partiendo de la nada, una red de distribución minorista. Habrá que convencer a los minoristas para que le concedan a una nueva marca, espacio para su exhibición, y un periodo de prueba. Mientras más restringidos tengan los productos establecidos el acceso a los canales de distribución, más difícil será el ingreso. Para superar esta barrera, los integrantes potenciales podrían verse obligados a “comprar” el acceso a la distribución. Como consecuencia, las utilidades de un integrante potencial se pueden reducir a menos. Ésto hasta que su producto gane la aceptación suficiente para que los distribuidores y comerciantes quieran manejarlos.

2.2.4. Capacitación

La capacitación es parte importante del proceso. Más cuando una compañía cambia a una estrategia que requiere habilidades, enfoques administrativos y métodos de operación diferentes para desarrollar competencias.

2.2.5. Estrategias de Proveedor de Bajo de Costo

La base de la ventaja competitiva para un líder de bajo costo, es tener costos generales más bajos que los competidores. Los líderes de bajos costos son excepcionalmente competentes para encontrar formas de impulsar los costos fuera de sus negocios.

2.2.6. Estrategia Competitiva Genérica

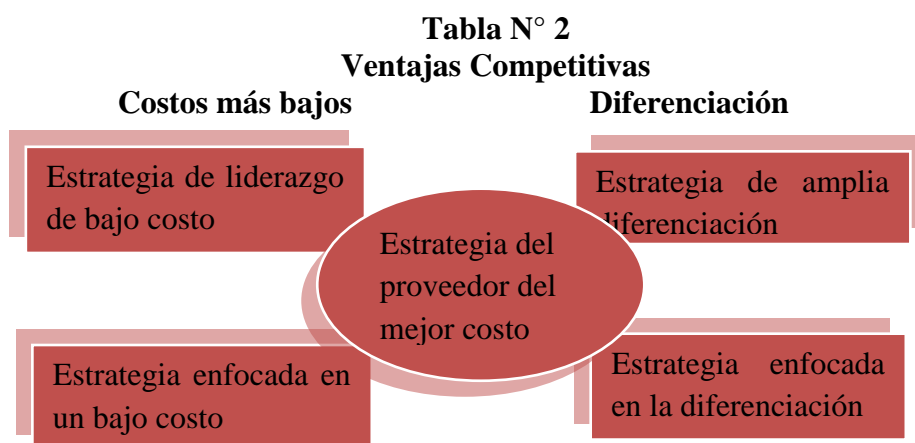
El objetivo de la estrategia competitiva es derrotar a los rivales mediante el desempeño de un trabajo significativamente mejor para los compradores.

2.2.6.1. Cinco Estrategias Competitivas:

1. Una estrategia de liderazgo de bajo costo es atraer a un amplio espectro de clientes, buscando ser el proveedor de bajo costo general de un producto o un servicio.
2. Una estrategia de amplia diferenciación. Trata de diferenciar la oferta del producto de la compañía en las de la competencia de forma que atraigan a un amplio segmento de compradores.
3. Una estrategia de proveedor del mejor costo. Ofrecer a los clientes más valor por su dinero, combinando un énfasis en el bajo costo con la mejora en la diferenciación. El objetivo es tener costo y precios mejores (más bajos) en relación con otros fabricantes de productos con calidad y características similares.

4. Una estrategia de enfoque o de nicho del mercado basada en un costo más bajo. Concentrarse en un segmento más limitado de compradores y superar la competencia de los rivales sirviendo a los miembros del nicho a un costo menos que la competencia.
5. Una estrategia de enfoque o de nicho del mercado basada en la diferenciación. Concentrarse en un segmento más limitado de compradores y superar la competencia ofreciendo a los miembros del nicho un producto o un servicio adecuado a sus necesidades que satisfagan sus gustos y requerimientos mejor que las ofertas de sus rivales.

2.2.6.2. Tipos de Ventajas Competitivas que se busca



Fuente: ADMINISTRACION ESTRATEGICA "Thompson Strickland"

Elaborado por: Neycy Jara Z.

2.2.10. Estrategia de Cooperación

Aun cuando existen algunas empresas que pueden diseñar solas sus estrategias que es cada vez más común que lo hagan en colaboración con los proveedores, distribuidores, fabricantes de productos complementarios y en ocasiones, incluso con algunos competidores.

Las alianzas y los convenios de cooperación entre las compañías pueden conducir a una ventaja competitiva que dé a otra manera fuera del alcance de las mismas. Las alianzas

y los arreglos de cooperación independientemente de si unen a una compañía de diferentes partes de la cadena de valor de la industria o de las distintas partes del mundo, hoy día son una realidad los negocios.

Cada uno de estos 5 enfoque de competencias genéricas delimita una posición del mercado y lo hace diferenciado. Cada una implica enfoques diferentes de la competencia y la operación de negocios.

2.2.11. Estrategia de enfoque de bajo costo y enfoque de diferenciación

Objetivo estratégico.- Un nicho limitado del mercado, donde las necesidades y preferencias del comprador son distintivamente diferentes de las del resto del mercado.

Base de la ventaja competitiva.- Un costo más bajo al servir al nicho (enfoque de bajo costo) o una capacidad de ofrecer a los compradores del nicho algo ajustado a sus requerimientos y gustos (enfoque de diferenciación).

Línea de productos.- Adecuados a las necesidades especializadas del segmento objetivo.

Énfasis en la mercadotecnia.- Comunicar las características únicas de quien hace el enfoque para satisfacer los requerimiento especializados del comprador.

Mantenimiento de la estrategia.- Seguir totalmente dedicado a servir al nicho mejor que otros competidores; no perjudicar la imagen y los esfuerzos de la empresa ingresando en segmentos con requerimientos sustancialmente diferentes del comprador o añadiendo otras categorías del producto para mejorar el atractivo para el mercado.

2.2.12. Estructura Organizacional del Futuro

Durante la década pasada, las nuevas prioridades estratégicas y las condiciones competitivas rápidamente cambiantes produjeron cambios revolucionarios en la forma en la cual las compañías organizan el esfuerzo de trabajo.

2.2.12.1. Habilidad Organizacional

Sistema de información superior (importante en la industria de línea aérea, renta de automóviles, tarjeta de crédito y alojamiento). Habilidad para responder con rapidez a las condiciones cambiantes del mercado (toma de decisiones modernizadas, tiempo de espera breves para llevar los nuevos productos al mercado) habilidades superiores en la utilización de internet y otros aspectos del comercio electrónico para hacer negocios mayor experiencia y conocimiento prácticos y administrativos.

Mercados críticos.- Un país determinado, es el santuario de utilidades de una compañía cuando está debido a su poderosa posición competitiva o a las políticas comerciales gubernamentales proteccionistas, deriva una parte considerable de sus utilidades totales de las ventas en ese país.

2.2.13. Visión Estratégica

Una visión estratégica es un mapa de rutas del futuro de una compañía de la dirección que lleva, de la posición que pretende ocupar y de las capacidades que planea desarrollar. Un punto de vista de la dirección futura de la organización y de la estructura de negocios, un concepto que sirve de guía para lo que se está tratando de hacer y en lo que se quiere convertir la organización.

2.2.13.1. Ventajas y Desventajas Estratégicas

Tabla N° 3
Ventajas y Desventajas Estratégicas

Ventajas Estratégicas	Desventajas Estratégicas
<ul style="list-style-type: none"> • Le presta una atención formal a cada dimensión de la prioridad estratégica. • Crea controles y equilibrios entre puntos de vista opuestos. • Facilita la obtención de ajustes estratégicos funcionalmente basados en las compañías diversificadas. • Promueve la toma de decisiones de trueque sobre la base de “lo que es mejor para la organización como un todo”. • Fomenta la cooperación, la creación de un consejo la resolución de conflicto y la coordinación de actividades relacionadas. 	<ul style="list-style-type: none"> • Su administración es muy compleja. • Es difícil mantener un equilibrio entre las dos líneas de autoridad. • Tanta autoridad compartida puede dar por resultado un estancamiento en las transacciones y cantidades desproporcionadas de tiempo dedicado a las comunicaciones, a la creación de un consejo y la colaboración. • Es difícil moverse con rapidez y en forma decisiva sin verificar con muchas otras personas o sin saber su aprobación. • Promueve la burocracia organizacional e impide una actitud emprendedora creativa y la iniciativa. • Opera con propósitos contrarios a los esfuerzos de delegar a la autoridad en los administradores y empleados en niveles inferiores.

Fuente: ADMINISTRACION ESTRATEGICA “Thompson Strickland”

Elaborado por: Neycy Jara Z.

2.2.14. Estrategia y Plan Estratégico

El desarrollo de una visión y misión estratégica, el establecimiento de objetivos y la decisión de acerca de una estrategia son tareas básicas para determinar la dirección. Delinear al rumbo de la organización, sus objetivos de desempeño a corto y largo plazo y las medidas competitivas, los enfoques internos de la acción que se utilizaran para lograr los propósitos. Juntos, constituyen un plan estratégico. En algunas compañías, en

especial en aquellas comprometidas con revisiones regulares de la estrategia y con el desarrollo de planes estratégicos explícitos, Se hace circular entre los administradores y empleados un documento que describe el plan estratégico de la compañía (aun cuando ciertas partes del mismo se omita o exprese en términos generales, pues si su revelación es demasiado sensible ante de que se pongan en práctica, da lugar a riesgos innecesarios). En otras compañías, el plan estratégico no se transcribe para su amplia distribución sino que también que existe en forma de acuerdos y compromisos orales entre los administradores a cerca de donde debe dirigirse la empresa, qué debe lograr y cómo debe proceder. Los objetivos organizacionales son la parte del plan estratégico que se explica y se comunica con más frecuencia de una manera muy clara a administradores y empleados.

Algunas compañías exponen en forma detallada los elementos claves de sus planes estratégicos en el reporte anual de la compañía a los accionistas o en declaraciones proporcionadas a los medios de negocios, mientras que otras se abstienen en forma deliberada de una franca exposición pública de sus estrategias por razones de sensibilidad competitiva.

2.2.14.1. El Concepto del Propósito Estratégico

Los objetivos estratégicos de una compañía son importantes por otra razón: indican el propósito estratégico que va a delimitar una posición de negocios en particular. El propósito estratégico de una compañía grande puede ser el liderazgo de una industria a escala nacional o global; el de una compañía pequeña puede ser el denominador un nicho de mercado; el de una empresa prometedor puede ser superar a los líderes del mercado; el de una compañía innovadora en el aspecto de una compañía puede ser en convertirse en pionera de un descubrimiento prometedor y crear toda una nueva perspectiva de los productos, que cambien la forma de trabajar y vivir de las personas, algo que muchas compañías emprendedoras están tratando de hacer en la actualidad por medio de internet.

El horizonte de tiempo que es la base del propósito estratégico de una compañía es el largo plazo. Las compañías ambicionas casi invariablemente empiezan con propósitos

estratégicos que están fuera de proporción con sus capacidades y sus posiciones de mercado inmediatas. Pero se fijan objetivos estratégicos agresivos a largo plazo y aspiran a ellos de una manera inflexible, en ocasiones incluso obsesivamente, a lo largo de un periodo de 10 a 20 años.

En los sesenta, Komatsu, la principal compañía japonesa excavadora, poseía menos de la tercera parte del volumen de Caterpillar, tenía muy poca presencia en el mercado fuera de Japón y sus ingresos dependían en su mayor parte de los pequeños tractores niveladores.

El propósito de Komatsu era “cercar a Caterpillar”, con una línea de productos más amplia, y después competir a nivel global con dicha compañía, para finales de los ochenta Komatsu calificaba en segundo lugar en la industria, con una poderosa presencia de venta en Norteamérica, Europa y Asia, una línea de producto que incluía robótica y semiconductores industriales, así como una amplia colección de equipos de excavadores.

2.3. Banco Interamericano de Desarrollo, Datos relevantes de Microempresas.³

El 48% - 50% de la Población Económica Activa está ocupada en microempresas, se considera, microempresa a aquella unidad económica de hasta 10 empleados, se estima que actualmente existen 11.8 millones de microempresas. La microempresa urbana opera en ciudades de más de 50.000 habitantes, debajo de esta cifra se considera microempresa rural.

² ADMINISTRACION ESTRATEGICA. Conceptos y casos 11^a Edición “Thompson Strickland”

Existen dos grandes formas de microempresas urbanas: el autoempleo y los micros negocios. El autoempleo o trabajo por cuenta propia se refiere a una actividad productiva realizada por una sola persona y el micro negocio emplea mano de obra remunerada. En 1992 el autoempleo representaba el 62% de la microempresa urbana, en 1998 el 66% y en el año 2002 el 75%.

2.3.1. Sus 10 principales fortalezas en la microempresa.

1. Representa un mejor ingreso que el empleo formal y no es una salida a la falta de empleo, sino a la calidad del empleo.
2. Las familias encuentran en una actividad económica microempresaria una forma efectiva de mejorar su ingreso.
3. El comercio y los servicios son los sectores, donde la microempresa puede ser más competitiva.
4. EL capital para iniciar una microempresa no tiene un origen importante en el financiamiento sino en el ahorro y préstamo de familiares y amigos.
5. La microempresa tiene como principal mercado el barrio donde opera.
6. La microempresa rural, a diferencia de la urbana tiene una amplia variedad de actividades en el sector primario, principalmente agropecuario.
7. La microempresa rural hace posible una economía familiar menos vulnerables, un mejor manejo de los riesgos y un mayor ingreso.
8. Las barreras de entrada son relativamente fáciles de superar.
9. El costo, el tiempo y los requerimientos técnicos para crear un puesto de trabajo son menores que en una empresa mediana.
10. La microempresa es una alternativa para aprovechar el bono demográfico.

2.3.2. Sus 10 principales debilidades de la microempresa

1. Alta informalidad en el sector de autoempleo
2. Baja capacidad empresarial, baja capacidad tecnológica y bajo nivel educativo principalmente en los sectores de manufactura y construcción.
3. Poca participación en cadenas productivas.

4. Problemas financieros
5. Alta problemática de la microempresa rural por la diversidad de actividades.
6. Bajo nivel de bancarización.
7. Circulo vicioso entre fondeo y capacidad institucional, servicios financieros concentrados en un pequeño número de personas y en aéreas urbanas.
8. Los productos tradicionales de micro finanzas no responden a las necesidades específicas de segmento de mercado, en particular en el medio rural, poco desarrollo de otros servicios como micro seguros.
9. Sector con grandes barreras para el crecimiento debido a las limitadas posibilidades para crecer aportando capital y atrayendo financiamiento.
10. Las leyes y apoyos no distinguen microempresa de pequeñas y medianas empresas, falta de coordinación y efectividad en programas de fomento y apoyo.

2.4. Construcción de un Proceso de Autonomías y descentralización del Estado Ecuatoriano⁴

La Constitución se configura políticamente en un proceso de autonomía y descentralización de un Estado que va desde un escenario complejo que da perfil a su institucionalidad, es por esto que el Ecuador de hoy no es radicalmente distinto al país heredado.

La historia del Ecuador da vuelta a la democracia en el año de 1979 verificando la crisis de un régimen político liberal meramente representativo que en la presidencia del Arq. Sixto Durán Ballén (1992-1996) que procuro implementar las recomendaciones fondomonetaristas del desmantelamiento del Estado social de derecho.

El Ecuador actual se configura desde una matriz liberal, que ideológicamente se basa en la globalización actual impulsada por las post-industriales del Norte planetario y sin dejar las imposiciones del Sur global, las mismas que han sido muy favorables en diversos niveles de la agenda política del país como habría sucedido con el modelo de desarrollo y el proceso de la descentralización del Estado inspirado en el denominado

Consenso de Washington, modelo que va acorde con una economía de libre mercado global.

Finalmente el Ecuador de hoy y sin ser ajeno del giro a la izquierda que estarían dando las democracias emergentes de América Latina en atender la deuda social es de su idea constitucional fortalecer la presencia del Estado nacional a través de la implementación de un Plan Nacional de Desarrollos en sintonía con los objetivos del milenio de la ONU e impulsar la integración bolivariana y latinoamericana en búsqueda del bienestar de la población.

El Ecuador es rico en recursos naturales y de un patrimonio histórico y pluricultural milenario e inapreciable, que por la inequidad social deteriora las condiciones y calidad de vida de gran parte de su población mayoritariamente joven.

2.4.1. La Descentralización del Estado en la Nueva Constitución.

La República del Ecuador, en tanto “Estado constitucional de derecho y justicia, social, democrático, soberano, independiente, unitario, intercultural, pluricultural y laico” se gobierna según la constitución de manera descentralizada. “La soberanía” radica en el pueblo, “se ejerce a través de los órganos de poder público y de las formas de participación directa prevista en la constitución. Por esta razón, el Estado Ecuatoriano, en tanto se gobierna de manera descentralizada, lo hace a través de un régimen de gobiernos autónomos descentralizados, regionales, provinciales, rurales y regímenes especiales.

³. Banco Interamericano de Desarrollo

2.4.2. Autonomía y Competencias de los Gobiernos Autónomos Descentralizados según la Nueva Constitución.

“Los gobiernos autónomos descentralizados gozarán de autonomía política administrativa y financiera, y se regirán por los principios de solidaridad, subsidiariedad, equidad interterritorial, integración y participación ciudadana. En ningún caso (empero), el ejercicio de la autonomía permitirá la división del territorio nacional”. Respecto a la autonomía política, en el ámbito de sus competencias y jurisdicciones territoriales, los consejos regionales y provinciales, los concejos municipales y metropolitanos, “tendrán facultades legislativas.

Las juntas parroquiales rurales tendrán facultades reglamentarias”. “Emitirán acuerdos y resoluciones”, “ejercerán facultades ejecutivas”, en todos los niveles de gobierno se conformarán instancias de participación para:

- Elaborar planes y políticas nacionales, locales y sectoriales entre los gobiernos y ciudadanía.
- Mejorar la calidad de la inversión pública y definir agendas de desarrollo.
- Elaborar presupuestos participativos en los gobiernos...

Respecto a la autonomía administrativa, “los gobiernos que acrediten tener capacidad operativa podrán asumir inmediatamente (las) competencias (exclusivas)”. Respecto a la autonomía fiscal, “los gobiernos autónomos descentralizados generarán sus propios recursos financieros y participarán de las rentas del Estado, de conformidad con los principios de subsidiariedad, solidaridad y equidad”. Los gobiernos autónomos tendrán las siguientes competencias exclusivas, compartiendo en muchos casos ámbitos privilegiados de gestión y sin perjuicio de otras que determine la Ley. Corresponde al organismo técnico con que contará el sistema nacional de competencias, “resolver en sede administrativa los conflictos de competencia que surjan entre distintos niveles de gobierno, de acuerdo a los principios de subsidiariedad y competencias, sin perjuicio de la acción ante la Corte Constitucional, la cual tiene como atribución: “dirimir conflictos

de competencias o de atribuciones entre funciones del Estado u órganos establecidos en la Constitución”.

2.4.3. La Descentralización del Estado, un desafío desde el nuevo Marco Constitucional.

En un contexto de la globalización, con el advenimiento de los procesos democratizadores en América Latina, la modernización del Estado ecuatoriano, en tanto responsable de promover el desarrollo equitativo y solidario de todo su territorio, cuenta, entre sus estrategias más importantes, fortalecer el proceso de autonomías y descentralización. Ante la crisis de un sistema político centralista y el carácter facultativo y discrecional que tenía el proceso descentralizador con la Constitución de 1998, la Ley de Descentralización (1997) y su Reglamento (2001), la nueva Carta Magna, y aún en espera de una nueva Ley orgánica al respecto.

Desde ese nuevo enfoque el proceso de descentralización del poder central hacia los gobiernos autónomos descentralizados es “obligatorio y progresivo” requiriendo un periodo de tiempo no menor a ocho años para su implementación.

El Ecuador se gobernaría, pues, de manera descentralizada a través de un régimen de gobiernos autónomos descentralizados regionales, provinciales, municipales, parroquiales rurales y regímenes especiales.

La descentralización, si bien ya no es discrecional y desde la planificación central se muestra vertical, adquiere, sin embargo, un carácter participativo que exige “que los actores sociales y gubernamentales se articulen, cooperen y coordinen” territorialmente la gestión en el ejercicio de sus competencias, aún exclusivas, en función de país y de garantizar el buen vivir de la población local.

⁴. ECONOMIA Y NEGOCIOS. Economía, pobreza y ética. Impuestos América Latina desconoce lo que sucede en el mundo. SOCIALISMO del siglo XXI.

2.5. Marco Conceptual

2.5.1. Definición de Términos Conceptuales

“Estudio de factibilidad es el estudio definido que se lleva a la ejecución del proyecto y contiene varios los elementos”⁵

El estudio de factibilidad es el proceso en el cual ya empieza a ponerse en marcha toda la información ya recopilada en la investigación antes realizada por el proyectista.

“La Agenda de Desarrollo Productivo es una estrategia de incremento de la productividad y calidad, para buscar una diversificación productiva”⁶

La Agenda de Desarrollo Productivo es una estrategia que el gobierno ha implementado para que las comunidades conozcan todos y cada una de las ventajas y desventajas que tienen distintas comunidades frente a distintos factores que ellos tienen que enfrentar para cada día mejorar su economía y avanzar como comunidad buscando un bien social que los favorezca como comunidad, además esto les permitirá crear ventajas competitivas entre ellos con las riquezas productivas que ellos tengan para explotar en su comunidad.

“La producción es la creación y el procesamiento de bienes y mercancías.”⁷

La producción es la creación o elaboración de productos o bienes que nos sirven para satisfacer distintas necesidades en un mercado estandarizado.

⁵. Eco. Edilberto Meneses Álvarez MGCP.

⁶. Documento Base Gobierno Provincial Santo Domingo

⁷. <http://definicion.de/produccion/>

“La Agendas de Desarrollo Productivo persigue crear capacidades locales para que la ciudadanía (sector privado) pueda estructurar sus demandas de una manera organizada.”⁸

Con la elaboración de una Agenda de Desarrollo Económico Productivo se podrá potenciar la negociación entre la comunidad y las distintas entidades tanto del sector público como privado para tener que fomentar un mejor desarrollo tanto económico como social en la comunidad. Con la elaboración de una Agenda de Desarrollo Productivo se podrá potenciar la negociación entre la comunidad y las distintas entidades tanto del sector público como privado para poder fomentar un mejor desarrollo tanto económico como social en la comunidad y su entorno.

“Estrategias puede definirse partiendo, por lo menos de dos perspectivas diferentes: la perspectiva de lo que la organización intenta hacer y también la perspectiva de lo que eventualmente hace sin importar si en un principio deseaba realizar esas acciones”⁹

Las estrategias son puntos clave que se plantean en el proyecto, para el desarrollo de la comunidad, crecimiento agrícola y productivo, es así que tendremos resultados favorables en su desarrollo.

“Ser competitivo alude a la capacidad de una persona, institución o empresa a lograr sus metas o aspiraciones pero también a sus destrezas para conseguirlo”¹⁰

En la comunidad crear ventajas competitivas es muy importante ya que así podrán mejorar día a día la producción de bienes o servicios, que ellos disponen para que al llegar al mercado sean productos de buena calidad, cantidad y precio, así no solo la ventaja competitiva se desarrolle en la comunidad también se debe desarrollar en la provincia frente a las distintas comunidades que forman parte de la comunidad.

^{8.} Documento Base Gobierno Provincial Santo Domingo

“El plan estratégico es un conjunto de acciones programadas para conseguir un objetivo a plazo fijo”¹¹

La finalidad, de un proceso de efectiva planificación estratégica es la de ayudar a la dirección a fijar objetivos óptimos a largo plazo, maximizar el tiempo útil de alta dirección y, su percepción y apreciación de previsiones y tendencias importantes, estimulando y motivando a todos los niveles de la empresa.

"La planificación es un proceso de toma de decisiones para alcanzar un futuro deseado, teniendo en cuenta la situación actual y los factores internos y externos que pueden influir en el logro de los objetivos."¹²

La planificación es el conjunto de pasos ordenados para llegar a un fin determinado en un tiempo estimado tomando en consideración varios factores para lograr llegar a donde se planea hacerlo.

“La planificación es un proceso mediante el que los gestores analizan sus entornos interno y externo, se formulan preguntas fundamentales sobre la organización y expresan su finalidad, metas y objetivos. Requiere un cierto grado de intuición.”¹³

En la planificación ante la toma de una decisión primeramente se debe tomar en consideración el análisis, el entorno de la empresa interna y externamente, para así llegar a establecer una buena decisión ante el hecho planificado en favor de la empresa.

9. James A.F. Stoner.

10. Documento Base Gobierno Provincial Santo Domingo

11. Como Elaborar un Plan Estratégico, Segunda Edición

12. <http://es.wikipedia.org/wiki/Planificaci%C3%B3n>

13. <http://innovadora2006.blogspot.com/2006/10/grupo-c-la-planificacion-en-el-sector.html>

“Desarrollo rural hace referencia a acciones e iniciativas llevadas a cabo para mejorar la calidad de vida de las comunidades no urbanas. Estas comunidades humanas, que abarcan casi la mitad de la población mundial, tienen en común una densidad demográfica baja. Las actividades económicas más generalizadas son las agrícolas y ganaderas aunque hoy pueden encontrarse otras muy diferentes al sector primario.”¹⁴

Desarrollo rural toma en consideración el estilo de vida de cada familia o comunidad, así determinan su nivel económico, social, agrícola, ganadero, entre otros que cada una de ellas tienen para conocer cuál es el grado de desarrollo que poseen.

“Desarrollo económico es la capacidad de países o regiones para crear riqueza a fin de promover y mantener la prosperidad o bienestar económico y social de sus habitantes.”¹⁵

El desarrollo económico evalúa el nivel de riqueza del país o regiones para así mantener una economía próspera que le brinde a cada uno de sus habitantes un estilo de vida diferente.

“Se entiende como desarrollo, la condición de vida de una sociedad en la cual las necesidades auténticas de los grupos y/o individuos se satisfacen mediante la utilización racional, es decir, sostenida de los recursos y de los sistemas naturales.”¹⁶

En el desarrollo se define cuál es el nivel de vida que tienen las familias que conforman la sociedad así como determinar cuáles son las necesidades, insuficiencia o carencia que las mismas tienen y cuál es el nivel económico.

^{14.} http://es.wikipedia.org/wiki/Desarrollo_rural

^{15.} http://es.wikipedia.org/wiki/Desarrollo_eco%c3B3mico

^{16.} <http://www.zonaeconomica.com/concepto-desarrollo>

“Desarrolló de un término puede ser entendido como el proceso de evolución, crecimiento o cambio de un objeto, persona o situación específica en determinadas condiciones.”¹⁷

El desarrollo nos permite innovar un producto o servicio determinando cuánto se avanza en un determinado tiempo frente a distintas situaciones ya sean estas económicas, sociales, industrial, turísticas.

“La producción es el estudio de las técnicas de gestión empleadas para conseguir la mayor diferencia entre el valor agregado y el costo incorporado consecuencia de la transformación de recursos en productos finales”.¹⁸

La producción es un proceso en el cual se convierte la materia prima en un recurso para llegar a un producto el cual va a ser promocionado y vendido en un mercado determinado, aquí se va a producir en mayores cantidades para tener un bajo costo de producción y obtener utilidades favorables para la empresa que los produce.

“La producción es la actividad económica que aporta valor agregado por creación y suministro de bienes y servicios, es decir, consiste en la creación de productos o servicios y, al mismo tiempo, la creación de valor”.¹⁹

La producción se la actividad económica y productiva que hace que los productos, bienes o servicios que son producidos se les crea un valor agregado para ser expandidos en un mercado determinado.

^{17.} <http://www.definicionabc.com/general/desarrollo.php>

^{18.} <http://www.gestiopolis.com/canales/gerencial/articulos/no%2011/pnbasica.htm>

^{19.} [http://es.wikipedia.org/wiki/Producci%C3%B3n_\(econom%C3%ADa\)](http://es.wikipedia.org/wiki/Producci%C3%B3n_(econom%C3%ADa))

“Las estrategias de desarrollo comprenden políticas e instrumentos muy diversos, a saber, las herramientas macroeconómicas como los tipos de interés y los sistemas tributarios, las políticas comerciales como los derechos arancelarios, así como la política de educación y la inversión en infraestructura, esas políticas deben aplicarse a situaciones complejas como la dependencia de los productos básicos, la falta de recursos naturales y los niveles elevados de endeudamiento. Todos esos elementos se relacionan entre sí, el pago de la deuda influye en la cantidad de dinero que un gobierno puede destinar a la infraestructura y la educación”.²⁰

Las estrategias de desarrollo intuyen políticas que enmarcan la macroeconomía, los intereses y los sistemas tributarios ya que están enlazados todo el sistema político que designa los diferentes presupuestos para el desarrollo económico de un país o territorio.

“La política social es un conjunto de directrices, orientaciones, criterios y lineamientos conducentes a la preservación y elevación del bienestar social, procurando que los beneficios del desarrollo alcancen a todas las capas de la sociedad con la mayor equidad”.²¹

La política social es un conjunto de normas que establecen distintos lineamientos para el beneficio y prosperidad de la sociedad con la finalidad de llegar a todos y cada uno de sus sectores sociales.

“La política social como la forma que por medio de estrategias y políticas concretas tiene el Estado para construir una sociedad cohesionada y equitativa. En una perspectiva de mayor equidad e integración social, la política social tiene como fin principal facilitar la convergencia entre los intereses individuales y los intereses comunes de la sociedad”.²²

La política social es una estrategia que el Estado tiene para definir a una sociedad equitativa con la finalidad de correlacionar los intereses individuales y los comunes para llegar a un mismo fin que es la integración social.

“Política social es la reducción y eliminación de las inequidades sociales a través de la redistribución de los recursos, servicios, oportunidades y capacidades”.²³

La política social tiene la finalidad de mantener una sociedad equitativa es por eso que aquí se reducen y eliminan todos y cada una de las inequidades que se encuentran en la sociedad ya sean estas en salud, educación, asistencia pública, seguridad social y vivienda de la población.

“Política Económica es una estrategia general que trazan los gobiernos en cuanto a la conducción económica de un país”.²⁴

La política económica es una táctica que tienen los distintos gobiernos para poder mantener la estabilidad económica de un país.

“Las políticas sociales y sus expresiones programáticas, entendidas en un sentido amplio, incluyen intervenciones sectoriales clásicas (educación, salud, seguridad social, vivienda, infraestructura básica) así como las tendencias a desarrollar acciones focalizadas en la pobreza, a la vez que también deben incorporarse bajo el concepto de política social las intervenciones estatales destinadas a promover el empleo y brindar protección ante los males sociales”.²⁵

La política social debe comprender lo que es la educación, salud, seguridad social entre otras ya que estos son los problemas sociales que se presentan y deben ser equitativos en una sociedad también se deben comprender otros que aunque no reflejen el mismo interés ser equitativos en una sociedad como son el empleo y los daños sociales.

20. www.unctad.org/templates/page.asp?intItemID=3820Y&lang=3

21. <http://www.definicion.org/politica-social/>

22. <http://www.definicion.org/politica-social/>

23. <http://www.definicion.org/politica-social/>

24. <http://www.gbmarketingcr.net/p3.html>

25. <http://www.definicion.org/politica-social/>

“Política Económica son directrices y lineamientos mediante los cuales el Estado regula y orienta el proceso económico del país, define los criterios generales que sustentan, de acuerdo a la estrategia general de desarrollo”.²⁶

La política económica es el conjunto de normas que enmarca el proceso económico de un país mediante el Estado para así direccionarse mediante las diferentes estrategias de desarrollo que se planteen y mantengan una buena economía.

“Política económica son el conjunto de medidas de políticas fiscal, política de rentas, política de cambio y política monetaria que son manejadas por las autoridades económicas de un país para conseguir determinados objetivos macroeconómicos”.²⁷

La Política Económica enlaza todas las políticas que son administradas por las autoridades económicas para de esta manera poder llegar a lograr todos y cada uno de los objetivos macroeconómicos planteados.

“La política económica es un conjunto de medidas que aplica la autoridad económica de un país tendiente a alcanzar ciertos objetivos o a modificar ciertas situaciones, a través de manejos de algunas variables llamadas instrumentos”.²⁸

La política económica es una estrategia que plantean los distintos gobiernos para lograr llegar a sus metas planteadas o a su vez modificarlas, por medio de distintas variables por las cuales se planea llegar al fin planteado.

^{26.} http://www.terra.cl/finanzas/index.cfm?pag=ahorro&id_reg=393831

^{27.} <http://www.eumed.net/cursecon/dic/bzm/p/itica.htm>

^{28.} <http://www.expoknews.com/2009/08/20/%C2%BFque-es-la-inversion-social/>

“Política Económica es el sistema de medidas económicas que el Estado aplica en interés de las clases dominantes. La política económica influye sobre muchos aspectos del desarrollo de la sociedad y, ante todo, sobre sus fuerzas productivas”.²⁹

En la política económica se toma en consideración varios aspectos no solo la economía sino el progreso de la sociedad y su mejora productiva ya que esto es lo que puede determinar cuál será la estabilidad económica que tiene un país.

“La inversión social refiere a cualquier desembolso de dinero, pericia o esfuerzo que colabore con la construcción del capital social o capital humano. En este uso del término no hay una intención de que el desembolso entre en la lógica del mercado”.³⁰

La inversión social es la asignación de una cierta cantidad de dinero o de recursos para el avance de un proyecto que este en proceso de ejecución.

“Es aquella que combina los objetivos financieros de los inversionistas con su compromiso hacia preocupaciones sociales como justicia social, desarrollo económico, paz y medio ambiente”.³¹

La inversión social es la ejecución de los objetivos que tienen los distintos gobiernos para el adelanto de distintos proyectos ya sean éstos económicos, sociales, cultural.

Eficacia.- es la capacidad de alcanzar el efecto que espera o se desea tras la realización de una acción.

^{29.} http://www.prohumana.cl/index.php?option=com_content&task=view&id=2029&Itemid=90

^{30.} http://www.franklintempleton.com.es/spain/jsp_cm/guide/glossary_p.jsp

^{31.} <http://www.educarchile.cl/Portal.Base/Web/VerContenido.aspx?ID=133423>

“Proyectos de inversión social sigue el único fin de generar un impacto en el bienestar social, generalmente en estos proyectos no se mide el retorno económico, es más importante medir la sostenibilidad futura del proyecto, es decir si los beneficiarios pueden seguir generando beneficios a la sociedad, aun cuando acabe el período de ejecución del proyecto”.³²

Los proyectos de inversión social son generados con el fin de brindar comodidades o beneficios a la sociedad, estos no tienen un determinado monto de inversión solo son ejecutados una vez que se determine el grado de rentabilidad del mismo para que la sociedad tenga un buen diario vivir.

La producción se refiere a la acción de producir un fruto, tanto del suelo como de la industria. La obtención de frutos o cualquier otro bien que proviene directamente de la naturaleza sin tercerizaciones, se denominan comúnmente como productores.³³

La producción hace referencia a los frutos o bienes provenientes de la naturaleza o industrializados, producidos en un determinado lapso de tiempo, según sea el producto.

Planificación.- es un proceso de preparación de decisiones referentes al futuro del sistema a dirigir con lo que se condicionan o posibilitan futuras decisiones. Este proceso se basa en un pronóstico, previamente elaborado según métodos específicos.

Competitividad.-es la capacidad que tiene una empresa o país de obtener rentabilidad en el mercado en relación a sus competidores.

Eficiencia.-se refiere a la capacidad de disponer de alguien o de algo para conseguir un efecto determinado.

^{32.} <http://www.eumed.net/libros/2007a/232/1d.htm>

^{33.} <http://www.definicionabc.com/economía/produccion.php>

Sustentable.- suele utilizarse como sinónimo de sostenible en el ámbito de la ecología. Un proceso sustentable o sostenible es aquel que se puede mantenerse en el tiempo por sí mismo, sin ayuda exterior y sin que se produzca la escasez de los recursos existentes.

Proceso.- Es la acción de ir hacia adelante, al transcurso del tiempo, al conjunto de las fases sucesivas de un fenómeno natural o de una operación artificial.

2.5.2. Definición de Términos Operacionales

Estrategia.-De operaciones debe estar integrada con la estrategia empresarial y reflejada en un plan formal. La estrategia de operaciones debe dar como resultado un patrón consistente de toma de decisiones en las operaciones y una ventaja competitiva para la compañía.

Sustentable.-Es un proceso de mejoramiento sostenido y equitativo de la calidad de vida, fundado en la conservación y protección del medio ambiente, de manera de no comprometer las expectativas de generaciones futuras.

Proceso.-Es el conjunto de pasos ordenados de manera sistemática con la finalidad de llegar a un determinado fin antes planteado.

Calidad.-Es la característica principal de un producto o servicio que da la garantía a sus clientes para seguirlo adquiriendo en varias circunstancias.

Comunidad.- Es un grupo o conjunto de individuos, seres humanos, o de animales que comparten elementos en común como el idioma, las costumbres, los valores, entre otras.

Cultura.- Es una recopilación de distintas formas de expresiones de una sociedad, como lenguas, costumbres, vestimentas, religión, creencias entre otras.

Solidaridad.-Es la acción de enfatizar las necesidades más fundamentales de un territorio para ser desarrolladas con prioridad bajo criterios solidarios.

Sociedad.-La sociedad está formada por el conjunto de personas que intervienen en las mismas creencias, culturas, religiones con la finalidad de interrelacionarse entre sí formar una comunidad.

Política.-Es una actividad en la que interactúan un grupo de personas representando a un pueblo, región o país para dirigir un Estado en beneficio de la sociedad.

Inclusión.- Es una manera de integrar a los ciudadanos a los distintos planes o proyectos que se desarrollen en un determinado territorio para beneficio común.

Recursos.- Los recursos son todos y cada uno de los elementos que aportan de una u otra manera para un mejor desarrollo en la sociedad, además estos recursos generan valor de producción tanto en bienes como en servicios.

Productividad.- Hace referencia a la capacidad de una economía, de mejorar sus procesos productivos, en términos de números y en los que se refiere a la eficiencia del uso de los insumos y su capital.

Competitividad Territorial.-Es la relación comercial a nivel local, regional, nacional e internacional midiendo su capacidad de comunicación en las distintas vías y seguridad ciudadana.

Un territorio competitivo.- Hace referencia al clima sus suelos fértiles, fuentes de agua y carreteras para crear ventajas competitivas a diferencia de las comparativas son creadas con visión de mercado en ambientes sanos y agradables para vivir.

Integralidad.- Es el plan que tiene las comunidades para solucionar todas y cada una de sus necesidades para el desarrollo del pueblo.

Capital Social Tejido Social.-Hace referencia a las relaciones interpersonales se basan en la confianza lealtad y respeto que hacen posible que se puedan emprender acciones comunes para conseguir objetivo deseados.

Participación ciudadana.- Es el ejercicio pleno de la ciudadanía en el ámbito político, social, económico y cultural. A través de la participación ciudadana se promueve la integración y el fortalecimiento de las organizaciones territoriales, la formulación de proyectos departamentales y sectoriales que propicien el desarrollo económico y la formulación de una ruta concertada de desarrollo. Para así lograr una economía competitiva, una ciudadanía activa, un Estado descentralizado, un sistema político participativo, un sistema de justicia eficiente y una representación eficaz.

Concertación.- Es la visión futura que se basa en el diálogo, la negociación y la concertación, privilegiando los intereses comunes o comunitarios frente a los intereses individuales.

Gobernabilidad.-Es el equilibrio social y política de los diferentes actores de un territorio y la capacidad para dar respuestas a demandas o como negociar con los demandantes.

Equidad.-Es la igualdad que tiene toda una población para todos ser beneficiados en la misma manera que permiten el crecimiento y transferencia tecnológica en igualdad de condiciones, la generación de empleo y mejoramiento de ingresos de la mayoría de la población, privilegiar la inversión en el capital humano; y, procurar el acceso equitativo de la población a los servicios básicos y sociales por el propósito de mejorar las condiciones y calidad de vida.

Transparencia.- Es la realización de actos de manera clara sin esconder todo lo que se realiza debe ser de manera correcta.

Calidad del servicio.- Es la definición de los clientes hacia un servicio que reciben la determina mediante la satisfacción de una necesidad o deseo, y esta es medida por elementos tangibles.

2.6. Marco Legal

2.6.1. Agenda de Desarrollo Económico Productivo Participativo³⁴

La Agenda de Desarrollo Económico Productivo y Participativo, es una herramienta de negociación y concertación de una Institución, Empresa o territorio, que contiene un conjunto de acciones dirigidas a mejorar el funcionamiento de las Instituciones, empresas y el entorno que las rodea para propiciar un mejor clima de desarrollo, negocios etc.

La Agenda enfoca el desarrollo de sus acciones a corto y mediano plazo. Al mismo tiempo sienta las bases para negociar con los gobiernos municipales, provinciales, instituciones de gobierno, instituciones privadas y agencias de cooperación.

2.6.1.1. Objetivos de la Agenda

- Convertirse en un instrumento de apoyo para el desarrollo económico de los territorios.
- Crear Capacidades locales para que el sector público y privado, puedan estructurar sus demandas de una manera organizada, potenciando la negociación y la creación de espacios de concertación público y privados.
- Lograr que las inversiones públicas respondan a las necesidades del sector privado.

2.6.1.2. Análisis

El análisis del Marco Legal de Planificación para la elaboración de la Agenda Productiva, toma en cuenta dos documentos sumamente importantes en cuanto a lo relacionado con el desarrollo social, como es La Constitución Política de la República del Ecuador y la Ley de Juntas Parroquiales. A continuación citamos los artículos pertinentes al marco legal de planificación para la elaboración de la Agenda Productiva.

2.7. Constitución Política de la República del Ecuador - 2008

Art. 280.-El Plan Nacional de Desarrollo es el instrumento al que se sujetarán las políticas, programas y proyectos públicos, la programación y ejecución del presupuesto del Estado, y la inversión y la asignación de los recursos públicos, y coordinar las competencias exclusivas entre el Estado central y los gobiernos autónomos descentralizados. Su observancia será de carácter obligatorio para el sector público e indicativo para los demás sectores. Además se debe considerar el Plan Nacional de Desarrollo.

2.7.1. Ley de Juntas Parroquiales

Art. 4.- Atribuciones.- Para el cumplimiento de las disposiciones establecidas en la Constitución y en la presente Ley, la junta parroquial rural tendrá las siguientes atribuciones:

- Coordinar con los Concejos Municipales, Consejos Provinciales y demás organismos del Estado, la planificación, presupuesto y ejecución de políticas, programas y proyectos de desarrollo de la parroquia, promoviendo y protegiendo la participación ciudadana en actividades que se emprende para el progreso de su circunscripción territorial, en todas las áreas de su competencia.
- Coordinar con los Consejos Provinciales, Concejos Municipales y demás entidades estatales y organizaciones no gubernamentales todo lo relacionado con el medio ambiente, los recursos naturales, el desarrollo turístico la cultura popular de la

parroquia y los problemas sociales de sus habitantes, para estos efectos podrá recibir directamente recursos económicos de organizaciones no gubernamentales, especializadas en la protección del medio ambiente.

- Evaluar la ejecución de los planes, programas, proyectos y acciones que se emprendan en el sector, llevados a cabo por los habitantes de la circunscripción territorial o por organizaciones que en ella trabajen, así como llevar un registro de los mismos para que exista un desarrollo equilibrado y equitativo de la parroquia.
- Impulsar la conformación de comités barriales o sectoriales dentro de su circunscripción territorial, tendiente a promover la organización comunitaria, el fomento a la producción, la seguridad sectorial y el mejoramiento del nivel de vida de la población, además fomentar la cultura y el deporte.

Art. 21. – Cada Junta Parroquial, elaborará el Plan de Desarrollo Parroquial, sustentado financieramente en su presupuesto anual. Contará con estudios técnicos y económicos, los que serán formulados en coordinación con los concejos municipales y consejos provinciales. En su elaboración se considerará población, necesidades básicas insatisfechas, potencialidades, equidad de género, diversidad étnica y cultural, las prioridades establecidas por la Asamblea Parroquial y las políticas de desarrollo cantonal, provincial y nacional.

2.8. Marco Temporal

La presente investigación se realizara en la pre parroquia “Nuevo Israel” perteneciente a la parroquia “San Jacinto del Búa” de la provincia “Santo Domingo de los Tsáchilas”, durante el año 2012.

³⁴ Agenda de desarrollo económico productivo de la provincia de Santo Domingo de los Tsáchilas

CAPITULO III

3. MARCO METODOLÓGICO

3.1. Unidad de Análisis o de Estudio

La Agenda de Desarrollo Económico Productivo se realizará en la pre parroquia “NUEVO ISRAEL”, hoy perteneciente a la parroquia “San Jacinto del Búa” de la provincia SANTO DOMINGO DE LOS TSACHILAS, Actualmente no dispone de este instrumento que viabilice el contenido en la Ley de las Juntas Parroquiales.

Las juntas parroquiales están sujetas a la “Ley Orgánica de Junta Parroquiales Rurales” de los cuales los artículos más relevantes son:

3.2. Atribuciones, competencias, rendición de cuentas y control social.

3.2.1. Atribuciones.

- Dictar, aprobar y reformar los reglamentos internos y el Reglamento Orgánico Funcional.
- Gestionar ante los organismos del Estado la transferencia oportuna de los recursos económicos que por Ley le corresponde a la parroquia, para la ejecución de obras públicas y prestación de servicios presupuestados en coordinación con los consejos provinciales y los concejos municipales de la respectiva circunscripción territorial y demandar de éstos la ejecución oportuna de las obras constantes en el Plan Anual de Desarrollo Parroquial debidamente presupuestado.
- Coordinar con los concejos municipales, consejos provinciales y demás organismos del Estado, la planificación, presupuesto y ejecución de políticas, programas y proyectos de desarrollo de la parroquia, promoviendo y protegiendo la participación ciudadana en actividades que se emprende para el progreso de su circunscripción territorial, en todas las áreas de su competencia.

- Coordinar con los consejos provinciales, concejos municipales y demás entidades estatales y organizaciones no gubernamentales todo lo relacionado con el medioambiente, los recursos naturales, el desarrollo turístico y la cultura popular de la parroquia y los problemas sociales de sus habitantes. Pará estos efectos podrá recibir directamente recursos económicos de organizaciones no gubernamentales, especializadas en la protección del medio ambiente.
- Evaluar la ejecución de los planes, programas, proyectos y acciones que se emprendan en el sector, llevados a cabo por los habitantes de la circunscripción territorial o por organizaciones que en ella trabajen, así como llevar un registro de los mismos para que exista un desarrollo equilibrado y equitativo de la parroquia.
- Proponer al concejo municipal y consejo provincial proyectos de ordenanzas en beneficio de la parroquia.
- Impulsar la conformación de comités barriales o sectoriales dentro de su circunscripción territorial, tendiente a promover la organización comunitaria, el fomento la producción, la seguridad sectorial y el mejoramiento del nivel de vida de la población, además fomentar la cultura y el deporte.

3.2.2. Atribuciones de la Asamblea Parroquial -Son atribuciones de la Asamblea Parroquial:

- Velar por el fiel cumplimiento de los objetivos y finalidades de la junta parroquial rural, contempladas en la presente Ley y su Reglamento.
- Plantear a la Junta parroquial rural, proyectos, planes y programas que vayan en beneficio de su desarrollo económico, social y cultural de la población.
- Impulsar la participación comunitaria a través de diferentes actividades de autogestión, para consolidar su integración y desarrollo, tales como: mingas, actividades sociales.

3.2.3. Coordinación en la Ejecución de Obras con los Gobiernos Seccionales y Gobierno Central.

El Plan de Desarrollo Parroquial servirá como base en la elaboración de la planificación del desarrollo de la zona, para la coordinación de las obras y servicios que puedan ejecutarse en la circunscripción territorial de una o más parroquias por parte de los demás gobiernos seccionales, sean cantonales o provinciales, e incluso el gobierno central. Estas obras serán ejecutadas en cuanto fuere posible con la participación de la junta parroquial.

3.3. Población de Estudio y sus Características.³⁵

La población en estudio, que forma parte de la pre parroquia “NUEVO ISRAEL” que a la presente fecha pertenece a la parroquia “SAN JACINTO DEL BUA” de la provincia “SANTO DOMINGO DE LOS TSACHILAS”, con el número de habitantes es de 10.163, la misma que se encuentra ubicada en el Km. 17 de la vía Santo Domingo – El Carmen, está conformado por 14 recintos, más el centro poblado Nuevo Israel.

Población de la Pre Parroquia de Nuevo Israel por Grupo de Edad 2012.

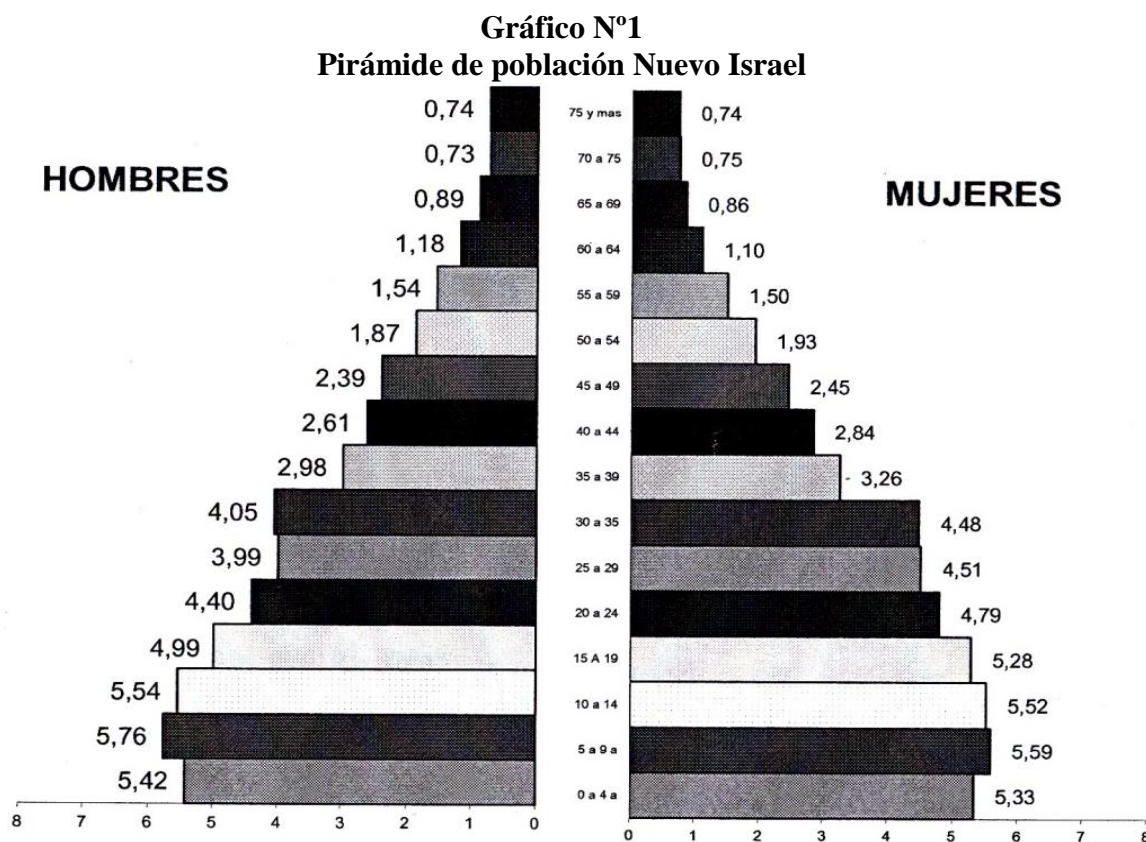
Tabla N°4
Habitantes de Nuevo Israel

Grupo	Total
0 a 4 a	1.093
5 a 9 a	1.153
10 a 14 a	1.124
15 a 19	1.044
20 a 24	934
25 a 29	864
30 a 35	867
35 a 39	634
40 a 44	554
45 a 49	492
50 a 54	386
55 a 59	309
60 a 64	232
65 a 69	177
70 a 75	150
75 y mas	150
TOTAL	10.163

Fuente: INEC, Proyección de Población
Elaborado por: Neycy Jara Z.

³⁵ Proyecciones de población, en base al censo de población y vivienda – Noviembre-25 2010 (INEC)

Pirámide de la Población de Nuevo Israel, según grupos de edad y sexo.



Fuente: INEC, Proyección de Población
Elaborado por: Neycy Jara Z.

3.4. Muestra

3.4.1. Tipo de Muestra

3.4.2. Población y Muestra

La población está formada por todos los habitantes que en la actualidad residen en la Pre Parroquia Nuevo Israel, sea en el centro poblado o en los diferentes recintos (14) recintos que conforman el área rural.

Es un número aproximado es de 10.163 habitantes. Por ser una población estructural aplico la siguiente fórmula de cálculo.

Fórmula

$$\mathbf{n} = \frac{z^2 S^2}{E^2} = \frac{1.96^2 (0.3861)(0.6139)}{0.05^2} = \mathbf{373}$$

La varianza no es conservadora, porque se conoce el peso, la población se encuentra dispersa, por lo tanto es necesario considerar una muestra especificada con los datos proporcionados, la muestra en lo demás es probabilística, porque debe tener igual probabilidad de ser seleccionados, por lo tanto se aplicara la siguiente fórmula para seleccionar el número de encuestas a aplicar en cada comunidad que conforma la pre parroquia, por Ejemplo.

$$\mathbf{n}_n = \frac{nN_h}{N} = \frac{(373)(191)}{2541} = \mathbf{28}$$

N= Tamaño de la población.

Z= Referencia estandarizadas dando un nivel de confianza para este caso del 95%

β = Nivel de confianza

S²=Varianza para este caso no se utiliza un criterio de varianza conservadora igual probabilidad de éxito, e igual probabilidad de fracaso, porque está en juego el criterio del muestreo estratificado.

E= Máximo nivel de error.

N_h = Muestra al interior del estrato (recinto, centro poblado) porque se está aplicando al criterio de la muestra con afijación proporcional al interior del estrato o grupo.

Tabla de los recintos que están encuestados

Tabla N° 5
Recintos Encuestados

RECINTOS	N° Vivienda	Muestra	Porcentaje
Nuevo Israel Centro Poblado	981	144	38,61%
El Cisne	191	28	7,51%
La Esperanza	116	17	4,56%
El Vergel	75	11	2,95%
La Alegría	27	4	1,07%
Primavera	41	6	1,61%
Guichipe	48	7	1,88%
Miraflores	68	10	2,68%
Avispachila	82	12	3,22%
15 de Abril	143	21	5,63%
Libertad Loja	135	20	5,36%
Jordan	300	44	11,80%
Santa Lucia	334	49	13,14%
Total de Población	2541	373	100,00%

Fuente: INEC, centro grafica del último censo

Elaborado por: Neycy Jara Z.

3.5. Tipo y Nivel de Investigación

3.5.1. Exploratoria

La investigación es exploratoria, porque tendrá como objetivo obtener un análisis preliminar de la situación para el desarrollo de una planificación hacia el mejoramiento de la pre parroquia y sus recintos.

3.5.2. Descriptiva

Investigación descriptiva, porque se conocerán todos los datos, características, registros de la pre parroquia, para la elaboración de una planificación donde se obtendrán resultados positivos que aporten con el crecimiento económico, social y productivo de la pre parroquia.

3.5.3. Explicativa

La investigación explicativa la expresare en todas las causas y problemas que tiene la pre parroquia para que contribuyan a la elaboración de la planificación de la agenda de desarrollo económico productivo.

3.6.Método de Estudio

- **Método Inductivo.-** Es lo que nos va a permitir obtener una buena planificación para que la pre parroquia al momento de realizar la investigación se obtenga resultados claros, con precisión y concisos, necesarios para la realización de la Agenda.
- **Método Deductivo.-** Es la observación de aspectos generales en la pre parroquia “Nuevo Israel”, con el propósito de observar su comportamiento, cultural y la producción, para lograr una excelente planificación.
- **Método de Análisis.-** En la utilización de este método nos va permitir conocer la realidad de la pre parroquia para poder analizar por partes desde lo más sencillo hasta los más complicado, con los datos obtenidos del trabajo de investigación.
- **Método de Síntesis.-** Es la reconstrucción de la organización de la pre parroquia para obtener.

- **Método Estadístico.-** Este método nos ayudara a tener cifras porcentuales de los niveles de pobreza, educación que tiene la comunidad para así poder determinar planes de mejora para los mismos llegando a tener conclusiones claras para un bien común en la comunidad en estudio.

3.7. Fuentes y Técnicas

Fuentes Primarias

La investigación que se llevará a cabo, se realizará a las personas que habitan en la pre parroquia así como a quienes viven en los distintos recintos que pertenecen a la misma.

Fuentes Secundarias

Se utilizarán los archivos disponibles que se encuentren en el Gobierno Provincial los cuales nos permitirán conocer cuáles han sido los cambios que han tenido la comunidad y el entorno geográfico en los últimos años.

Fuentes Terciarias

Tratare con un especialista en el área agrícola y avícola que viva o resida en la pre parroquia el mismo que será de mucha ayuda, guiando al cumplimiento de los objetivos que se plantean para el desarrollo de la Agenda de Desarrollo Productivo.

3.8. Encuestas

3.8.1. Encuesta Aplicada en la Pre Parroquia “NUEVO ISRAEL”

Esta encuesta fue realizada en la pre parroquia Nuevo Israel y 14 recintos aledaños que conforma la pre parroquia, con todas las personas de la pre parroquia y recintos.

1. ¿Qué tipo de vivienda tiene?

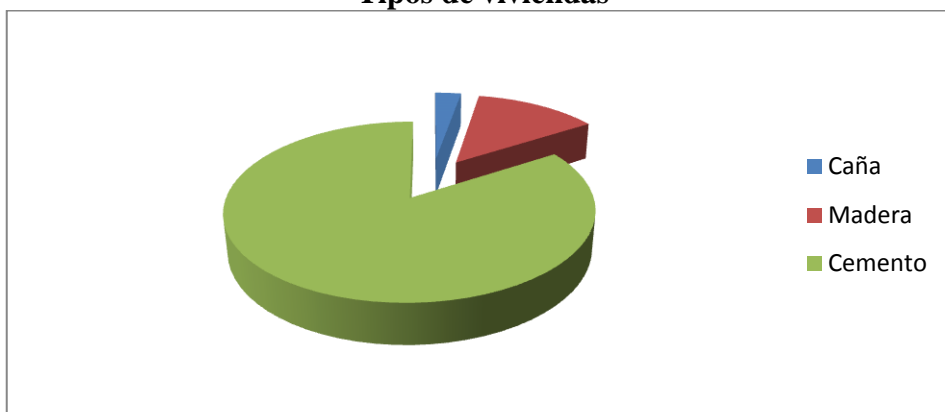
Tabla N°6
Tipo de vivienda

Caña	Madera	Cemento
4	19	121
2,78%	13,19%	84,03%

Fuente: Investigación de campo

Elaborado por: Neycy Jara Z.

Gráfico N°2
Tipos de viviendas



Fuente: Investigación de campo

Elaborado por: Neycy Jara Z.

Análisis

En la Pre Parroquia Nuevo Israel existe mucha pobreza por falta de ingresos económicos lo pocos ahorros han podido construir sus viviendas de cemento, no se encuentra en buenas condiciones son casas elaboradas por ellos, así mismo se encuentran las casas de maderas ya en muy mal estado teniendo un 84.03% las casas de cemento mientras que el 13.97% son casas de madera y el 2.94 viven en casas de caña.

2. ¿Tiene usted conocimiento de algún centro turístico en la comunidad?

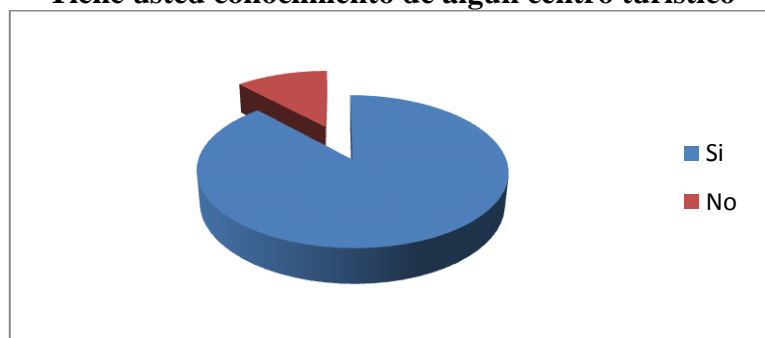
Tabla N°7
Tiene usted conocimiento de algún centro turístico

SI	NO
127	17
88,19%	11,81%

Fuente: Investigación de campo

Elaborado por: Neycy Jara Z.

Gráfico N°3
Tiene usted conocimiento de algún centro turístico



Fuente: Investigación de campo

Elaborado por: Neycy Jara Z.

Análisis

Los centros Turísticos de Nuevo Israel se encuentran en muy mal estado, debido al descuido de los propietarios y poca ayuda gubernamental, también cuando llega la temporada de invierno, en los ríos no hay como bañarse debido a la creciente del agua, Nuevo Israel cuenta con tres centros turísticos, el 88.19% tiene conocimiento de la existencia de los balnearios mientras que el 11.81% desconoce del mismo.

3. ¿Cómo se llama el centro turístico de la comunidad de Nuevo Israel?

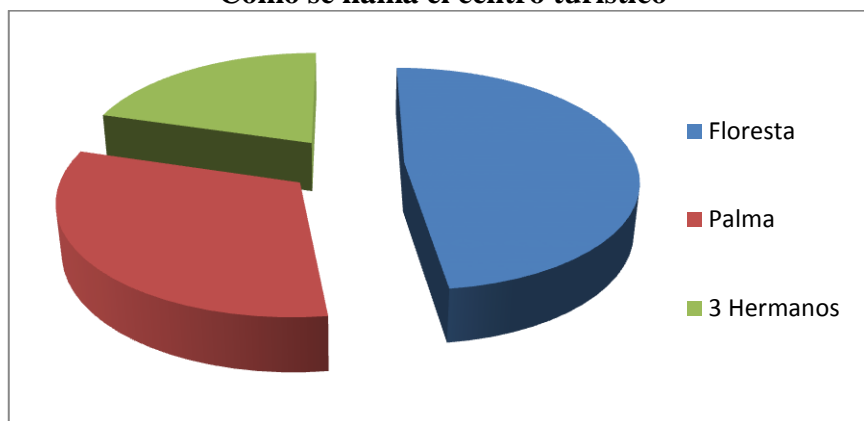
Tabla N°8
Como se llama el centro turístico

Floresta	Las Palmas	3 Hermanos
129	85	55

Fuente: Investigación de campo

Elaborado por: Neycy Jara Z.

Grafico N°4
Como se llama el centro turístico



Fuente: Investigación de campo

Elaborado por: Neycy Jara Z.

Análisis

En la Pre Parroquia de Nuevo Israel cuenta con tres centros turísticos que les hace falta mantenimiento, cuentan con cachas, pero en muy mal estado y desecho de animales a su alrededor. Siempre el más visitados es el balneario Floresta mejor conocido como la unión de los dos ríos, segundo Las Palmas y el tercero los 3 hermanos.

4. ¿Cuál es su actividad económica?

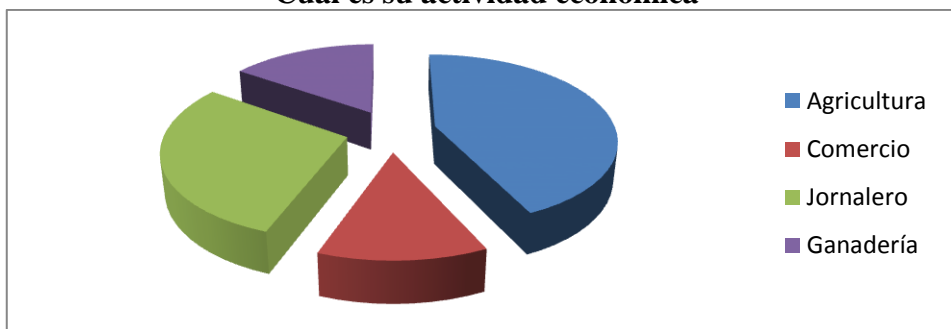
Tabla N°9
Cuál es su actividad económica

Agrícola	Ganadera	Comercial	Jornalero
62	18	42	22
43,06%	12,50%	29,17%	15,28%

Fuente: Investigación de campo

Elaborado por: Neycy Jara Z.

Grafico N°5
Cuál es su actividad económica



Fuente: Investigación de campo

Elaborado por: Neycy Jara Z.

Análisis

El centro poblado de la Pre Parroquia Nuevo Israel ha ido creciendo poco a poco, que a la fecha no ha sido definido su área territorial la principal actividad económica que desarrolla su población es la agricultura, que representa un 43%, seguida de la comercial que representa al 29.2%, la ganadería con el 12.5%. Pero el 15.3% por ciento se dedica a la venta de servicios como es ser jornalero, este no dispone de tierras propias, los fines agrícolas se encuentran localizados en cualquiera de los 14 recintos.

5. ¿Qué Produce?

Tabla N°10
Que Produce (Hectáreas Agricultura)

Plátano	Malanga	Piña	Maracuyá	Yuca	Cacao
40	22	5	2	3	4

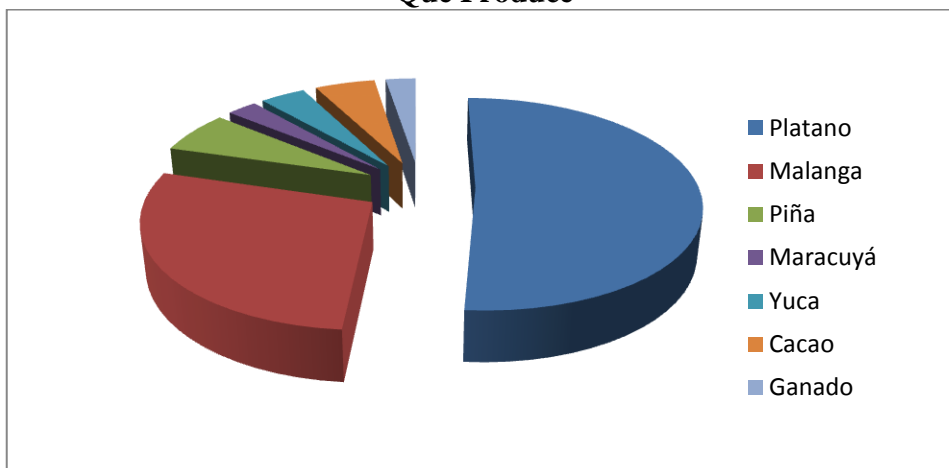
Que Produce (Hectáreas de ganado)

Ganado
2

Fuente: Investigación de campo

Elaborado por: Neycy Jara Z.

Gráfico N°6
Que Produce



Fuente: Investigación de campo

Elaborado por: Neycy Jara Z.

Análisis

Nuevo Israel cuenta con tierra arables apta para la agricultura y la producción, por eso esta Pre Parroquia se dedica a la producción del plátano barraganete, porque les ayuda a exportarlo a diferentes ciudades del país y en forma externa, también se dedican a la ganadería, en la producción de queso y leche.

6. ¿Considera usted que el nivel de contaminación en la zona es?

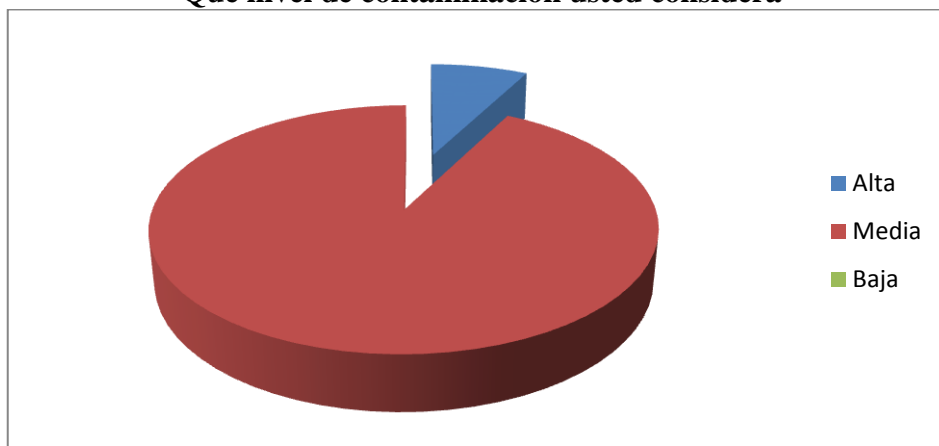
Tabla N°11
Qué nivel de contaminación usted considera

ALTA	MEDIA	BAJA
11	133	0
7,64%	92,36%	0,00%

Fuente: Investigación de campo

Elaborado por: Neycy Jara Z.

Grafico N° 7
Qué nivel de contaminación usted considera



Fuente: Investigación de campo

Elaborado por: Neycy Jara Z.

Análisis

En el centro poblado de la Pre Parroquia Nuevo Israel, tiene muchas molestias como consecuencia en la contaminación, botan las basuras en las calles, no tienen alcantarillado para desecho de aguas hervidas y contaminación de ríos, muchas de las empresas que existen botan sus desechos al río contaminando el medio ambiente y generando contaminación en un 92.36%.

7. ¿Cuáles son los tipos de servicio básicos que dispone la vivienda?

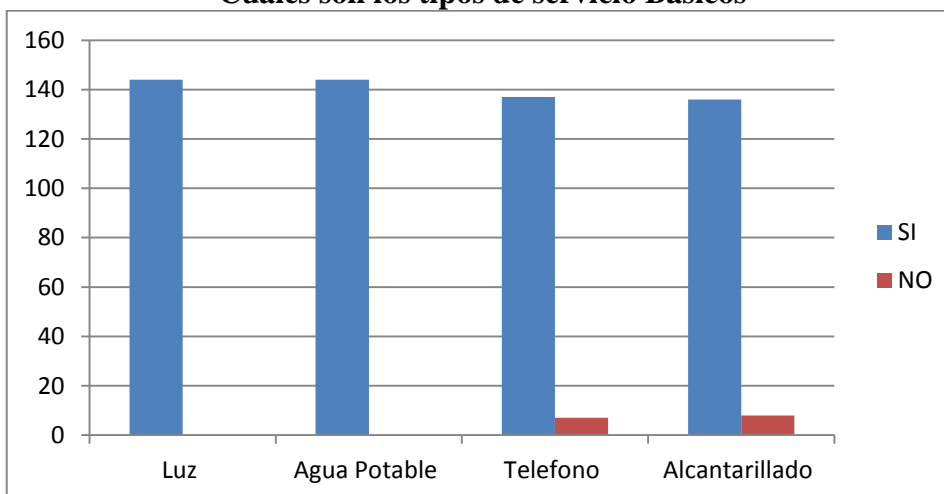
Tabla N°12
Cuáles son los tipos de servicio Básicos

Luz	Agua	Telf.	Alcantar.
144	144	137	136
100,00%	100,00%	95,14%	94,44%

Fuente: Investigación de campo

Elaborado por: Neycy Jara Z.

Grafico N° 8
Cuáles son los tipos de servicio Básicos



Fuente: Investigación de campo

Elaborado por: Neycy Jara Z.

Análisis

En el centro poblado de la Pre Parroquia Nuevo Israel, dispone de todos los servicios básicos que se requiere, porque ahí se encuentra el comercio y la exportación del plátano barraganete, según los datos recopilados hemos podido conocer que cuenta con luz, agua de alcantarillado, agua de pozo o río en un 5.15% y cuenta con teléfono fijo el 95.59%.

8. ¿Qué tipo de insumos usted utiliza?

Tabla N° 13
Qué tipo de insumo utiliza

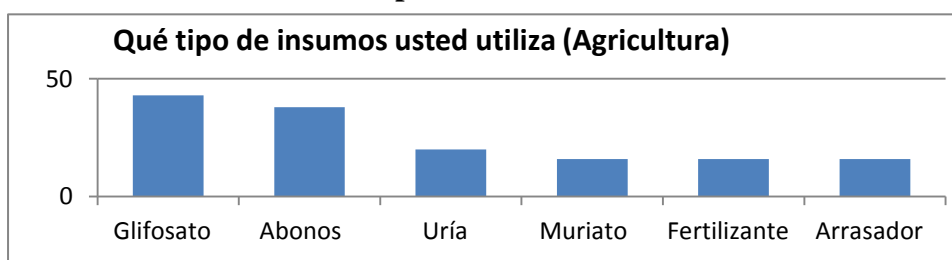
9.- Qué tipo de insumos utiliza (Agricultura)					
Glifosato	Abono	Uría	Muriato	Fertilizante	Arrasador
43	38	20	16	16	16
29,86%	26,39%	13,89%	11,11%	11,11%	11,11%

9.- Qué tipo de insumos utiliza (Ganadería)		
Melaza	Sal	Patilla de cuajo
16	16	18
11,11%	11,11%	12,50%

Fuente: Investigación de campo

Elaborado por: Neycy Jara Z.

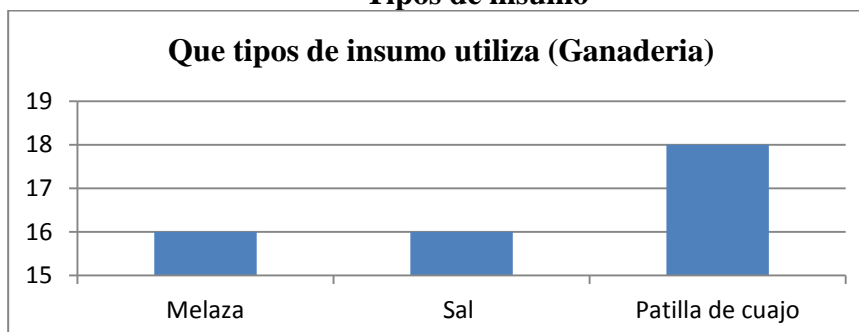
Gráfico N° 9
Tipos de insumo



Fuente: Investigación de campo

Elaborado por: Neycy Jara Z.

Gráfico N° 10
Tipos de insumo



Fuente: Investigación de campo

Elaborado por: Neycy Jara Z.

Análisis

En el centro poblado de la Pre Parroquia Nuevo Israel, el uso de insumos es en un 100% porque se lo utiliza tanto para la agricultura, en el círculo agrícola de la zona es 29.86% en glifosato, 26.39% en abonos, 13.89% en urea, el 11.11% en muriato, el 11.11% en fertilizantes y el 11.11% en arrasador. En la zona ganadera se utiliza Melaza, sal y pastillas de cuajo.

9. ¿Cuál es el nivel de seguridad?

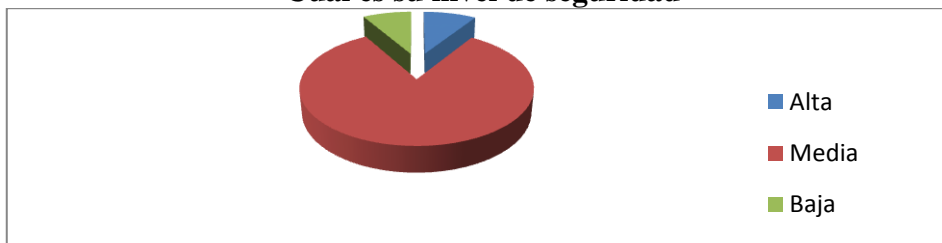
Tabla N° 14
Cuál es su nivel de seguridad

Alta	Media	Baja
13	119	12
9,03%	82,64%	8,33%

Fuente: Investigación de campo

Elaborado por: Neycy Jara Z.

Gráfico N° 11
Cuál es su nivel de seguridad



Fuente: Investigación de campo

Elaborado por: Neycy Jara Z.

Análisis

En el centro poblado de la Pre Parroquia Nuevo Israel, dispone de un UPC donde se encuentran dos policías y una patrulla, el nivel de seguridad es medio con un 82.64%, alto con un 9.03% y bajo con un 8.33%

10. ¿Su barrio cuenta con alumbrado público?

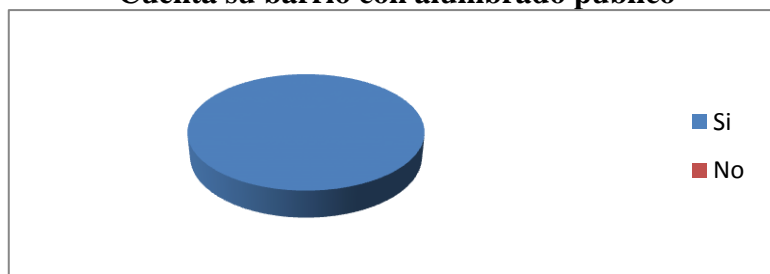
Tabla N°15
Cuenta su barrio con alumbrado público

SI	NO
144	0
100,00%	0,00%

Fuente: Investigación de campo

Elaborado por: Neycy Jara Z.

Gráfico N°12
Cuenta su barrio con alumbrado público



Fuente: Investigación de campo

Elaborado por: Neycy Jara Z.

Análisis

Todo el centro poblado de la Pre Parroquia Nuevo Israel cuenta con alumbrado público y algunos recintos aledaños donde se han creado carreteras de acceso para salir a nuevas vías como Puerto Limón o Luz de América.

3.8.2. Matriz de recintos encuestados en la Pre Parroquia Nuevo Israel

Tabla N°16
Matriz Recintos Nuevo Israel Parte I

RECINTO	EL Cisne	La Esperanza	EL Vergel	La Alegria	Primavera	Guichipe	Miraflores	Avispachila	15--Abril	Lib. Lojana	EL Jordan	Santa Lucia
1¿Qué tipo de vivienda tiene ?												
Caña	0%	0%	0%	0%	0%	0%	0%	0%	5%	0%	2%	0%
Madera	7%	18%	18%	0%	17%	29%	10%	25%	5%	45%	16%	4%
Cemento	93%	82%	82%	100%	83%	71%	90%	75%	90%	55%	82%	35%
2¿Conoce de algún centro turístico?												
Si	79%	100%	91%	100%	100%	29%	100%	100%	81%	65%	82%	92%
No	21%	0%	9%	0%	0%	71%	0%	0%	19%	35%	18%	8%
3¿Cómo Se llama el Centro Turístico ?												
Floresta	57%	65%	73%	100%	83%	43%	70%	50%	33%	50%	80%	55%
Las Palmas	43%	35%	18%	25%	17%	0%	30%	42%	43%	25%	30%	29%
3Hermanos	0%	0%	9%	0%	0%	0%	0%	17%	10%	0%	7%	12%
4¿Cuál es su actividad Económica ?												
Agrícola	46%	71%	82%	100%	33%	14%	90%	75%	48%	75%	41%	49%
Ganadera	11%	18%	18%	0%	0%	29%	10%	8%	19%	20%	14%	8%
Comercial	21%	0%	0%	0%	0%	0%	0%	8%	19%	20%	9%	14%
Jornalero	21%	12%	0%	0%	67%	57%	0%	8%	14%	25%	36%	29%
5 ¿Qué Produce?												
Plátano	50%	88%	82%	100%	67%	43%	90%	92%	90%	75%	80%	80%
Malanga	25%	0%	9%	25%	0%	0%	20%	17%	48%	15%	23%	71%
Piña	14%	35%	45%	25%	0%	0%	0%	0%	24%	25%	45%	6%
Maracuyá	96%	6%	0%	0%	0%	0%	0%	17%	10%	5%	23%	24%
Yuca	25%	24%	0%	0%	0%	0%	0%	0%	14%	25%	9%	39%
Cacao	4%	6%	9%	0%	1	14%	10%	17%	24%	15%	7%	10%
Tiene Ganado	18%	59%	36%	0%	0%	0%	20%	17%	43%	0%	20%	4%
6¿Conoce recurso naturales de la zona ?												
Si	0%	0%	0%	0%	0%	0%	0%	0%	0%	0%	0%	0%
No	100%	100%	100%	100%	100%	100%	100%	100%	100%	100%	100%	100%

Fuente: Investigación de campo

Elaborado por: Neycy Jara Z.

Matriz de recintos encuestados en la Pre Parroquia Nuevo Israel

Tabla N° 17
Matriz Recintos de Nuevo Israel Parte II

RECINTO	EL Cisne	La Esperanza	EL Vergel	La Alegria	Primavera	Guichipe	Miraflores	Avispachila	15--Abril	Lib. Lojana	EL Jordan	Santa Lucia
7¿Qué nivel de contaminación tiene?												
Alta	0%	6%	0%	0%	0%	29%	0%	8%	10%	15%	0%	0%
Media	100%	94%	100%	100%	100%	71%	100%	92%	90%	60%	93%	100%
Baja	0%	0%	0%	0%	0%	0%	0%	0%	0%	25%	7%	0%
8¿Qué tipo servicio básico cuenta?												
Luz	100%	100%	100%	100%	100%	100%	100%	100%	100%	100%	100%	100%
Agua	100%	100%	100%	100%	100%	100%	100%	100%	100%	100%	100%	100%
Teléfono	18%	0%	0%	0%	0%	0%	0%	0%	19%	0%	14%	3%
Alcantarillado	39%	0%	27%	0%	0%	0%	0%	0%	29%	0%	23%	24%
9¿Qué tipo de insumos usted utiliza?												
Glifosato	25%	53%	27%	100%	100%	14%	40%	50%	29%	60%	18%	27%
Abono	39%	29%	55%	100%	100%	14%	40%	33%	33%	65%	20%	27%
Uría	7%	24%	27%	0%	0%	0%	30%	33%	0%	20%	14%	8%
Muriato	7%	12%	9%	0%	0%	0%	0%	33%	0%	10%	2%	2%
Fertilizantes	4%	0%	9%	0%	0%	0%	0%	8%	19%	10%	0%	2%
Arrasador	0%	12%	18%	0%	0%	0%	0%	0%	0%	0%	0%	0%
En la ganadería												
Melaza	7%	29%	45%	0%	0%	29%	10%	8%	5%	0%	100%	4%
Sal	7%	35%	55%	0%	0%	29%	10%	8%	10%	0%	14%	4%
Pastilla de cuajo	7%	24%	36%	0%	0%	0%	10%	8%	10%	0%	23%	2%
10¿Cuál es el nivel de seguridad?												
Alta	4%	41%	0%	0%	33%	0%	0%	0%	0%	25%	5%	0%
Media	96%	59%	100%	100%	67%	100%	100%	92%	90%	75%	93%	100%
Baja	0%	0%	0%	0%	0%	0%	0%	8%	10%	0%	2%	0%
11¿su barío cuenta con alumbrado ?												
SI	86%	0%	27%	0%	0%	0%	0%	0%	0%	0%	50%	0%
No	14%	100%	73%	100%	100%	100%	100%	100%	100%	100%	50%	100%
Toltal de encuestas de cada recinto	7,51%	4,56%	2,95%	1,07%	1,61%	1,88%	2,68%	3,22%	5,63%	5,36%	11,80%	13,14%

Fuente: Investigación de campo

Elaborado por: Neycy Jara Z.

En la matriz podemos observar 12 recintos encuestados de sus (14 recintos que se conforma en la Pre Parroquia Nuevo Israel) cada uno con sus diferentes necesidades, cuentan con casas de cementos que son construidas por ellos mismos, porque tienen pocos ingresos, como se puede observar en la matriz se dedican a la agricultura y la ganadería en su mayor parte, el comercio es más en el centro poblado de Nuevo Israel, su mayor producción es el plátano barraganete, malanga, piña... etc.

Entre los recintos aledaños existen quejas de la contaminación del medio mediante muchas de las veces se desechan animales o fertilizantes al río esto causando daños a la salud y contaminando a cada uno de sus recintos.

Como indico en las tablas N° 17 y 18 los resultados obtenidos de recinto, todos los recintos cuentan con luz y agua de pozo, todavía carecen de alcantarillado, en lo que es nivel de seguridad los presidentes de cada recinto tienen quejas por los robos de sus frutas o ganado. En la tabla N° 5 se muestran los recintos y número de encuestas realizadas en la Pre Parroquia Nuevo Israel.

3.8.3. Tabulación de encuestas – atractivos turísticos de la zona

1. ¿Cuál es la capacidad instalada del local?

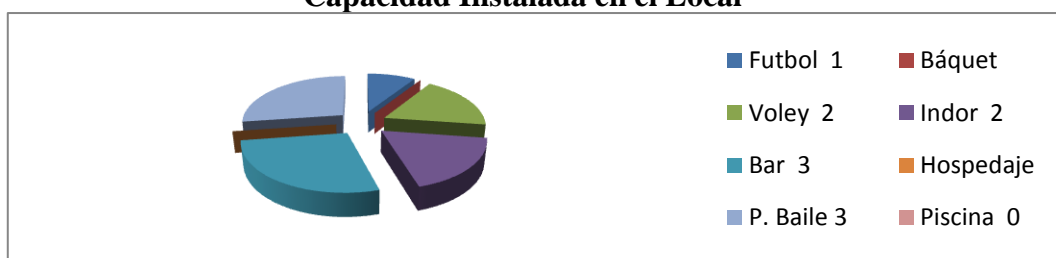
Tabla N°18
Capacidad Instalada en el Local

Complejos	Futbol	Básquet	Voley	Indor	Bar	Hosp.	P.Baile	Piscina
Las Palmas	x		x	x	x		x	
3 hermanos			x	x	x		x	
La Floresta					x		x	
Totales	1	0	2	2	3	0	3	0

Fuente: Investigación de campo

Elaborado por: Neycy Jara Z.

Gráfico N° 13
Capacidad Instalada en el Local



Fuente: Investigación de campo

Elaborado por: Neycy Jara Z.

Análisis

En los centros turísticos de la Pre Parroquia Nuevo Israel en cuanto a la capacidad instalada de los locales, podemos mencionar que los complejos, no se encuentran en un buen estado, cuando es época de invierno es peligroso el río por sus fuertes caudales y por sus aguas que se encuentran muy sucias, los centros turísticos no cuentan con hospedaje y piscinas, el bar es atendido por cada propietario, el más visitado es la Floresta, porque cuenta con una cancha de fútbol, vóley, indor, pista de baile y bar.

2. ¿Cuáles son los días de atención?

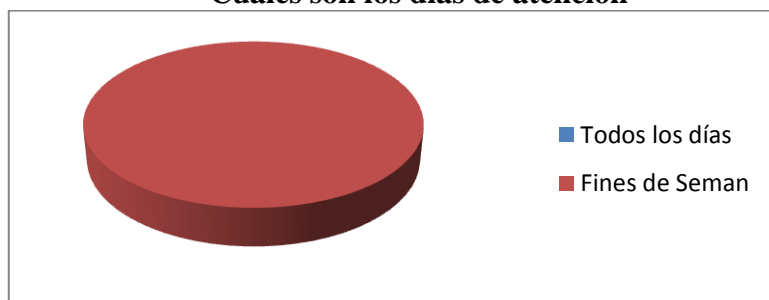
Tabla N° 19
Cuáles son los días de atención

Complejos	Todos los días	Fines de Semana
Las Palmas		x
3 hermanos		x
La Floresta		x
Totales	0	3

Fuente: Investigación de campo

Elaborado por: Neycy Jara Z.

Gráfico N° 14
Cuáles son los días de atención



Fuente: Investigación de campo

Elaborado por: Neycy Jara Z.

Análisis

En los balnearios de la Pre Parroquia Nuevo Israel se necesita señalización de los balnearios, un poco de publicidad para llamar la atención a los moradores del sector y de acuerdo a los resultados obtenidos en cuanto los días de atención de los complejos turísticos en la zona, podemos notar que los fines de semana son los días en los que mayor atención a los turistas existe de parte de los complejos mencionados.

3. ¿Cuál es el promedio semanal de turistas que atiende?

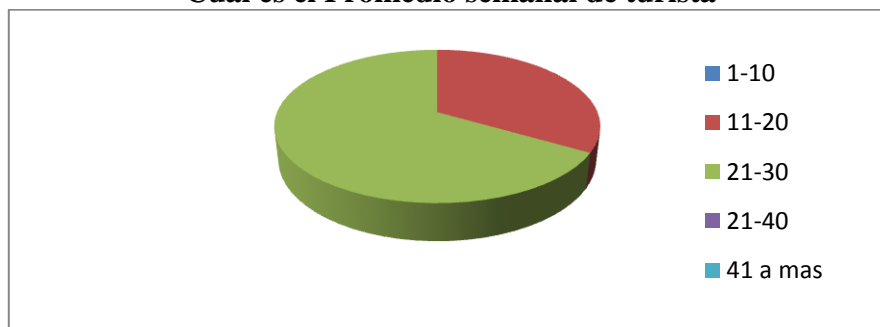
Tabla N° 20
Cuál es el Promedio semanal de turista

Complejos	01--10	11--20	21--30	31--40	41 a mas
Las Palmas		X			
3 hermanos			X		
La Floresta			X		
Totales	0	1	2	0	0

Fuente: Investigación de campo

Elaborado por: Neycy Jara Z.

Grafico N°15
Cuál es el Promedio semanal de turista



Fuente: Investigación de campo

Elaborado por: Neycy Jara Z.

Análisis

Nuevo Israel cuenta con hermosos ríos y vertientes pero por la poca ayuda de las entidades se encuentra en muy mal estado, por eso según las encuestas realizadas el promedio de turistas que visitan los complejos están entre los 21 a 30 personas cada fin de semana. Sin embargo, es un centro de relajamiento de sus habitantes.

4. ¿Cuáles son los productos o servicios que presta su negocio?

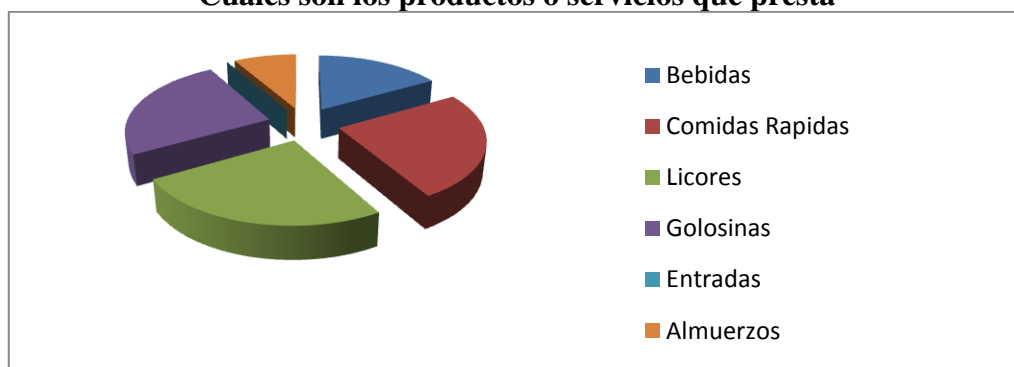
Tabla N° 21
Cuáles son los productos o servicios que presta

Complejos	Bebidas	Comidas Rápidas	Licores	Golosinas	Entradas	Almuerzos
Las Palmas		X				X
3 hermanos			X			
La Floresta			X			
Totales	0	1	2	0	0	1

Fuente: Investigación de campo

Elaborado por: Neycy Jara Z.

Gráfico N°16
Cuáles son los productos o servicios que presta



Fuente: Investigación de campo

Elaborado por: Neycy Jara Z.

Análisis

Los bares son atendidos por los mismo propietarios de cada balneario para ayudarse en el mantenimiento del mismo, de acuerdo a los resultados obtenidos en las encuestas realizadas los complejos ofrecen más licores, golosinas y comida rápida estos son los productos más tienen a la venta.

5. ¿Han aumentado o disminuido en su local en los últimos años?

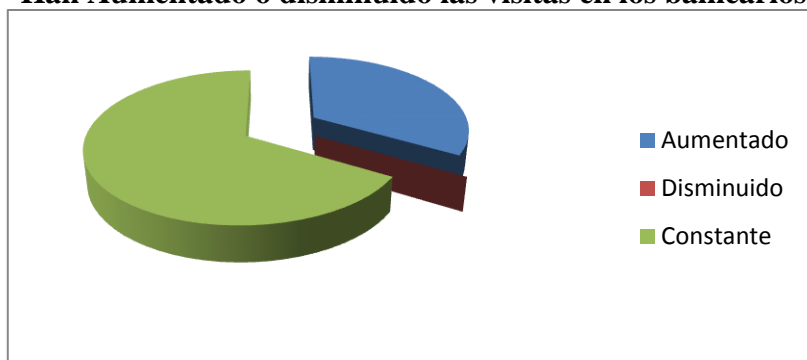
Tabla N° 22
Han Aumentado o disminuido las visitas en los balnearios

Complejos	Aumentado	Disminuido	Constante
Las Palmas			X
3 hermanos	X		
La Floresta			X
Totales	1	0	2

Fuente: Investigación de campo

Elaborado por: Neycy Jara Z.

Grafico N° 17
Han Aumentado o disminuido las visitas en los balnearios



Fuente: Investigación de campo

Elaborado por: Neycy Jara Z.

Análisis

Los propietarios de los balnearios mencionan que durante los últimos años han seguido igual no ha aumentado ni disminuido las visitas de los turistas y según las encuestas realizadas en los complejos los turistas, se encuentran constantes no han aumentado ni disminuido en estos últimos tiempos.

6. ¿En qué mes del año tiene temporada alta o baja?

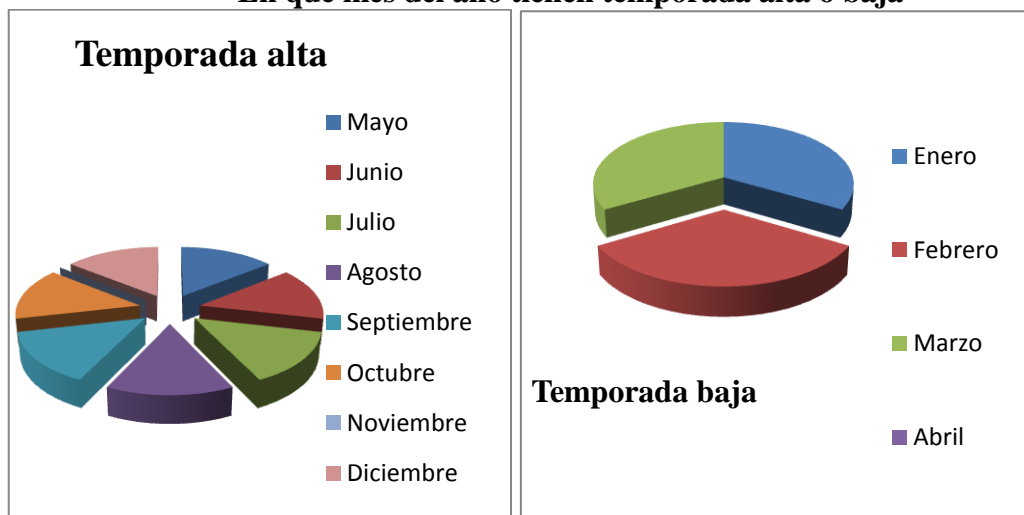
Tabla N°23
En qué mes del año tienen temporada alta o baja

Complejos	Temporada alta												Temporada baja											
	E	F	M	A	M	J	JL	A	S	O	N	D	E	F	M	A	M	J	JL	A	S	O	N	D
Las Palmas					X	X	X	X	X	X		X	X	X	X									
3 hermanos					X	X	X	X	X	X		X	X	X	X									
La Floresta					X	X	X	X	X	X		X	X	X	X									
Totales	0	0	0	0	3	3	3	3	3	3	0	3	3	3	3	0	0	0	0	0	0	0	0	

Fuente: Investigación de campo

Elaborado por: Neycy Jara Z.

Gráfico N°18
En qué mes del año tienen temporada alta o baja



Fuente: Investigación de campo

Elaborado por: Neycy Jara Z.

Análisis

Los complejos turísticos de la Pre Parroquia Nuevo Israel según los datos obtenidos, los meses de temporada alta para la afluencia de turistas a los complejos turísticos, son mayo, junio, julio, agosto, septiembre, octubre y diciembre, mientras que los meses bajos son enero, febrero y marzo.

7. ¿Cuáles son los problemas de la zona turística?

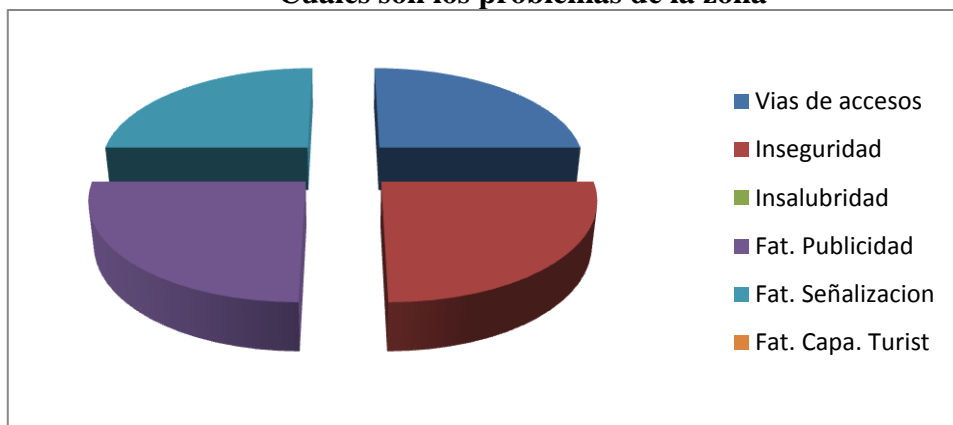
Tabla N°24
Cuáles son los problemas de la zona

Complejos	Vías Acceso	Inseguridad	Insalubridad	F. Publicidad	F. Señalización	F. Cap. Turística
Las Palmas	X	X		X	X	
3 hermanos	X	X		X	X	
La Floresta	X	X		X	X	
Totales	3	3	0	3	3	0

Fuente: Investigación de campo

Elaborado por: Neycy Jara Z.

Grafico N°19
Cuáles son los problemas de la zona



Fuente: Investigación de campo

Elaborado por: Neycy Jara Z.

Análisis

Según las encuestas realizadas a los complejos turísticos le hace falta publicidad, las vías se encuentran en muy mal estado, existe mucha inseguridad y falta de señalizaciones turísticas.

8. ¿Estaría dispuesto a mejorar su establecimiento?

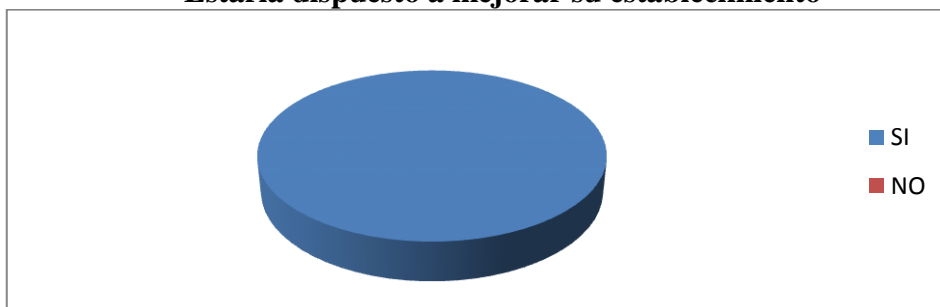
Tabla N° 25
Estaría dispuesto a mejorar su establecimiento

Complejos	SI	NO
Las Palmas	x	
3 hermanos	x	
La Floresta	x	
Totales	3	0

Fuente: Investigación de campo

Elaborado por: Neycy Jara Z.

Grafico N° 20
Estaría dispuesto a mejorar su establecimiento



Fuente: Investigación de campo

Elaborado por: Neycy Jara Z.

Análisis

Según datos obtenidos en las encuestas los complejos si están dispuesto a mejorar su establecimiento turístico.

CAPÍTULO IV

4. PROPUESTA

4.1. “Propuesta para la elaboración de una Agenda de Desarrollo Económica Productivo para la pre parroquia NUEVO ISRAEL”.

Con el fin de dar un enfoque territorial inmiscuido en el desarrollo social de nuestro país, el Estado ha visto la necesidad de buscar alternativas para el levantamiento de información de zonas rurales, de una manera técnica, organizada, planificada y enmarcada en las normativas que establece la Constitución Política del Ecuador. Una de las alternativas consiste en la elaboración de Agendas Productivas, las cuales incluyen a diferentes actores sociales tales como Gobiernos seccionales, universidades, autoridades de distintas entidades públicas, comunidades de las zonas rurales, estudiantes, y la sociedad en general. La presente Agenda Productiva recopila información concerniente a la Pre Parroquia Nuevo Israel, para ejecutar este emprendimiento fue necesario establecer un acuerdo en el cual el GAD Provincial de Santo Domingo de los Tsáchilas, el Instituto Interamericano de Cooperación para la Agricultura, la Universidad Tecnológica Equinoccial Campus Arturo Ruiz Mora y la Pre Parroquia San Gabriel del Baba representados por su directiva, se hacen responsables de la planificación, organización, ejecución y control de la Agenda productiva, la cual toma el nombre de *Agenda de Desarrollo Económico Productivo y Participativo de la Pre Parroquia Nuevo Israel*.

El presente estudio tiene como objetivo mostrar de manera exhaustiva, y en toda su dimensión, a una de las zonas más bendecidas en cuanto a su potencialidad ya sea geográfica, productiva, turística o de recursos naturales, conocida con el nombre de Nuevo Israel.

Nuevo Israel es una de las Pre Parroquias de la Provincia de Santo Domingo de los Tsáchilas, ubicada en Km 17 de la vía el Carmen. La mayor parte de sus habitantes se dedica a la agricultura y ganadería una minoría al comercio informal, y los otros son

trabajadores que trabajan en fincas del lugar. Su gente siempre es amable y cordial, son el principal referente de la lucha por alcanzar un estatus digno para sus pobladores, sitio predilecto para el asentamiento de muchas especies (aves, ganado, pescado) provenientes de otros sitios de la naturaleza ecuatoriana, tal es el caso de muchas aves y reptiles. Sus ríos son el legado para las futuras generaciones. Es por esta y muchas más razones, que se ve la necesidad de organizar, contextualizar y enmarcar todo lo existente en esta zona, sacar la radiografía de lo que es Nuevo Israel, para impulsar su desarrollo sostenible y sustentable.

Caracterización Física y Ambiental de la Pre Parroquia Nuevo Israel.

Información general diagnóstico de la pre parroquia Nuevo Israel

Mapa N° 1
Mapa Provincial de Santo Domingo de los Tsáchilas



Fuente: Investigación de campo

Elaborado por: Neycy Jara Z.

4.2. Matriz de Datos Generales

Tabla N° 26
Datos Generales

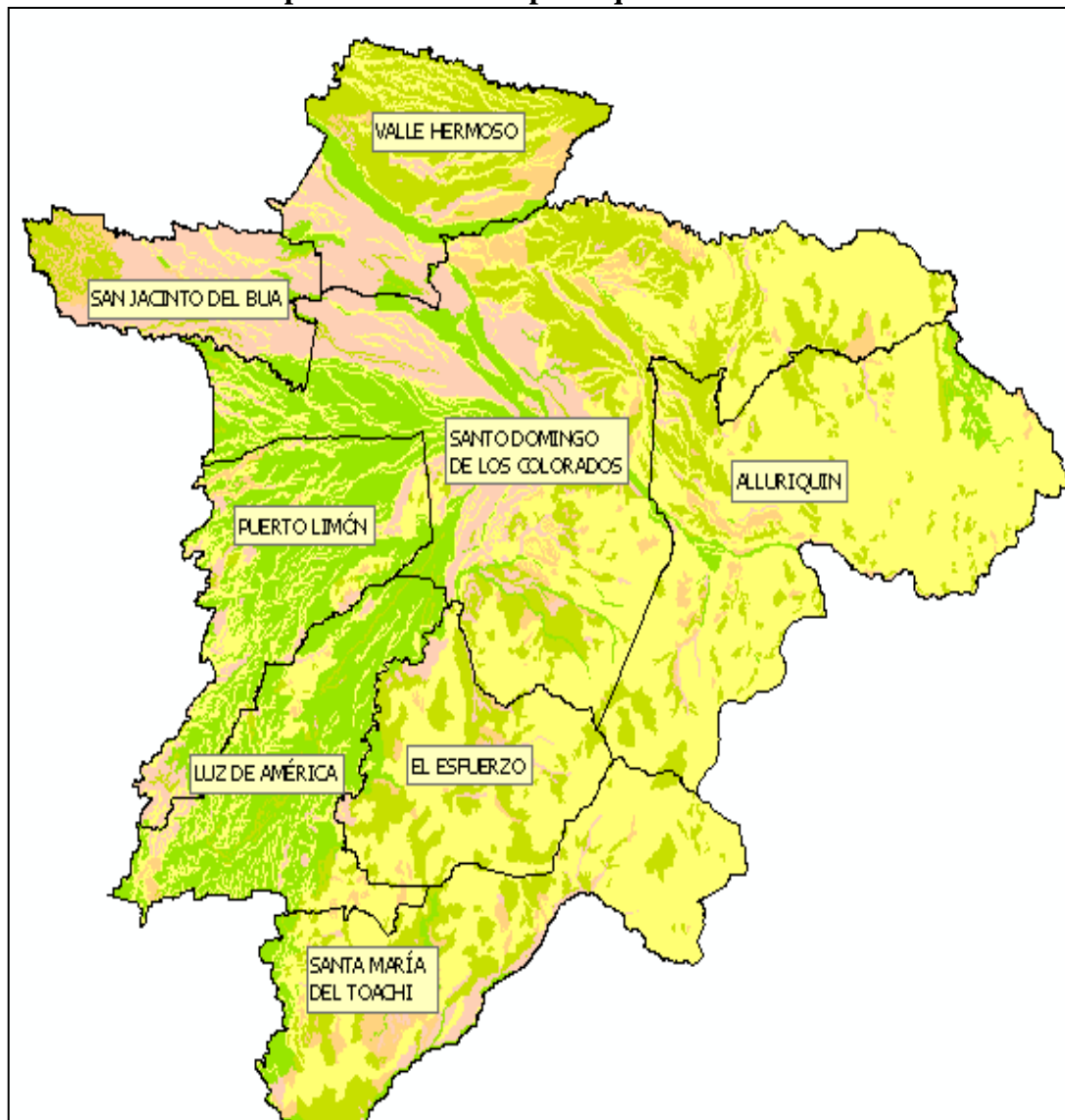
Cabecera Pre	
Parroquial	
Superficie	43 hectáreas cuadradas (centro poblado).
Altitud	Promedio de 550 m.s.n.m
Límites	Norte: Parroquia San Jacinto del Búa. Sur: Parroquia Puerto Limón. Este: Santo Domingo Oeste: Pre parroquia las Delicias
Clima	Subtropical
Temperatura	16° – 24° C
Precipitación anual	4000 - 8000 mm
Zonas de vida	Altitud desde los 300 y 600 metros hasta los 1800 a 2000 msnm, temperatura entre 24° a 26° C, precipitación anual entre 4000 a 8000 mm.
Población	10.163 habitantes
División Política	14 recintos de la pre parroquia

Fuente: Investigación de campo

Elaborado por: Neycy Jara Z.

4.3. Mapa de Físico de la Pre Parroquia Nuevo Israel.

Mapa N° 2
Mapa físico de la Pre parroquia Nuevo Israel



Fuente: Plan de Ordenamiento Territorial año 2009(Documento Preliminar no publicado).
Elaborado por: Neycey Jara Z.

4.4. Mapa de Micro Localización Nuevo Israel en la Provincia de Santo Domingo de los Tsáchilas.

Mapa N° 3
Micro localizador de la Provincia de Santo Domingo de los Tsáchilas



Fuente: Plan de Ordenamiento Territorial 2009 - GAD Provincial Santo Domingo de los Tsáchilas (Informe Preliminar no publicado)

Elaborado por: Neycy Jara Z.

4.5. Límites Geográficos

La Pre Parroquia Nuevo Israel aún carece de una delimitación exacta de su territorio, pero gracias a los estudios de cartografía, topográfica, podemos aproximar los límites y reconocer los territorios aledaños. En la tabla No 27. Se muestra los límites de la Pre Parroquia:

Tabla N° 27
Límites

PUNTO CARDINAL	SITIO DE LIMITACIÓN
NORTE	Parroquia San Jacinto
SUR	Parroquia Puerto Limón
ESTE	Santo Domingo de los Tsáchilas
OESTE	Pre Parroquia Las Delicias

Fuente: Investigación de campo

Elaborado por: Neycy Jara Z.

4.6. Hitos Históricos Territoriales de la Pre Parroquia Nuevo Israel³⁶

La definición de los hitos históricos principales de la Pre Parroquia Nuevo Israel nace de una metodología que une una fuerte consulta bibliográfica y entrevistas e investigación de campo, a continuación se resumen los resultados de este trabajo. Nuevo Israel se creó fruto de una investigación a los predios del Dr. Gil García Gavilanes cuando se catonizaron Santo Domingo y el Carmen. El asentamiento se denominó Nuevo Carmen, pero posteriormente se cambió a Nuevo Israel para legalizar la tendencia de las tierras al Dr. García Gavilanes y la entrega a la Municipalidad de Santo Domingo para que legalice a los nuevos propietarios.

Nuevo Israel no ha podido ser parroquia por la inconformidad del vecino el recinto Las Delicias, quienes aducen tener más derecho por ser una población más antigua.

4.6.1. Hitos Históricos Político – Administrativos³⁷

La recopilación oral, escrita realizada a través del director de la escuela Jorge Washington Lic. Gandy Medina ex presidente de la comunidad de Nuevo Israel, nos permite conocer el proceso de colonización de este sector productivo. El testimonio ha sido transcrito como fue recopilado.

En el año de 1967 se origino peleas por los límites entre Manabí y Pichincha, hubo hechos de sangre, el gobierno a través de un decreto dijo que se diera 40 hectáreas para pichincha se denomino el “Nuevo Carmen” las personas no estuvieron conformes y lo denominaron cooperativa “Dignidad y Justicia”.

Fundadores:

Miguel Huera en el año de 1930-1940, habitaban en el km 21 de la vía Chone era una guardarraya, un camino de herradura, la Gerdiz era una zona montañosa, selva virgen. Desde el Km 17 hasta el 21, margen derecho, el propietario de una finca era el Dr. José María Ayora, quien repartió a sus hijos la propiedad. Luego le compraron a la hija del Doctor, Beatriz Ayora además compraron algunos terrenos a bajo costo. Del margen izquierdo, era dueño el coronel Filemón Borja y después fueron vendidos lotes los que tenían de 50 hectáreas a 2000 hectáreas.

El Sr. Bautista Huerta era entusiasta, ayudo a gestionar la primera escuela, que era de paja. El primer profesor fue Cervio Tulio Rosero. Al poco tiempo se sumo la Srta. Hilda Trujillo, en el tiempo del Dr. José María Velasco Ibarra, se logro el reconocimiento de escuela fiscal, después de que donaron los terrenos los señores Humberto Moreira y Jesús Cedeño. En el rio cajones, había un campamento de donde sacaban el lastre para la carretera, quisieron formar la comuna Carchense José Castro, Pio Guazapas y otros habitantes.

³⁶ Revista de la comunidad de la Escuela Jorge Washington

Jovino Vega uno de los primeros habitantes fundadores de este recinto, venido a estas tierras desde la provincia de Loja, habitaba en el campamento de obras públicas que estaba construyendo la carretera de la vía Chone y le llamaban el km 21 de la vía Chone en el cual vivían los señores Humberto Moreira, Jesús Cedeño, Luis Cruz, Rosa Toral, Gustavo López, Bautista Huera, Miguel Huera. En lo que hoy es el colegio. Se solicitaron 4000 hectáreas, luego tomo el nombre de Libertad Lojana. Que avanzaba desde el km 11 hasta el km 26 sin pasarse el límite de la provincia de Pichincha hacia el margen derecho, hasta Agua clara por lado, y hasta Avispachila por el otro extremo así quedo protegido el terreno. Los señores Humberto Moreira y Jesús Cedeño donaron hectáreas entre los dos para construir y abrir una escuela en este sitio denominado km 21.

El 10 de enero de 1967 tras el problema limítrofe entre Manabí y Pichincha y de acuerdo con la resoluciones de las jurisdicciones de esa provincia se conformo un hito en el km 27,5 (actualmente, recinto Las Delicias) de la carretera que conduce de Santo Domingo el Carmen así como a otros linderos detallados en la resolución.

EL 10 de junio de 1967 se inicia el asentamiento del actual centro poblado Nuevo Israel. La Asamblea Nacional Constituyente procede a dictar otra resolución en la que acuerda la cooperación económica del Estado para el reasentamiento de los habitantes que no quieran depender de la provincia de Manabí.

Con estos antecedentes, el Estado procede a una expropiación, mediante un acuerdo del Ministro del Gobierno en el que se aprueba la declaración de la utilidad pública de 45 hectáreas de terreno situadas en el km 21 de la vía Chone para el reasentamiento de los moradores del Carmen que desean seguir dependiendo de Santo Domingo.

Santiago Intriago en el año de 1967, después de varios acontecimientos graves y sangrientos, los señores León García y Raúl Landeta y 256 familias procedieron a asentarse en donde el Consejo Municipal de Santo Domingo les asigno los terrenos, esa zona es el centro poblado de nuevo Israel. Dos años después del asentamiento, el 11 de

julio de 1969, se celebró por primera vez la fiesta de la comunidad, con el paso del tiempo poco a poco van apareciendo grupos que se organizan con diferentes nombres, se forman la cooperativa Dignidad y Justicia en el año 1972 y el comité del Nuevo Carmen. Como resultados de los problemas de organización, va tomando fuerzas el nombre de Nuevo Israel que concilia, en cierta forma, las diferencias, y la cooperativa se consolida en su administración. En el año de 1988, se crea la parroquia eclesiástica Cristo Rey, con la sede en centro poblado. Actualmente se encuentra presidido por el Sr. Napoleón Vélez quien trabaja por el bienestar de la pre parroquia.

4.6.2. Hitos Históricos del Eje Legal y Social³⁸

La comuna tiene el Acuerdo Ministerial No. 000981 de enero del 1993, en la cual pasa a participar en forma jurídica ante los diferentes organismos comunitarios. Este informe se basa en las actividades cumplidas por el Directorio sus Comisiones y las Directivas de las diferentes comunidades que conforman la Pre-parroquia de Nuevo Israel, en el año de 2005 y parte del año 2004. Se detalla a continuación las actividades cumplidas enmarcadas en varios aspectos, siendo estas las siguientes.

Viabilidad construcción de puente

Dos puentes sobre el río Sandima en el Recinto Numancia

Tabla N°28
Obras en las Escuelas

COMUNIDAD	ESCUELA	OBRAS
Guichipe	Julio Moreno Espinosa	Cambio de cubiertas en la vivienda de profesores
La Alegría	La Alegría	Cambio de cubierta Dotación de juegos infantiles
Nuevo Israel	Jorge Washington	Cambio de cubierta en dos aulas

Fuente: Archivos de la Comunidad, Sr. Gandy Medina Director Esc. Jorge Washington

Elaborado por: Neycy Jara Z.

^{37.} Archivos de la Comunidad, Sr. Gandy Medina Director Esc. Jorge Washington

Casa Comunal

Fotografía N° 1 Casa Comunal de la Pre Parroquia Nuevo Israel.



Fuente: Investigación de campo
Elaborado por: Neycy Jara Z.

Durante los años 1998-1999, el Municipio de Santo Domingo siendo su Alcalde Don Kleber Paz y Miño, construye la Casa Comunal de la pre-parroquia Nuevo Israel y hoy actualmente viene funcionando el Infocentro de Nuevo Israel.

Infocentro

Fotografía N° 2 Infocentro



Fuente: Investigación de campo
Elaborado por: Neycy Jara Z.

El Infocentro de la Pre Parroquia Nuevo Israel se encuentra funcionando desde agosto del 2011 en la casa comunal, con el servicio de internet de la Corporación Nacional de Telecomunicaciones.

Parque Central

Fotografía N° 3 Parque Central de la Pre Parroquia Nuevo Israel.



Fuente: Investigación de campo
Elaborado por: Neycy Jara Z.

Se construyó el parque central de Nuevo Israel en el año 1995-1996, gracias al apoyo dado por el Sr. Rafael Reyes, Prefecto de Pichincha en ese año.

4.6.3. Hitos Históricos Religiosos³⁹

Gracias al apoyo de la comunidad, en los años de 1982, se construyó la primera capilla. Entre el año 1990 debido al crecimiento de la población y sus fieles católicos, se procedió a la construcción de la Iglesia.

^{38.} Entrevista al Sr, Juan Moreno

Fotografía N°4
Iglesia de la Pre Parroquia Nuevo Israel.



Fuente: Investigación de campo
Elaborado por: Neycy Jara Z.

4.7. Hitos Históricos Escuela Jorge Washington (Hitos Históricos)⁴⁰

La escuela Jorge Washington empezó a funcionar como particular sin nombre en 1954 en terrenos donados por los señores Humberto Moreira y Jesús Cedeño Jervis en un área de un cuarto de hectárea. El gestor de la creación de este plantel fue el Señor José Jovino Vega Fierro, oriundo de Malacatos, provincia de Loja, quien llegara por estas tierras en el año de 1953.

Inmediatamente se preocupó por la educación de sus hijos por lo que ve la necesidad de una escuela, así y de inmediato empieza las gestiones tendientes a conseguir este objetivo, pues no quería que sus hijos fueran analfabetos. Así luego de varios viajes a la ciudad de Quito, logra la fiscalización de la escuela Sin nombre de Nuevo Israel en febrero de 1954 el primer año escolar como escuela del estado inicio en mayo del mismo año.

Se actualizo el funcionamiento de la escuela fiscal mixta Jorge Washington de nuevo Israel pertenecientes Cantón de Santo Domingo Provincia Pichincha, mediante el acuerdo N° 23 emitido por la Dirección Provincial de Educación de Pichincha el 20 de mayo de 1997. Actualmente este establecimiento es la sede de la red educativa Nuevo Israel.

Fotografía N°5
Escuela Jorge Washington



Fuente: Investigación de campo
Elaborado por: Neycy Jara Z.

Actualmente la Escuela Jorge Washington cuenta con sección diurna con un número de alumnos de 810 estudiantes, además presta servicios de educación básica de primero a séptimo año. El número total de docentes es de 36 profesores, de estos, 2 laboran por contrato y 34 son fiscales. Además la pre parroquia Nuevo Israel cuenta con un colegio en todo el centro poblado, Colegio “Prócer Manuel Quiroga”, el Jardín de infantes “Nuevo Israel”.

4.8. Aspectos Ecológicos

4.8.1. Superficie⁴¹

La Pre Parroquia Nuevo Israel tiene una superficie aproximada de 46 hectáreas cuadradas.

4.8.2. Altitud⁴²

La Pre Parroquia se encuentra aproximadamente a una altitud de 550 m.s.n.m.

^{39.} Revista de la comunidad de la escuela Jorge Washington

4.8.3. Clima⁴³

La Pre Parroquia Nuevo Israel goza de un clima generalmente húmedo tropical; con una temperatura media de 24 – 26° C. El total anual de precipitación va entre los 4000 a 8000 mm.

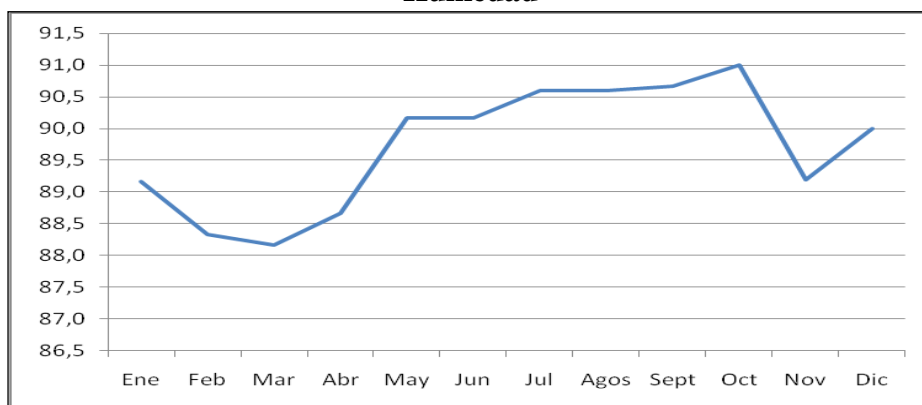
4.8.4. Temperatura Máxima y Mínima⁴⁴

La temperatura media se encuentra en los 24.4° C, la temperatura mínima es de 24° C y la máxima 26° C.

4.8.5. Humedad⁴⁵

La humedad relativa media en la zona de estudio es variable en el año, siendo más alta en la temporada de verano y más baja en la temporada de invierno, según se puede ver en la siguiente Grafico N° 21.

Grafico N° 21
Humedad



Fuente: Plan de Ordenamiento Territorial GAD Provincial de Santo Domingo de los Tsáchilas (Documento Preliminar no publicado – 2009).

Elaborado por: Neycy Jara Z.

^{40.} Matriz de datos generales

^{41.} Matriz de datos generales

^{42.} Matriz de datos generales

^{43.} POT PROV. STO. DGO. (Documento preliminar no publicado 2009) – se utilizó datos de la provincia por no existir información pertinente del área de estudio.

^{44.} Matriz de datos generales

4.8.6. Suelo⁴⁶

Geomorfológicamente la provincia se caracteriza por la presencia de valles y terrazas aluviales, conos de deyección y esparcimiento; coluvión, aluviales y relieves montañosos.

A efectos de describir y caracterizar los suelos, se procede a agruparlos de acuerdo a su posición fisiográfica, es decir están directamente relacionados con la geomorfología:

- Suelos de las estribaciones exteriores andinas medias, húmedas y templadas.
- Suelos de las estribaciones exteriores andinas bajas, subcálidas y húmedas.
- Suelos del piedemonte andino, húmedo y cálido.
- Suelos de la llanura de sedimentación (conos de esparcimiento).
- Suelos de conos de deyección
- Suelos de terrazas aluviales
- Suelos de valles aluviales
- Suelos de relieves sedimentarios costeros

4.9. Unidades de Capacidad de uso de la Tierra⁴⁷

Las unidades de capacidad de uso de la tierra, definidas y cartografiadas en el Mapa de **USO POTENCIAL DEL SUELO** para la Provincia de Santo Domingo de los Tsáchilas se definen en la tabla N° 29.

^{45.} Matriz de datos generales

^{46.} POT PROV. STO. DGO. (Documento preliminar no publicado 2009) – se utilizó datos de la provincia por no existir información pertinente del área de estudio.

^{47.} POT PROV. STO. DGO. (Documento preliminar no publicado 2009) – se utilizó datos de la provincia por no existir información pertinente del área de estudio.

4.9.1. Clases de capacidades de uso de tierra

Tabla N° 29
Unidades de capacidad de uso de la tierra en la provincia de Santo Domingo

CLASES DE CAPACIDAD DE USO DE LA TIERRA		CLASE	SUBCLASE Y FACTORES LIMITANTES
TIERRAS ARABLES GENERALMENTE APTAS PARA AGRICULTURA Y OTROS USOS	Con moderadas limitaciones	III	III e/e2
			III es/e2s4s6
			III he/h2e2
			III hs/h2s4s6
			III hse/h2s4s6e2
			III se/s4s6e2
			III sh/s2s4h1
			III she/s2s4h1e2
	Con severas limitaciones	IV	IV es/e2s4s6
			IV es/e2s4s6
			IV esh/e2s2s4h1
			IV se/s4s6s3e2
			IV seh/s2s4e2h1
	TIERRAS NO ARABLES GENERALMENTE APTAS PARA CULTIVOS PERMANENTES Y APROVECHAMIENTO FORESTAL	VI	VI es/e2s4s6
VI es/e2s4s6s3			
VI se/s1s3e1e2			
TIERRAS NO ARABLES GENERALMENTE APTAS PARA USO FORESTAL	VII	VII es/e1e2s1s3	
		VII es/e2s4s6	
		VII es/e2s4s6s3	
		VII se/s1s4s6e2	
TIERRAS NO CULTIVABLES. NO APROPIADAS PARA FINES AGRICOLAS NI FORESTALES	VIII	VIII	

Fuente: Plan de Ordenamiento Territorial GAD Provincial de Santo Domingo de los Tsáchilas (Documento Preliminar no publicado – 2009).

Elaborado por: Neycy Jara

En la tabla N° 29 encontramos las unidades de capacidades del uso de la tierra en la Provincia de Santo Domingo según datos obtenidos del plan del ordenamiento territorial GAD Provincial de Santo Domingo de los Tsáchilas se define que existen 8 clases de tierras de las cuales la clase IV de tierras arables son aptas para la agricultura, es la que encontramos en la pre parroquia Nuevo Israel.

4.9.2. Descripción de las Unidades de Usos de la Tierra.

Tierras Arables Generalmente Aptas para Agricultura y otros usos

Dentro de esta categoría se diferencian las siguientes subcategorías:

Con Moderadas Limitaciones

Clase III

Los suelos de esta clase tienen limitaciones que reducen la elección de plantas o requieren prácticas especiales de conservación, o ambas a la vez. Tienen restricciones de uso que requiere medidas de conservación a fin de obtener buenos rendimientos.

Con Severas Limitaciones

Clase IV

Categoría que incluye tierras aptas para la agricultura con restricciones. Apropriada para cultivos ocasionales y limitados. Son tierras regulares para cultivos extensivos y otros usos mecanizables, adecuada para vegetación permanente. Cuando éstos son cultivados, se requieren cuidadosas prácticas de manejo y conservación.

Tierras no Arables Generalmente Aptas para Cultivos Permanentes y Aprovechamiento Forestal

Clase VI

Las características de estas tierras, destacan serias dificultades a la implantación de cultivos; demandan la implantación de cultivos de crecimiento denso y buena cobertura para protección de la erosión. Por lo anterior, la recomendación de uso será el establecimiento de cultivos permanentes, pastos y/o la forestación (productora y/o protectora). Generalmente es recomendable su uso con sistemas de explotación mixtos y/o combinados (agroforestales o agrosilvopastoriles) con miras a controlar los procesos erosivos.

Estas tierras presentan una gran aptitud forestal. Pueden ser dedicadas a proyectos de forestación o reforestación con especies productoras de manera semi intensiva o extensiva.

En el caso de establecer pastizales, la ganadería deberá tener un manejo controlado en cuanto a carga animal y la rotación de potreros. Dada la fuerte pendiente, se exige el establecimiento de ganadería extensiva.

Tierras no Arables Generalmente Aptas para uso Forestal

Clase VII

Las tierras de esta clase tienen limitaciones muy severas que los hacen inadecuados para cultivos, siendo su uso recomendable para bosque protector y cobertura vegetal natural. Las condiciones físicas de los suelos de esta clase son tales que, es imposible aplicar medidas correctivas, siendo sus limitaciones más severas: las pendientes fuertes, la erosión y/o el clima desfavorable, por lo cual no son aptos para el aprovechamiento agropecuario.

Se recomienda incorporar programas de rehabilitación y recuperación de la cobertura vegetal en áreas taladas (restitución del bosque, regeneración natural o inducida).

Tierras no Cultivables no Apropriadas para fines Agrícolas ni Forestales

Comprende una clase de capacidad:

Clase VIII

Se incluyen dentro de esta clase todas aquellas tierras que presentan condiciones extremas, sea de relieve (pendientes > 70%), de suelo (superficiales, erosionados), climas extremos; restricciones éstas cuya severidad margina cualquier uso agro productivo.

Estas ocupan la totalidad de los relieves montañosos de las estribaciones andinas, cordillera costera, las vertientes de encañonados que forman los taludes de los drenajes naturales que cruzan el área de estudio. En éstos sectores, los suelos y el relieve determinan limitaciones que indican que su uso está sumamente restringido y que solamente deben ser dedicados a la protección, recreación, vida silvestre o control hídrico (erosión, escurrimientos) a fin de evitar desequilibrios ecológicos y la acción de un severo proceso erosivo potencial así como la alta susceptibilidad de escurrimiento superficial, movimientos en masa y deslizamientos.

En estas tierras debe ser suspendida cualquier tipo de actividad agro productiva (forestal, ganadería, cultivos) que se esté llevando a cabo en la actualidad, tanto porque los rendimientos a obtenerse serán mínimos como por el gran riesgo de inestabilidad, que incide en la pérdida del recurso suelo y el gran aporte de sedimentos hacia los drenajes superficiales.

4.9.3. Superficies de Capacidad de uso de la Tierra

Tabla N° 30
Capacidad de Uso de la tierra

CLASES DE CAPACIDAD DE USO DE LA TIERRA		CLASE	SUPERFICIE	
			Ha	%
TIERRAS ARABLES GENERALMENTE APTAS PARA AGRICULTURA Y OTROS USOS	Con moderadas limitaciones	III	62929,88	18
	Con severas limitaciones	IV	41927,17	12
TIERRAS NO ARABLES GENERALMENTE APTAS PARA CULTIVOS PERMANENTES Y APROVECHAMIENTO FORESTAL		VI	17233,97	5
TIERRAS NO ARABLES GENERALMENTE APTAS PARA USO FORESTAL		VII	66188,55	18
TIERRAS NO CULTIVABLES. NO APROPIADAS PARA FINES AGRICOLAS NI FORESTALES		VIII	164887,13	47

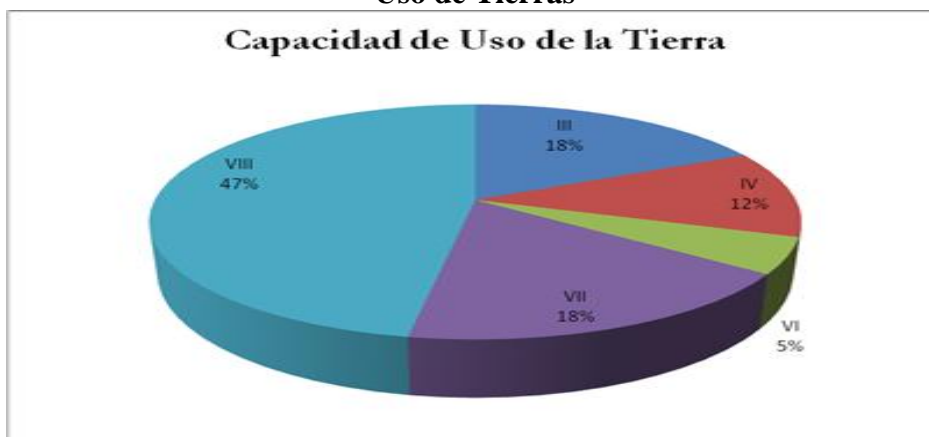
Fuente: Plan de Ordenamiento Territorial GAD provincial Santo Domingo de los Tsáchilas (Informe Preliminar no publicado 2009)

Elaborado por: Neycy Jara Z.

En la tabla N° 30 encontramos superficie de capacidades del uso de la tierra en la provincia de Santo Domingo según datos obtenidos del plan del ordenamiento territorial GAD provincial de Santo Domingo de los Tsáchilas se define que existen VIII clases de tierras de las cuales la clase IV de tierras arables son aptas para la agricultura, es la que encontramos en la pre parroquia Nuevo Israel.

4.9.4. Capacidad de Uso de la Tierra

Grafico N° 22
Uso de Tierras



Fuente: Plan de Ordenamiento Territorial GAD provincial Santo Domingo de los Tsáchilas (Informe Preliminar no publicado 2009)

Elaborado por: Neycy Jara Z.

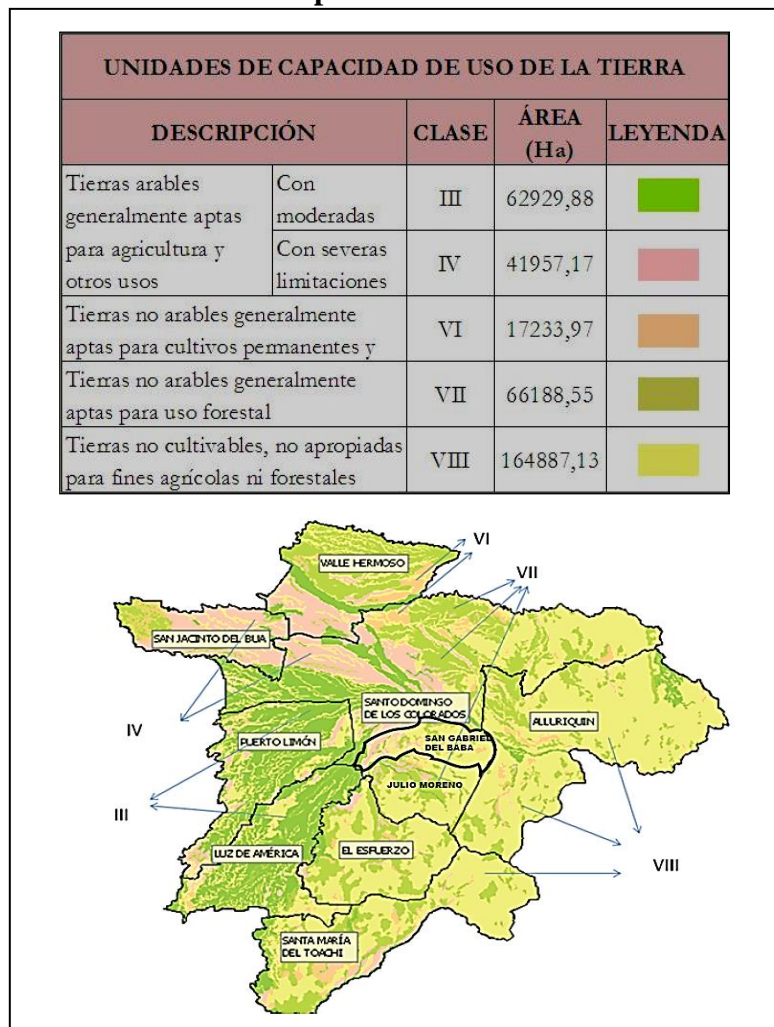
En el gráfico No. 22 se puede observar como los suelos con mayores limitaciones se encuentran principalmente en las parroquias de Alluriquín, San Jacinto, El Esfuerzo, Santa María del Toachi y en la zona oriental de Santo Domingo de los Colorados mientras que los suelos con mayores aptitudes agrícolas y ganaderas de todo tipo se encuentran en las parroquias de Puerto Limón y Luz de América (zona oriental de la provincia).

4.9.5. Unidad de capacidades de uso de suelo

La inserción del mapa de Nuevo Israel en la figura del mapa general provincial del uso de suelos, se logró debido a la unión de las cartas geográficas otorgadas por el departamento de Planificación del Gobierno Municipal de Santo Domingo, se hace esta acotación, ya que los límites geográficos exactos de la Pre Parroquia Nuevo Israel, aún no están definidos, pero con la información obtenida en cuanto a los límites y puntos tomados con GPS de las localidades aledañas que colindan con la Pre Parroquia Nuevo Israel, se obtiene un bosquejo aproximado de la Pre Parroquia, lo que nos facilita en gran medida el trabajo para realizar acercamientos de distinta índole. Las cartas

geográficas unidas, las podemos observar en la sección de anexos al final del documento de la Agenda Productiva.

Tabla N° 31
Unidades de Capacidad de Uso de la Tierra



Fuente: Plan de Ordenamiento Territorial GAD provincial Santo Domingo de los Tsáchilas (Informe Preliminar no publicado 2009)

Elaborado por: Neycy Jara Z.

4.10. Hidrología - Cuencas Hidrográficas⁴⁸

Por ser su territorio muy irregular, existe una gran cantidad de ríos, esteros, arroyos y quebradas, sobresaliendo el río Cajones, a continuación citamos en la tabla No. 31 la composición hidrográfica de la zona:

Tabla N° 32
Descripción Hidrográfica

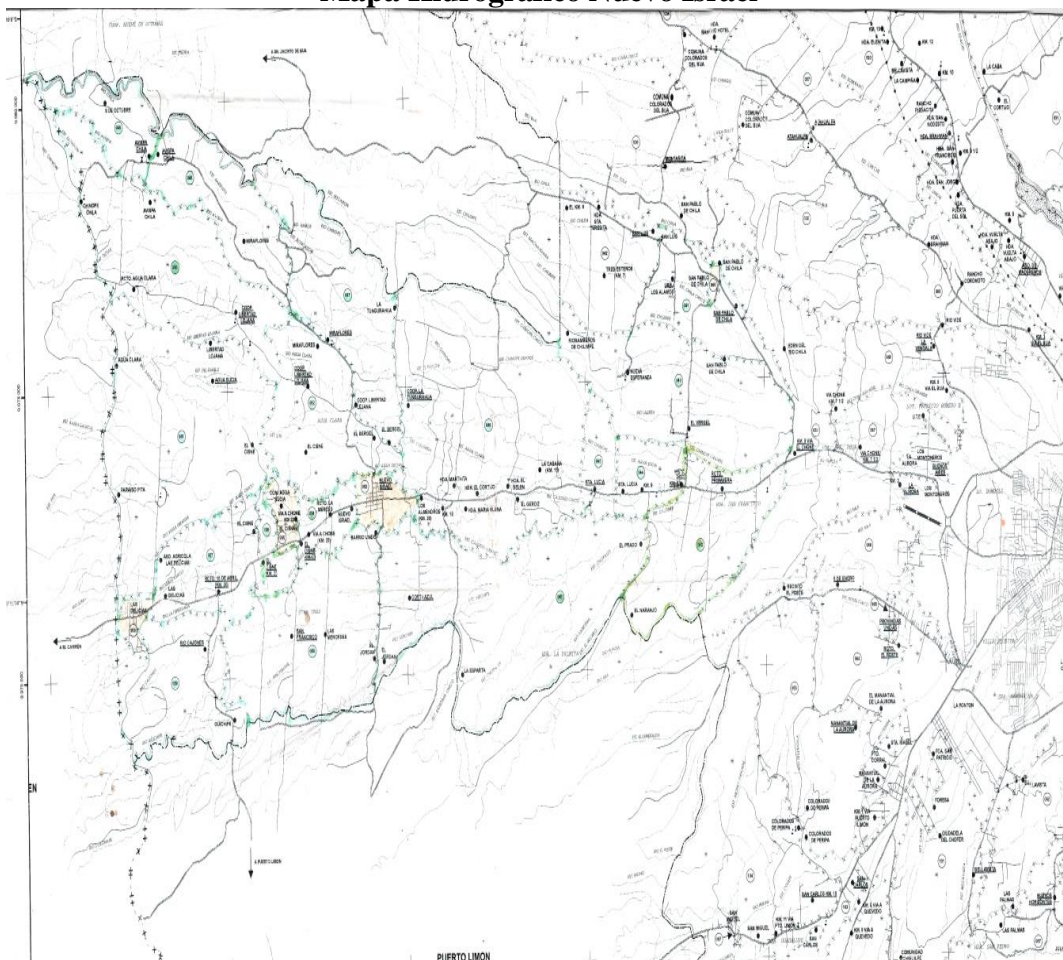
Descripción	Nombres
Río	Avispachila
Río	Cajones
Río	Agua Sucia
Río	Agua Clara

Fuente: Investigación de campo.

Elaborado por: Neycy Jara Z.

En la tabla N° 31 encontramos los ríos de Nuevo Israel y solo esta hechos estudios del rio cajones de los demás ríos no existe estudios realizados y del mapa N° 3 podemos observar los diverso ríos y esteros de la pre parroquia Nuevo Israel.

Mapa N° 4
Mapa Hidrográfico Nuevo Israel



Fuente: Dirección de Saneamiento Ambiental GAD Municipal Santo Domingo.

Elaborado por: Neycy Jara Z.

48. Cartografía 1:50,000 IGM y Trabajo de Campo, junio 2010, Ing. Edgar González, junio 2010

4.10.1. Delimitación de las Cuencas Hidrográficas⁴⁹

En el área de influencia ambiental directa se identificó un cuerpo de agua, denominado río Cajones, ubicado aproximadamente a 452 m. Con la finalidad de evaluar el recurso hídrico, se ha delimitado la subcuenca de interés, lo cual se puede observar en el Mapa Hidrográfico, en Anexos, obtenido a partir de la cartografía a escala 1:50,000 existente en el IGM y del trabajo de campo.

Para la subcuenca hidrográfica identificada se han determinado los siguientes parámetros físicos: área de drenaje, perímetro, longitud del cauce principal y desnivel de la cuenca; parámetros que se encuentran detallados en la Tabla N° 32.

Tabla N° 33
Parámetros Fisiográficos de la Subcuenca Hidrográfica

Subcuenca	Área km ²	Perím. km	H máx. msnm	H mín msnm	Desniv m	H media msnm	L. cauce Km.	Pend %
Río Cajones	41.38	3.4	343	300	43	321.5	2.2	2

Fuente: Dirección de Saneamiento Ambiental GAD Municipal Santo Domingo.

Elaborado por: Neycy Jara Z.

Los cursos hídrico identificados, tiene la característica de que sus aguas drenan en dirección este hasta su bifurcación en Estero Cajones Grande y Chico.

Fotografía N° 6
Via del rio Cajones



Fuente: Investigación de campo.

Elaborado por: Neycy Jara Z.

⁴⁹ Cartografía 1:50,000 IGM y Trabajo de Campo, junio 2010, Ing. Edgar González, junio 2010

Fotografía N° 7
Rio Cajones



Fuente: Investigación de campo
Elaborado por: Neycy Jara Z.

4.11. Aforos Realizados⁵⁰

Los estudios hidrológicos utilizan información proveniente de observaciones, estos son valores aleatorios de diversos parámetros como niveles, caudales, aforos, etc., los cuales son variables en el tiempo. En el caso de la micro cuenca objeto del presente estudio, no se dispone de información alguna.

Debido a que la información hidrométrica es nula en la propia subcuenca y en subcuencas homólogas, se ha obtenido caudales a partir de las precipitaciones medias mensuales, mediante la aplicación de un coeficiente de rendimiento de la cuenca “r”, el mismo que se ha asumido igual a 0.60 conforme al tipo de suelo, cobertura vegetal y pendientes, encontradas en subcuencas similares estudiadas en la zona.

Para la determinación de caudales medios mensuales se ha utilizado la siguiente fórmula de balance hidrológico:

$$Q = r \times P \times A$$

Dónde:

Q: Caudal medio mensual expresado en litros por segundo.

r: Coeficiente de rendimiento de la cuenca que depende del tipo de vegetación, tipo de suelo y pendientes encontradas en las subcuencas, es decir, corresponde a la relación entre

el volumen ingresado (precipitación), y el volumen escurrido (caudal en curso hídrico). En este caso el coeficiente de rendimiento escogido es de 0.60.

P: Precipitación media mensual, que en este caso corresponde al promedio mensual registrado en la estación meteorológica. La precipitación esta expresada en milímetros por mes.

A: Área de drenaje de la subcuenca hidrográfica, esta expresada en kilómetros cuadrados.

4.11.1. Caudales de Crecida⁵¹

Para la determinación de las crecidas se utilizó el Modelo HIDRO1. Este es un modelo interactivo basado en el concepto del Hidrograma Unitario. El modelo simula el proceso de formación del escurrimiento directo en una cuenca a partir de la precipitación (P) correspondiente a un período de retorno asumido; la determinación de las pérdidas de infiltración (I), y la aplicación de la integral de con solución discreta a un Hidrograma unitario característico de la cuenca.

La información fisiográfica requerida para la aplicación del método en cada una de las cuencas hidrográficas es la siguiente:

- Área de drenaje (Km²)
- Longitud del cauce principal (Km)
- Pendiente media del cauce (%)
- Desnivel máximo de la cuenca (m)
- Número de curva

^{50.} Trabajo de Campo, junio 2010, Ing. Edgar González, junio 2010

^{51.} Trabajo de Campo, junio 2010, Ing. Edgar González, junio 2010

Para la obtención del tiempo de concentración de la lluvia, que se interpreta como el tiempo que se demora en llegar la gota de agua desde el punto más alejado de la cuenca hasta el sitio de interés, se ha calculado utilizando la ecuación:

Ecuación:

$$t_c = 0.391 * L^{0.77} * S^{-0.385}$$

Donde:

- tc: Tiempo de concentración (h)
 L: Longitud de cauce principal (Km)
 S: Pendiente media del cauce (%)

Los tiempos de concentración de las cuencas identificadas se presentan en la Tabla N° 33

Tabla N° 34
Tiempos de Concentración

Subcuenca	Área Km ²	Tiempo de concentración	
		horas	Min.
Río Cajones	1.47	0.08	4.51

Fuente: Dirección de Saneamiento Ambiental GAD Municipal Santo Domingo.
Elaborado por: Neycy Jara Z.

Para la obtención de las intensidades de precipitación sobre las cuencas en estudio, se ha empleado el estudio del INAMHI actualizado a 1999, el cual para una zona determinada (Zona 17 para el presente caso), define una ecuación de intensidad de precipitación en función del tiempo de duración de la lluvia y diferentes constantes de acuerdo al período de retorno, las ecuaciones de intensidad de lluvia que corresponden a la zona donde se implanta el proyecto, son:

$$I_{TR} = 40.338 t^{-0.2739} I_d \quad 5 \text{ min} < t < 113 \text{ min}$$

$$I_{TR} = 376.42 t^{-0.8114} I_d \quad 113 \text{ min} < t < 1440 \text{ min}$$

Dónde:

I_{TR} = Intensidad de precipitación [mm/h]

TR = Período de retorno

t = tiempo de duración de la lluvia [min]

Id = Intensidad diaria para un TR

Con el uso de las ecuaciones se determinó la intensidad de lluvia correspondiente a periodos de retorno de 25 y 50 años. La duración de la lluvia para el presente caso fue considerada igual al tiempo de concentración. Para el cálculo de los Hidrograma se han considerado las siguientes opciones del programa:

Precipitación.- Ingresa la precipitación total en milímetros, para ser distribuida mediante el patrón de lluvia No. 6 determinado por HUFF, en el que la lluvia está concentrada en la parte media del histograma.

Número de curva cn.- El número de curva se escoge en función de las siguientes características: cobertura, uso de la tierra, práctica de cultivo, condición hidrológica y tipo de suelo. Para la zona donde están las cuencas de estudio se considera las siguientes características: bosque, condición hidrológica buena, es decir, con cobertura vegetal mayor al 75 %, los suelos según la clasificación hidrológica son tipo C, es decir de moderadamente alto potencial de escorrentía, de acuerdo a estos datos el CN asumido es de 70.

Pérdidas.- Para estimar las pérdidas de escurrimiento por infiltración, se utiliza el método del Servicio de Conservación de Suelos de los EE.UU. (S.C.S.), basado en el número de curva (CN). Las abstracciones iniciales son consideradas como del 10 al 20 % del almacenamiento máximo.

Hidrograma Unitario (H.U.).- Para determinar el Hidrograma unitario representativo de la cuenca se ha utilizado el método del Hidrograma unitario triangular (S.C.S.), el cual permite estimar el caudal en base a ecuaciones empíricas que dependen del área de la cuenca de la longitud del cauce principal y pendiente media del cauce.

Caudal Base (Qb).- El modelo permite añadir al Hidrograma resultante un caudal base constante o linealmente variable conocidos o asumidos *a priori*, para el presente estudio se han asumido como caudal base, el menor de los caudales medios mensuales, es decir, el correspondiente a Enero.

En la Tabla N° 34, se presentan los resultados de la modelación de Caudales de Crecida.

Tabla N° 35
Caudales de Crecida

Sub cuenca	Caudales de Crecida (m3/s)	
	TR=25	TR= 50
Río Cajones	6	11.7

Fuente: Dirección de Saneamiento Ambiental GAD Municipal Santo Domingo.

Elaborado por: Neycy Jara Z.

4.11.2. Resultados de Aforos⁵²

En la Tabla N° 35, consta la ubicación del sitio de interés donde se ha realizado el aforo, que corresponde al sitio más cercano al de generación de caudales mediante el modelo hidrológico explicado anteriormente.

Tabla N° 36
Ubicación Sitio de Aforo

Subcuenca	Ubicación		Altitud msnm	Fecha
	Longitud	Latitud		
Río Cajones	677409 E	9970823 N	340	10/06/2010

Fuente: Dirección de Saneamiento Ambiental GAD Municipal Santo Domingo.

Elaborado por: Neycy Jara Z.

Las secciones del curso hídrico fue debidamente seleccionada para evitar interferencias de acuerdo con el método de aforo, en este caso se usó flotador. En la Tabla N° 36, se presenta el resultado del cálculo de aforo líquido en los sitios de interés.

Tabla N° 37
Resultados del Aforo

Subcuenca	Fecha	Caudal aforado l/s	Veloc. media m/s	Calado m	Ancho superior m	Área mojada m ²
Río Cajones	10/06/2010	200	0.9	0.70	10	0.77

Fuente: Dirección de Saneamiento Ambiental GAD Municipal Santo Domingo.

Elaborado por: Neycy Jara Z.

El propósito de la realización de los aforos, es obtener un rango de magnitud de los caudales existentes y principalmente determinar las características hidráulicas de los cursos hídricos, que permitan conocer su comportamiento a diferentes valores de caudal. Este proceso puede ser denominado también como calibración hidráulica de la sección del río.

4.11.3. Simulación Hidráulica de los Cursos Hídricos⁵³

Para la simulación hidráulica de los cursos hídricos, se ha utilizado el programa computacional FLOWMASTER, el cual permite en base al valor calculado del aforo, calibrar la sección transversal obtenida en el trabajo de campo y determinar las características hidráulicas propias de la sección, como son la pendiente hidráulica y la rugosidad del cauce (en forma de coeficiente de Manning). Una vez aceptados los resultados del proceso de calibración hidráulica, la sección puede ser modelada para cualquier valor de caudal y de esta manera obtener las características hidráulicas de interés, como la velocidad de la corriente, el ancho del espejo de aguas (ancho superior), el calado o profundidad, y si es del caso, el nivel de inundación que se tendría. Obviamente, los caudales que mayor interés tienen, son los denominados de crecida o de aguas altas, pues estos a más de ocasionar inundaciones, pueden amenazar con colapsar las obras civiles del proyecto. Para el presente caso, los caudales de crecida corresponden a los valores de caudal pico obtenidos en el Hidrograma de escurrimiento en los sitios de interés, luego de producirse una precipitación con intensidades correspondientes a 25 y 50 años de período de retorno, sobre toda la cuenca de drenaje, y que constan en la Tabla N° 36. En la Tabla N° 37, se presenta un resumen de los principales resultados de las modelaciones realizadas.

^{52.} Trabajo de Campo, junio 2010, Ing. Edgar González, junio 2010

Tabla N° 38
Resultados de la Simulación Hidráulica del Curso Hídrico

Subcuenca Río Cajones:					
Caudal	Q	Vel. Media	Calado	Ancho Sup.	Inundac.
	(m ³ /s)	(m/s)	(m)	(m)	(m)
Aforo	0.2	1.43	0.30	10	-
Medio	0.15	0.73	0.09	10	-
Tr = 25 años	6	1.56	0.55	10	-
Tr = 50 años	11	0.98	0.73	10	-

Fuente: Dirección de Saneamiento Ambiental GAD Municipal Santo Domingo.

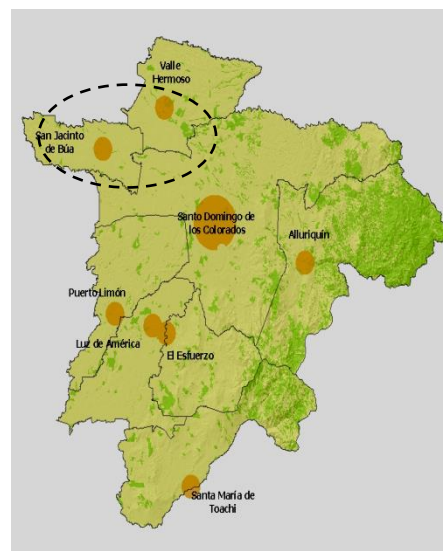
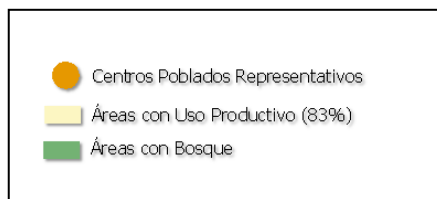
Elaborado por: Neycy Jara Z.

4.12. Agricultura y Ganadería⁵⁴

La importancia del sector agropecuario en la provincia se manifiesta en la estructura actual de ocupación y uso del suelo, con un 77.75% del área dedicada a la producción sea ésta pecuario, agrícola o forestal.

Mapa N° 5
Mapa de Cobertura Vegetal y uso del Suelo

Nuevo Israel



Fuente: POT Santo Domingo de los Tsáchilas GEOPLADES.

Elaborado por: Neycy Jara Z.

^{53.} Trabajo de Campo, junio 2010, Ing. Edgar González, junio 2010

^{54.} **POT: Santo Domingo - Documento preliminar no publicado,**
GAD Provincial Santo Domingo de los Tsáchilas, 2009

El mapa N° 4 nos muestra claramente que todo el occidente de la provincia está dedicado a la producción, con pequeñas áreas de bosque que se ubican especialmente a lo largo de los ríos y quebradas, mientras que al oriente de ésta la actividad productiva es menor y restringida en su mayor parte a la ganadería pese a estar en tierras con pendientes muy altas.

4.12.1. Zonas de vida⁵⁵

Nuevo Israel pertenece a la zona de vida Bosque Muy Húmedo Tropical, la cual va desde los 300 msnm hasta los 1800 o 2000 msnm., con una temperatura promedio anual fluctúa entre 24° a 26° C, y una precipitación pluvial que varía entre 4000 a 8000 mm anualmente.

Dinámica Demográfica

Según el censo nacional del año 2010 realizado por INEC, el Ecuador cuenta con 14.483.499 habitantes, por su parte, en la provincia de Santo Domingo de los Tsáchilas residen 368.013 personas, lo que representa el 2.54% de la población total nacional, debido a que el Instituto Nacional de Estadísticas y Censos (INEC) aún no presenta la información pertinente acerca de los datos de población de las zonas rurales que aún no son denominadas como parroquias (sean estas recintos, comunas, o pre parroquias), para conocer la población de la Pre Parroquia Las Delicias se tuvo que realizar una proyección para conocer cuál es el número de habitantes aproximadamente en esta pre parroquia y se ha determinado que es de 12650 habitantes aproximadamente.

4.13. Aspectos Sociales

Educación

En Nuevo Israel encontramos en el centro poblado 2 instituciones educativas, estas son la Escuela, “José modesto Espinoza “y “Jorge Washington”“el Colegio “Prócer Manuel Quiroga” el Jardín de infantes “Nuevo Israel” y “Ramiro Gonzales”.

4.13.1. Escuela Jorge Washington

En Nuevo Israel se asienta la Escuela Jorge Washington, fue creada el 20 de mayo de 1997, Según el acuerdo N° 023 emitido por la Dirección de Provincial de Educación de Pichincha, cuenta con una área de cuatro hectáreas

Fue fundada en el año de 1954, cuenta con 4 hectáreas, su alumnado es de 810 alumnos, sección diurna, cuentan con educación básica de primero hasta séptimo año. El número total de docentes es de 36 profesores, de estos, 2 laboran por contrato y 34 son fiscales.

Fotografía N° 8
Escuela Jorge Washington



Fuente: Investigación de campo
Elaborado por: Neycy Jara Z.

4.13.2. Jardín de infantes Nuevo Israel

En Nuevo Israel se asienta el Jardín de Infantes Nuevo Israel, creada en el año de 1994. Cuenta con un área de dos solares esquineros, su alumnado es de 92 alumnos, cuentan con educación de primer año de básica. El número total de docentes es de 3 y un auxiliar 1 es fiscal y los 2 particulares son fiscales.

^{55.} **POT: Santo Domingo - Documento preliminar no publicado,**
GAD Provincial Santo Domingo de los Tsáchilas, 2009

Fotografía N° 9
Jardín de Infantes Nuevo Israel



Fuente: Investigación de campo
Elaborado por: Neycy Jara Z.

4.13.3. Colegio Nacional Técnico Prócer Manuel Quiroga

A nivel de educación secundaria tenemos al Colegio Prócer Manuel Quiroga, creado en el año de 1984. El número de alumnos es de 470, en este plantel laboran 32 profesores, de estos 24 fiscales y 8 laboran por contrato cuenta con dos hectáreas de terreno que pertenecen al colegio.

Fotografía N° 10
Col. Nacional Técnico Prócer Manuel Quiroga



Fuente: Investigación de campo
Elaborado por: Neycy Jara Z.

4.13.4. Centro de Salud

La Pre Parroquia Nuevo Israel se encuentra edificado en el barrio ventral dos construcciones prefabricadas de un piso y un amplio espacio de área verde. Tiene una área muy limpia para espera de pacientes, un área de vacunación y otra de neumología, cuenta también con el área de preparación de pacientes, el cual está conformado por un médico, un odontólogos, auxiliares en Enfermería y estudiantes que realizan pasantías.

Atiende en promedio a 35 a 40 personas por día, los cuales provienen de la misma pre parroquia, así como los recintos aledaños.

Nuevo Israel cuenta con dos clínicas particulares “Santa Lucia” y “La Dolorosa” que se encuentran ubicadas en el centro poblado de Nuevo Israel.

Fotografía N° 11 Subcentro de Salud Nuevo Israel



Fuente: Investigación de campo
Elaborado por: Neycy Jara Z.

4.13.5. Vivienda

Las viviendas de la Pre parroquia de Nuevo Israel según datos obtenidos en las encuestas realizadas son en su mayoría son de cemento el material predominante de la construcción es el hierro y el cemento.

Fotografía N° 12
Casas Nuevo Israel



Fuente: Investigación de campo
Elaborado por: Neycy Jara Z.

4.14. Medio Ambiente (contaminación de agua, suelo)

Según datos obtenidos en la encuesta realizada podemos definir que en la pre parroquia (centro poblado) cuenta con un nivel de contaminación del 87.13%, debido a desechos en los ríos, mal olor en la zona de sus diferentes recintos, la contaminación de desechos de excremento de animales, ocasionado por industrias que no toman conciencia que están dañando el medio ambiente.

4.15. Seguridad Ciudadana

En la Pre Parroquia Nuevo Israel existe una Unidad de Policía Comunitaria (UPC) conformada por 6 miembros de la Policía Nacional, el nivel de inseguridad en la comunidad está dada en un 10.99% datos tomados según encuesta realizada.

Fotografía N° 13
UPC Nuevo Israel



Fuente: Investigación de campo
Elaborado por: Neycy Jara Z.

4.16. División Política

Nuevo Israel está conformado políticamente de la siguiente forma:

Tabla N° 39
División Política

DESCRIPCIÓN	NOMBRES
Comuna	Nuevo Israel
Recinto	Avispa Chila
Recinto	Libertad lojana
Recinto	Miraflores
Recinto	Tungurahua
Recinto	El vergel
Recinto	El cisne
Recinto	15 Abril
Recinto	Guichipe
Recinto	Jordán
Recinto	Alegría
Recinto	Esparta
Recinto	Nueva Esperanza
Recinto	Santa Lucia
Recinto	Primavera

Fuente: Investigación de campo

Elaborado por: Neycy Jara Z.

4.17. Junta Parroquial

La Pre parroquia Nuevo Israel, se encuentra organizada por un cabildo que está conformado de la siguiente manera:

Tabla N° 40
Junta Parroquial

<i>CARGO</i>	<i>RESPONSABLE</i>
Presidente	Sr. Napoleón Vélez
Vicepresidente	Sra. Melida Garcés
Tesorero	Sr. Holger Branda
Secretaria Principal	Sra. Yadira Aguilera
Secretaria Suplente	Sra. Teresa Rodríguez
Primer Vocal	Sr. Oscar Córdova
Segundo Vocal	Sr. Germán Albán
Tercer Vocal	Sr. José Mera
Cuarto Vocal	Sr. Auxilio Alcívar
Quinto Vocal	Sra. Marlene López

Fuente: Investigación de campo

Elaborado por: Neycy Jara Z.

La Junta de Agua se constituye de la siguiente forma:

Tabla N° 41
Junta de agua.

<i>CARGO</i>	<i>RESPONSABLE</i>
Presidente	Víctor Ocampo

Fuente: Investigación de campo

Elaborado por: Neycy Jara Z.

4.18. Aspectos Económicos

4.18.1. Cultivos principales en la zona de Santo Domingo

En la tabla N° 41, tenemos los cultivos de producción, en la provincia de Santo Domingo en cuanto a hectáreas y productos agrícolas, se puede observar que en la Pre Parroquia Nuevo Israel según encuestas realizadas en la zona se destaca la producción del Plátano barraganete y el cacao en grano.

Tabla N° 42
Cultivos Principales de la Zona

Cultivos	Superficies en ha.	%
Abacá	14.985	11,80
Achiote	33	0,03
Aguacate	121	0,10
Banano	9.202	7,24
Cacao en grano	14.000	11,02
Café en grano	41.000	32,27
Caucho	2.900	2,28
Caña	3.103	2,44
Guanabana	82	0,06
Lima	320	0,25
Limón	521	0,41
Mandarina	221	0,17
Maní	20	0,02
Maracuyá	110	0,09
Maiz duro seco	4.502	3,54
Naranja	1.200	0,94
Naranjilla	66	0,05
Palma africana	15.600	12,28
Palmito	3.202	2,52
Papa China	1.990	1,57
Papaya hawayana	897	0,71
Papaya	122	0,10
Pepinillo	16	0,01
Piña	215	0,17
Platano	9.510	7,49
Pimienta negra	16	0,01
Sandia	210	0,17
Soya	139	0,11
Tomate de árbol	7	0,01
Toronja	134	0,11
Yuca	2.600	2,05
TOTAL	127.044	100

Fuente: Plan General de desarrollo Provincial Tomo II

Elaborado por: Neycy Jara Z.

4.18.2. Animales principales (ganadería, vacunos, porcinos, aves)

La Pre parroquia Nuevo Israel se caracteriza no solo en la producción agrícola, esta zona se presta también para la crianza de varios tipos de animales, entre los animales principales cuya producción dinamiza la economía de la comuna de Nuevo Israel .

4.19. Atractivos Turísticos

En la pre parroquia Nuevo Israel se encuentra el Balneario “La Floresta”, “Las palmas” y “3 hermanos” el cual es muy concurrido por sus habitantes y visitantes de pueblos aledaños brinda servicio de bar en variedad de alimentos, bebidas y canchas.

Fotografía N°14
Balneario “La Floresta” entrada



Fuente: Investigación de campo
Elaborado por: Neycy Jara Z.

Fotografía N°15
Balneario “La Floresta” Rio



Fuente: Investigación de campo
Elaborado por: Neycy Jara Z.

Fotografía N° 16
Balneario “Las palmas”



Fuente: Investigación de campo
Elaborado por: Neycy Jara Z.

Fotografía N° 17
Balneario “3 Hermanos” instalaciones



Fuente: Investigación de campo
Elaborado por: Neycy Jara Z.

Fotografía N°18
Balneario “3 Hermanos” rio



Fuente: Investigación de campo
Elaborado por: Neycy Jara Z.

4.20. Comercio – Mercado

Nuevo Israel es zona rica en producción y muy comercial, cuenta con muchas variedades de comercio formal e informal, se dedica a la producción agrícola y ganadera pero le falta perfeccionar los ingresos provenientes de sus ventas de producción , es decir, aún deben contar con tipos de distribución por intermediarios muchos debido a situaciones como el descuido de las vía de acceso a las zonas productoras de leche, cultivos, lo que hace que el productor solicite estos servicios, afectando su margen de ganancia de los productos y mucha de las veces incremento del costo.

4.21. Vías de Acceso

La pre parroquia Nuevo Israel se encuentra ubicado en la vía Chone km 17 pertenece a la provincia de Santo Domingo de los Tsáchilas, el sitio cuentan con una carretera de primer orden que es de 4 carriles la cual es de hormigón armado.

Fotografía N°19
Via Principal Nuevo Israel



Fuente: Investigación de campo
Elaborado por: Neycy Jara Z.

Las vías de acceso para dirigirse a la zona rural de la Pre Parroquia Nuevo Israel, no son adecuadas para su acceso actualmente se encuentran en muy mal estado.

Fotografía N°20
Calle de acceso N° 1 a la zona rural en Nuevo Israel



Fuente: Investigación de campo
Elaborado por: Neycy Jara Z.

Fotografía N° 21
Calle de acceso N° 2 a la zona rural en Nuevo Israel



Fuente: Investigación de campo
Elaborado por: Neycy Jara Z.

Fotografía N° 22
Calle de acceso N° 3 a la zona rural en Nuevo Israel



Fuente: Investigación de campo
Elaborado por: Neycy Jara Z.

Fotografía N° 23
Calles de acceso N° 4 a la zona rural en Nuevo Israel



Fuente: Investigación de campo
Elaborado por: Neycy Jara Z.

La parada de autobuses que lo llevan a la pre parroquia Nuevo Israel se encuentra ubicada en el Terminal Terrestre de Santo Domingo entre las más frecuentes podemos mencionar que son: la Ruta Carmenses, Fénix, Flota Manabita.

4.22. Biodiversidad

4.22.1. Fauna

La pre parroquia Nuevo Israel posee una gran biodiversidad en cuanto a fauna, debido a sus grandes bosques húmedos, riqueza hidrológica y su ambiente naturales en los cuales habitan especies de otras partes.

En los siguientes cuadros se bosqueja de mejor forma la fauna de la zona:

Tabla N° 43
Aves del Área

Familia	Especie	Nombre en Español/Común
Alcedinidae	<i>Chloroceryle americana</i>	Martín pescador verde
Cathartidae	<i>Coragyps atratus</i>	Gallinazo negro
Columbidae	<i>Columba buckeyi</i>	Paloma collareja
Columbidae	<i>Columba livia</i>	Paloma domestica
Cuculidae	<i>Crotophaga ani</i>	Garrapatero
Furnariidae	<i>Furnarius cinnamomeus</i>	Hollero
Hirundinidae	<i>Notiochelidon cyanoleuca</i>	Golondrina
Icteridae	<i>Cacicus cela</i>	Platanero
Psittacidae	<i>Forpus coelestis</i>	Periquito del pacífico
Tyrannidae	<i>Tyrannus melancholicus</i>	Atrapamoscas
Embericidae	<i>Sporophila corvina</i>	Semillero

Fuente: Dirección de Saneamiento Ambiental GAD Municipal Santo Domingo

Elaborado por: Neycy Jara Z.

Se registraron 11 especies de aves, pertenecientes a 10 familias y 10 géneros. Son consideradas de áreas abiertas y son generalistas, son comunes a este sector que se encuentra antropizado.

Tabla N° 44
Reptiles del Área

Familia	Especie	Nombre en Español/Común
Boidae	<i>Boa constrictor</i>	Matacaballo
Viperidae	<i>Bothrops asper</i>	Equis

Fuente: Dirección de Saneamiento Ambiental GAD Municipal Santo Domingo

Elaborado por: Neycy Jara Z.

Estas tres especies, son observadas con regularidad, cerca del río y pasto que se encuentra alrededor.

Tabla N° 45
Mamíferos del área

Familia	Especie	Nombre en Español/Común
Agoutidae	<i>Agouti paca</i>	Guanta
Dasypodidae	<i>Dasypus novemcinctus</i>	Armadillo de 9 bandas
Dasyproctidae	<i>Dasyprocta punctata</i>	Guatusa

Fuente: Dirección de Saneamiento Ambiental GAD Municipal Santo Domingo

Elaborado por: Neycy Jara Z.

A pesar de que el sitio es bastante intervenido, es posible observar estas especies de mamíferos que por su fuente proteica, son apetecidos y perseguidos por la gente local.

4.22.2. Flora

El área de estudio considerando al tipo de clasificación propuesta por Sierra, (1999), se encuentra dentro del tipo de vegetación del Bosque siempre verde montano, enmarcada en la región amazónica dentro de los rangos latitudinales de 600 hasta los 1300 m.s.n.m.

En esta zona se encuentra la presencia de especies arbóreas de altura mediana, que alcanzan hasta los 25 m, siendo componentes dentro de estas especies aquellas de amplio rango de distribución occidental.

Esta zona se encuentra fuertemente fragmentada, con presencia de especies invasoras y exóticas, producto de las actividades de agricultura y ganadería principalmente, en esta zona se constató que en la zona de influencia directa del balneario está rodeada por pastizales utilizados para ganadería.

4.22.3. Metodología

La metodología utilizada fue la de observación directa con ayuda de binoculares, identificando las especies florísticas biológicas que se encuentran en el sitio de estudio y

de esta manera determinar si estas especies son indicadoras de una buena calidad de hábitat.

Se realizaron entrevistas a personas locales que viven cerca del balneario. Se realizaron colecciones de algunas especies para realizar la determinación en el Herbario Nacional de Quito QCNE.

Se registraron 15 especies florísticas, de entre las más representativas, por motivo de que el área se encuentra con bastante alteración, muy fragmentada como consecuencia de la presencia de actividades de agricultura y ganadería. A continuación se citan las especies encontradas en el área de estudio.

Tabla No. 46
Especies Arbóreas del Área.

Familia	Especie	Nombre en Español/común	Habito
Annonaceae	<i>Annonacherimola</i>	Chirimoya	Árbol
Araceae	<i>Xanthosomasp</i>	Oreja de elefante	Hierba
Araceae	<i>Xanthosomasagittifolium</i>	Camacho	Hierba
Arecaceae	<i>Iriartedeltoidea</i>	Pambil	Árbol
Borraginaceae	<i>Cordiaalliodora</i>	Laurel	Árbol
Cecropiaceae	<i>Cecropiaobtusifolia</i>	Guarumo	Árbol
Cyclantaceae	<i>Carludovicapalmata</i>	Paja toquilla	Claro de bosque
Fabaceae	<i>Schizolobiumparahyba</i>	Pachaco	Árbol
Moraceae	Castilla Ulei	Caucho	Árbol
Moraceae	<i>Artocarpusaltis</i>	Frutepan	Árbol
Musaceae	<i>Musa paradisiaca</i>	Plátano	Cultivada
Myrtaceae	<i>Psidiumguajaba</i>	Guayaba	Árbol
Poaceae	<i>Guadua angustifolia</i>	Guadua	Árbol
Rutaceae	<i>Citrus aurantium</i>	Naranja	Árbol
Solanaceae	<i>Brugmancia aurea</i>	Floripondio	Árbol

Fuente: Dirección de Saneamiento Ambiental GAD Municipal Santo Domingo

Elaborado por: Neycy Jara Z.

4.23. Demanda de los Pobladores

4.23.1. Sector Ambiental

Tabla No. 47
Sector Ambiental

PROBLEMAS AMBIENTALES	PROBLEMAS PRIORIZADOS
<ul style="list-style-type: none"> • Desconocimiento de sistemas de protección ambiental. • Deforestación. • Perdida de la biodiversidad. • No existe conciencia ambiental entre la ciudadanía. • Contaminación de los ríos y fuentes de agua por el mal uso de pesticidas. • La población desconoce cómo cuidar el medio ambiente. • No existe un orden adecuado en el sistema de recolección. • Caza de animales en peligros de extinción. 	<ul style="list-style-type: none"> ❖ Desconocimiento de los sistemas de protección ambiental. ❖ Deforestación. ❖ Perdida de la biodiversidad

Fuente: Investigación de campo

Elaborado por: Neycy Jara Z.

4.23.2. Sector Turístico

Tabla No. 48
Sector Turístico

PROBLEMAS DEL SECTOR TURÍSTICO	PROBLEMAS PRIORIZADOS
<ul style="list-style-type: none"> • Vías en muy mal estado • Mal estado de infraestructura de los balnearios. • Desconocimiento de capacitación turística. • Desconocimiento sobre agroturismo. • Poco aprovechamiento de potencialidades turísticas en la pre parroquia. • Falta de señalización turista. • Muy poco apoyo de las autoridades. 	<ul style="list-style-type: none"> ❖ Mal estado de infraestructura de los balnearios. ❖ Vías en muy mal estado. ❖ Desconocimiento sobre el agroturismo.

Fuente: Investigación de campo

Elaborado por: Neycy Jara Z.

4.23.3. Sector Agrícola

Tabla N° 49
Sector Agrícola

PROBLEMAS DEL SECTOR AGRICOLA	PROBLEMAS PRIORIZADOS
<ul style="list-style-type: none"> • Se necesitan apoyo gubernamental • Bajo rendimiento de la producción agrícola • Poca capacidad técnica de los agricultores. • Se necesita asesoramiento para la obtención de créditos agrícolas. • No tienen una organización y asociatividad entre productores. • Desconocimiento del agro turismo. • Presencia de enfermedades en el cultivo • Desconocimiento en el manejo de pesticidas. • Poca tecnificación de la producción agrícola. • Perdida en proceso de cosecha y pos cosecha. • Inexistencia de centro de acopio que reciba productos primarios 	<ul style="list-style-type: none"> ❖ Bajo rendimiento de la producción agrícola. ❖ Poca capacidad técnica de los agricultores. ❖ Se necesita apoyo gubernamental. ❖ Desconocimiento en el manejo de pesticidas.

Fuente: Investigación de campo

Elaborado por: Neycy Jara Z.

4.23.4. Sector Pecuario

Tabla N° 50
Sector Pecuario

PROBLEMAS DEL SECTOR PECUARIO	PROBLEMAS PRIORIZADOS
<ul style="list-style-type: none"> • Mala calidad de pasto. • Inadecuada división y rotación de potreros. • Se necesita de asistencia técnica a pequeños ganaderos. • No existe camal de faena miento en la pre parroquia. • Mala nutrición del ganado. • Insumos pecuarios con costos elevados. • Desconocimiento de las cadenas agro productivas. 	<ul style="list-style-type: none"> ❖ Mala calidad de pasto. ❖ Se necesita de asistencia técnica a pequeños ganaderos. ❖ Mala nutrición del ganado. ❖ Insumos pecuarios con costos elevados. ❖ Poca tecnificación para la transformación de producción primaria

- Poca tecnificación para la transformación de producción primaria
- Desconocimiento de buenas prácticas ganaderas.
- La leche se la llevan los intermediarios

Fuente: Investigación de campo

Elaborado por: Neycy Jara Z.

En las tablas N° 47, 48, 49, 50, son datos obtenidos de reuniones de moradores de Nuevos Israel y presidente de cada pre parroquia.

4.23.5. Otras Demandas (educación, salud, vialidad, seguridad ciudadana)

Entre otras demandas solicitadas por la ciudadanía en la pre parroquia Nuevo Israel hace falta de un puente que ya se encuentran en muy mal estado que pertenecen al recinto Tungurahua, el puente era de 22.10 metros y ahora lo tenemos de 11.5 metros ocasionando peligros para los moradores del sector.

En lo referente a salud, se debe ampliar la infraestructura del Subcentro de salud, ya que es difícil atender a la gran demanda existente, cuentan con dos clínicas particulares, en centro poblado pero los morados manifiestan que no cuentan con el dinero suficiente para hacerse atender en ellas.

En la infraestructura vial, podemos ver en las fotos N° 20, 21, 22 y 23 el pésimo estado de las vías de acceso a los diferentes recintos pertenecientes a la pre parroquia Nuevo Israel, por lo que se necesita el asfaltado de las vías perteneciente a los diferentes recintos, además los recintos aledaños al centro poblado de Nuevo Israel necesitan alumbrado público para mejorar así su seguridad ciudadana.

En lo que es sistema de alcantarillado algunos recintos ya han solicitado su alcantarillado al Gobierno Provincial de Santo Domingo, que se encuentra en pésimo estado y afecta a la salud.

4.24. Planes y Demandas de las Autoridades de las Parroquias⁵⁶

4.24.1. Acciones con visión del Plan Nacional del Buen Vivir

Para el cumplimiento de las acciones con visión del plan del buen vivir, se requiere formular los siguientes objetivos y políticas:

Objetivo 1.- “Auspiciar la igualdad, cohesión e integración social y territorial, en la diversidad”.

Política 1.1.-Garantizar los derechos del Buen Vivir para la superación de todas las desigualdades (en especial salud, educación, alimentación, agua y vivienda).

Política 1.2.- Impulsar la protección social integral y seguridad social solidaria de la población con calidad y eficiencia a lo largo de la vida con principios de igualdad, justicia, dignidad, interculturalidad.

Política 1.4.-Democratizar los medios de producción para generar condiciones y oportunidades equitativas.

Política 1.8.- Impulsar el Buen Vivir rural.

Objetivo 2.- “Mejorar las capacidades y potencialidades de la ciudadanía”.

Política 2.1. Asegurar una alimentación sana, nutritiva, natural y con productos del medio para disminuir drásticamente las deficiencias nutricionales.

Política 2.4. Generar procesos de capacitación y formación continua para la vida, con enfoque de género, generacional e intercultural articulados a los objetivos del Buen Vivir.

Objetivo 3.- “Mejorar la calidad de vida de la población”.

Política 3.1. Promover prácticas de vida saludable en la población.

Objetivo 4.- “Garantizar los derechos de la naturaleza y promover un medio ambiente sano y sustentable”.

Política 4.2. Manejar el patrimonio hídrico con un enfoque integral e integrado por cuenca hidrográfica, de aprovechamiento estratégico del Estado y de valoración sociocultural y ambiental.

Política 4.4.-Prevenir, controlar y mitigar la contaminación ambiental como aporte para el mejoramiento de la calidad de vida.

Objetivo 6.- “Garantizar el trabajo estable, justo y digno en su diversidad de formas”.

Política 6.1.-Valorar todas las formas de trabajo, generar condiciones dignas para el trabajo y velar por el cumplimiento de los derechos laborales.

Política 6.3.-Fomentar la asociatividad como base para mejorar las condiciones de trabajo, así como para crear nuevos empleos.

Política 6.4.-Promover el pago de remuneraciones justas sin discriminación alguna, propendiendo a la reducción de la brecha entre el costo de la canasta básica y el salario básico.

Objetivo 10.- “Garantizar el acceso a la participación pública y política.”.

Política 10.1. Promover la organización colectiva y autónoma de la sociedad civil.

Política 10.4.- Garantizar el libre acceso a información pública oportuna.

Objetivo 11.- “Establecer un sistema económico social, solidario y sostenible”.

Política 11.1.- Impulsar una economía endógena para el Buen Vivir, sostenible y territorialmente equilibrada, que propenda a la garantía de derechos y a la transformación, diversificación y especialización productiva a partir del fomento a las diversas formas de producción.

Política 11.2.- Impulsar la actividad de pequeñas y medianas unidades económicas asociativas y fomentar la demanda de los bienes y servicios que generan.

Política 11.3.- Impulsar las condiciones productivas necesarias para el logro de la soberanía alimentaria.

Política 11.6.- Diversificar los mecanismos para los intercambios económicos, promover esquemas justos de precios y calidad para minimizar las distorsiones de la intermediación, y privilegiar la complementariedad y la solidaridad.

Política 11.9.- Promover el acceso a conocimientos y tecnologías y a su generación endógena como bienes públicos.

Política 11.11.- Promover la sostenibilidad eco sistémica de la economía a través la implementación de tecnologías y prácticas de producción limpia.

Objetivo 12.- “Construir un Estado democrático para el Buen Vivir”.

Política 12.4.-Fomentar un servicio público eficiente y competente.

Política 12.7.-Impulsar la planificación descentralizada y participativa, con enfoque de derechos.

Acciones de interés colectivo de beneficio común.

- Disminución de la contaminación de aire, agua y ruido.
- Incentivar la producción que de seguridad alimentaria.
- Mejorar la vialidad de la Parroquia.
- Incrementar las fuentes de empleo.
- Interés por ampliar la oferta de alimentos y productos a otros mercados.

Acciones de la Junta Parroquial.

- Tener programas de Transferencia de tecnologías para el desarrollo agro productivo.
- Procurar Asesoría jurídica, técnica y capacitación para la creación de microempresas.
- Gestionar la creación del seguro agrícola.
- Aumentar la productividad agropecuaria.
- Capacitar y asesorar a las comunidades en proyectos productivos.
- Incrementar fuentes de trabajo y empleo.
- Aumentar y diversificar los productos alimenticios para consumo interno.

Acciones del Gobierno Provincial Plan de Ordenamiento Territorial POT

- Se requiere liderar un proceso de construcción de una Visión competitiva de la parroquia que se logre cohesionar alrededor de objetivos comunes.
- Realizar acciones de conservación de la biodiversidad y los recursos genéticos.
- Incrementar actividades de investigación, educación y turismo científico.
- Potencializar el valor naturalísimo o ecológico de la parroquia.
- Manejar cuencas hidrográficas para mantener la hidrología Provincial y local.
- Cuidar y proteger los recursos hídricos, así como esteros, riachuelos.

- Privilegiar creación y desarrollo de sistemas agroforestales, viveros.
- Activar programas de manejo y conservación de suelos.

Reconversión de usos de zonas para la agricultura a zonas protegidas para captación de agua.

- Mejorar las prácticas agropecuarias.
- Impulsar estrategias para mejorar la educación, cultura de protección y conocimiento ambiental.
- Invitar a que el sector educativo ofrezca planes y programas de estudio más pertinentes con el entorno y los requerimientos básicos de la sociedad.
- Construir infraestructura comercial.
- Industrializar productos alimenticios y convertir a la provincia polo de desarrollo de la agroindustria.
- Cambiar de modelos de producción de: Modelo “ Sembrar, producir Vender”, al modelo de transición: “ Sembrar- producir- transformar-Vender” y después al modelo, “ Vender-sembrar-producir-seguridad alimentaria-transformar-vender”

Acciones factibles de ser ejecutadas en cuatro años (corto plazo)

- Programas de capacitación y transferencia de tecnologías
- Desarrollar empresas asociativas de productos con potencialidad
- Iniciar programas de educación ambiental a todo nivel
- Conseguir altos porcentajes de aceptación de buenas prácticas ganaderas
- Desarrollar las actividades eco turístico y turismo científico.

Acciones de acuerdo a dimensiones territoriales

Dimensión Económica - Productiva

- Aumentar la productividad agropecuaria
- Impulsar acciones para tener una Parroquia competitiva
- Aumentar puestos de trabajo

- Innovar tecnologías de agroindustrias con potencialidad
- Pasar de Organización campesina a Empresarial
- Utilizar estrategias y conocimientos de la economía ambiental

Dimensión Social- cultural

- Garantizar la seguridad alimentaria
- Involucrar al sector educativo en el desarrollo parroquial
- Fortalecer, capacitar y mejorar el liderazgo de Recintos
- Aumentar la producción y diversificación de productos para la alimentación de la familia.

Dimensión Ambiental

- Reconversión de zonas agropecuarias a zonas agroforestales
- Disminuir Contaminación de gases y ruido
- Cuidar y manejar fuentes de agua
- Orientar la producción en base al manejo racional de recursos naturales.

Dimensión Político -Institucional

- Mantener la alineación con Plan Nacional del Buen Vivir.
- Fortalecer la Unidad y la gestión de la Parroquial.
- Implementar un Modelo de Gestión Parroquial para ejecutar Agenda.
- Crear un tejido social fuerte que se haya identificado con la parroquia.
- Mantener y hacer crecer las relaciones con el Gobierno provincial, Gobierno Municipal.
- Crear comité de gestión para el desarrollo.
- Poner en funcionamiento de Observatorio de la Comunidad.

4.25. Análisis FODA

4.25.1. FODA

Para conocer más a fondo la situación real de la Pre parroquia Nuevo Israel, se realizó el diagnóstico de la zona, contando con la participación de sus pobladores. La matriz FODA nos muestra lo siguiente:

Tabla No. 51
Foda

FORTALEZAS	DEBILIDADES
<ul style="list-style-type: none"> • Clima Agradable • Temperatura Agradable • Gran capacidad de producción • Fácil acceso al centro poblado de la pre parroquia. • Suelos alta mente productivos • Recursos naturales existentes 	<ul style="list-style-type: none"> • Poco apoyo por parte de entidades del gobiernos • Falta de un estudio detallado de la zona. • Falta de tecnologías • Vías en mal estado • No tienen organización de la pre parroquia • Poca colaboración para socializar problemas de la pre parroquia.
OPORTUNIDADES	AMENAZAS
<ul style="list-style-type: none"> • Apertura de nuevos mercados • Crédito para el desarrollo socioeconómico • Agenda de desarrollo productivo • Aplicación del Plan de Ordenamiento Territorial y del Plan del Buen vivir establecido por los Gobiernos seccional y nacional respectivamente. 	<ul style="list-style-type: none"> • Calentamiento global • Incremento de la contaminación al medio ambiente. • Fenómenos naturales • Competencia tomando en cuenta la producción de zonas aledañas ajenas al sector. • Mal uso de pesticidas.

Fuente: Investigación de campo

Elaborado por: Neycy Jara Z.

4.26. Análisis de Involucrados

De los datos recogidos en el diagnóstico participativo, es importante destacar que las organizaciones funcionales más visibles, que muestran un importante proceso organizativo y que tiene incidencia directa en zona son:

Tabla N° 52
Análisis de Involucrados

INSTITUCIÓN	Problemas Restricciones	Potencialidades	Recursos y mandatos
ESTADO			
Junta Parroquial	Falta de organización entre los presidentes de cada recinto. Falta de trabajo en equipo	Presidente joven Líder con Visión de Futuro Infraestructura Relaciones buenas con el GPSDT	Administrar políticamente la Parroquia Promover el desarrollo económico, social y ambiental de la parroquia Charlas de motivación para el trabajo en equipo
Municipio	Débil acercamiento con la parroquia Múltiples problemas en el casco urbano impide atención a parroquias rurales	Interés por el desarrollo de parroquias rurales Equipos técnicos de Desarrollo de la comunidad	Presupuesto estatal Infraestructura de servicios Maquinaria y equipo caminero Cumplir con la ciudadanía parroquial
Gobierno Provincial	Se encuentran trabajando con el GPSDT en algunas obras, los moradores de cada recinto no están de acuerdo q les toque poner a ellos la mano de obra para adquirir las obras del GPSDT en los recintos aledaños	Decisión política de apoyo a la parroquia Los Presidentes de las Juntas son los Consejeros Equipo técnico joven Sistemas de Información Plan de Ordenamiento Territorial	Desarrollo económico del Sector Rural Nuevas competencias Agropecuarias, turismo, gestión ambiental, riego. Equipo caminero nuevo Agenda de Desarrollo Provincial
Dirección de turismo	Poco preocupación en la zona turística de parte de del GPSDT	Los dueños de los balnearios han hecho todo lo posible para tener un lugar turismo pero el poco desinterés de las autoridades no ayudan a mejorarlo	Desarrollo turístico.
MAGAP	Poco apoyo a la zona.	Decisión política de	Desarrollo

		apoyo a la parroquia	Agropecuario.
Subcentro de Salud Nuevo Israel	Poco personal Falta equipamiento Poca Infraestructura	Personal calificado con experiencia Mística para ayudar y atender al público Apoyo en emergencia	Velar por la salud de la ciudadanía
Junta de agua	Solo funciona cuando se le necesita. Falta de estudios en el agua para conocer si esta apta para el consumo humano.	Tiene un buen poder de convocatoria	Administrar los recurso hídricos Controlar caudales de fuentes de agua

Fuente: Investigación de campo

Elaborado por: Neycy Jara Z.

4.27. Plan Estratégico 2012 – 2016

4.27.1. Misión

Somos una pre parroquia unida, comprometida con el desarrollo y crecimiento de nuestra zona para la obtención de obras y beneficios para la comunidad, estimulando al sector educativo para que sea parte del desarrollo conjunto de la zona.

4.27.2. Visión

Nuevo Israel en el 2016 será una Parroquia unida, productiva y con un alto nivel competitivo en la Provincia Santo Domingo de los Tsáchilas.

4.27.3. Valores Parroquiales

- **Valores.-** Los valores serán empleados para el crecimiento de nuestro pre parroquia para el desarrollo de la comunidad.
- **Respeto.-** Toda persona tiene derecho al respeto sin discriminación de clase social.

- **Solidaridad.**-Ser solidario con quien más lo necesite, eso nos demuestras los valores aprendidos en nuestro hogar y ejemplo para nuestros hijos.
- **Honradez.**-Hacer las cosas de la mejor manera, para que el pueblo pueda confiar ente, tanto sus ilusiones como sus recursos son sagrados y fomentar el crecimiento de la pre parroquia.
- **Puntualidad.**- Ser puntual habla mucho de ti mismo quien llega temprano a una reunión, da a conocer que estas muy interesado en el tema a tratar.
- **Compromiso.**- Es hacer valer tu palabra sin necesidad de un papel firmado y hacerse escuchar y cumplir todo lo dicho, dialogar al máximo, conversar y entendernos.
- **Justicia.**-Ser justo en la lucha por alcanzar lo que nos proponemos en estos cuatro años seremos parciales en la valoración de todos los conciudadanos.

4.27.4. Objetivos Estratégicos

- Impulsar el comercio de productos agropecuarios.
- Impulsar la industrialización de la producción del plátano.
- Salvar y conservar la naturaleza, manteniendo un ambiente sano que garantice la calidad de vida a la pre parroquia
- Implementar actividades que promuevan el desarrollo turístico en la comunidad.
- Impulsar al desarrollo de actividades comerciales para que la pre parroquia tenga un mejor desarrollo económico.

4.27.5. Ejes de la Agenda.

- Productividad
- Competitividad
- Mejoramiento vial
- Mejoramiento de servicios básicos
- Impulso al turismo
- Conservación del medio ambiente.

4.28. Políticas Objetivos y Estrategias

Objetivo 1.- Productividad en el comercio de los productos agropecuarios.

Política 1.-Promover la asociatividad de los productores.

Estrategias 1.- Capacitar a los productores para el debido cuidado de sus productos.

Objetivo 2.- Mejorar la competitividad de la industrialización de la producción del plátano.

Política 2.- Mejorar las actividades económicas de los productores.

Estrategias 2:

- Dar capacitación sobre una adecuada explotación de recursos.
- Motivar a productores a la industrialización de su producto.

Objetivo 3.- Salvar y conservar la naturaleza, manteniendo un ambiente sano que garantice la calidad de vida a la pre parroquia

Política 3.-Realizar inspecciones a la empresa para saber donde están depositando sus pesticidas.

Estrategias 3:

- Establecer normas de gestión ambiental.
- Solicitar y gestionar obras de Agua potable, alcantarillado, y recolección de basura.
- Concientizar a la población sobre los efectos de la contaminación.

Objetivo 4.- Implementar actividades que promuevan el desarrollo turístico en la comunidad.

Política 4.- Impulsar al turismo.

Estrategias 4.- Realizar campañas de marketing en todo el sector turístico de la pre parroquia.

Objetivo 5.- Impulsar al desarrollo de actividades comerciales para que la pre parroquia tenga un mejor desarrollo económico.

Política 5.- Poseer lugares comerciales promoviendo la actividad comercial y empresarial.

Estrategia 5:

- Promoción y publicidad en las actividades comerciales.
- Identificar y capacitar a los posibles líderes del sector comercial.

4.29. Políticas Transversales

- Negociar y promocionar provincial y regionalmente los productos de la parroquia.
- Velar por el cumplimiento de los estatutos, normas y planes estratégicos de la comuna.
- Elaboración anual de proyectos para el beneficio de la comuna.
- Promocionar los productos de la comuna.
- Fomentar técnicas de calidad en los productos que se oferta.

4.30. Programa de Inversiones.

Tabla N° 53

4.30.1. Plan de Capacitación en el Mejoramiento de la Calidad de Producción y Productividad.

PROYECTO	DESCRIPCIÓN
1. Nombre del proyecto	Plan Anual de capacitación orientado al mejoramiento de la calidad de producción y productividad.
2. Ámbito	Provincia: Santo Domingo de Los Tsáchilas Pre Parroquia Nuevo Israel
3. Tipo de proyecto	Proyecto de mejoramiento productivo.
4. Nivel de avance de la formulación	Idea avanzada
5. El problema	En las zona rurales de Santo Domingo en la actualidad se cuenta con deficientes niveles de productividad y la producción existente es de baja calidad, problemas que han impedido un crecimiento organizacional y económico adecuado y continuo de las zonas, estos problemas es posibles solucionarlos a mediano y largo plazo, mediante capacitaciones direccionadas a un buen manejo de las áreas de producción, a un buen manejo de costos de producción, destinadas a implementar cadenas de valor dirigidas y administradas por la comunidad. Por lo tanto el presente proyecto está orientado a formar
	A los miembros de estas asociaciones en el tema antes enunciados.
6. Objetivo General	Desarrollar en los productores de la pre parroquia métodos y técnicas contables, técnicas de producción y metodologías en cadenas de valor que permitan establecer costos de producción, incrementar la productividad agrícola y mejorar el manejo productivo.
7. Objetivos específicos	<ul style="list-style-type: none"> - Capacitar a las familias productoras de plátano, malanga, piña, maracuyá, yuca y cacao de la pre parroquia Las Delicias técnicas en el mejoramiento de producción. - Implementar talleres en cadenas de valor las cuales permitirán establecer los costos de producción en la pre parroquia Nuevo Israel
8. Beneficiarios	Familias productoras de plátano, malanga, piña, maracuyá, yuca y cacao de la Pre parroquia Nuevo Israel
9. Duración	2 meses

<p>10. Descripción de componentes</p>	<p>Componente 1: Capacitación</p> <p>i) <u>Objetivo</u> Capacitar a las familias productoras de plátano, malanga, piña, maracuyá, yuca y cacao para dar a conocer la productividad agrícola de la zona y la importancia del desarrollo productivo de la misma.</p> <p>ii) <u>Actividades principales</u></p> <ul style="list-style-type: none"> - Capacitación a familias en mejoramiento productivo. - Ampliar los conocimientos productivos en las familias productoras de plátano, malanga, piña, maracuyá, yuca y cacao. <p>iii) <u>Recursos necesarios</u></p> <ul style="list-style-type: none"> - Ingeniera (o) Agropecuario. - Fincas productoras para hacer estudios de producción. - Auditorio para impartir la capacitación. <p>iv) <u>Resultados esperados</u></p> <ul style="list-style-type: none"> - Familias de pequeñas fincas capacitadas e incentivadas en el mejoramiento productivo. 																				
	<ul style="list-style-type: none"> - Familias con nuevas técnicas orientadas a la producción de calidad. 																				
<p>11. Costo estimado de formulación del proyecto</p>	<table border="1" data-bbox="740 1025 1327 1406"> <thead> <tr> <th>Categoría de gastos</th> <th>TOTAL</th> <th>Proyecto</th> <th>GPSDT/ Otros</th> </tr> </thead> <tbody> <tr> <td>Elaboración de línea base y formulación del Proyecto</td> <td>4500</td> <td>3000</td> <td>1500</td> </tr> <tr> <td>Movilización</td> <td>500</td> <td></td> <td>500</td> </tr> <tr> <td>Materiales y logística</td> <td>200</td> <td></td> <td>200</td> </tr> <tr> <td>Total</td> <td>5200</td> <td>3000</td> <td>2200</td> </tr> </tbody> </table>	Categoría de gastos	TOTAL	Proyecto	GPSDT/ Otros	Elaboración de línea base y formulación del Proyecto	4500	3000	1500	Movilización	500		500	Materiales y logística	200		200	Total	5200	3000	2200
Categoría de gastos	TOTAL	Proyecto	GPSDT/ Otros																		
Elaboración de línea base y formulación del Proyecto	4500	3000	1500																		
Movilización	500		500																		
Materiales y logística	200		200																		
Total	5200	3000	2200																		
<p>12. Costo estimado para la ejecución del proyecto</p>	<table border="1" data-bbox="679 1485 1391 1998"> <thead> <tr> <th>Categoría de gastos</th> <th>TOTAL</th> <th>Proyecto</th> <th>Otros</th> </tr> </thead> <tbody> <tr> <td colspan="4">Componente 1</td> </tr> <tr> <td>- Identificación y socialización del proyecto a familias productoras</td> <td>300</td> <td>300</td> <td></td> </tr> <tr> <td>- Capacitación a familias en desarrollo productivo y técnicas de producción</td> <td>5000</td> <td>5000</td> <td></td> </tr> <tr> <td>- Levantamiento de</td> <td>500</td> <td>500</td> <td></td> </tr> </tbody> </table>	Categoría de gastos	TOTAL	Proyecto	Otros	Componente 1				- Identificación y socialización del proyecto a familias productoras	300	300		- Capacitación a familias en desarrollo productivo y técnicas de producción	5000	5000		- Levantamiento de	500	500	
Categoría de gastos	TOTAL	Proyecto	Otros																		
Componente 1																					
- Identificación y socialización del proyecto a familias productoras	300	300																			
- Capacitación a familias en desarrollo productivo y técnicas de producción	5000	5000																			
- Levantamiento de	500	500																			

	la información según zonas de desarrollo y producción agrícola y ganadera			
	TOTAL:	5800	5800	
13. Resultados Esperados	<ul style="list-style-type: none"> - Familias de pequeñas fincas capacitadas e incentivadas en el desarrollo económico productivo. - Familias con conocimientos amplios en producción. - Familias con productos de calidad que adquieran competencia en la zona. - Producción factible para ser comercializada en la zona por su calidad. 			

Fuente: Investigación de campo

Elaborado por: Neycy Jara

4.30.2. Proyecto de Turismo Rural en la Parroquia Nuevo Israel

Tabla N° 54

Perfil Proyecto de Turismo Rural en la Parroquia Nuevo Israel.

PROYECTO	DESCRIPCIÓN
1. Nombre del proyecto	Posicionamiento y mejoramiento de los Complejos Turísticos existentes de Nuevo Israel.
2. Ámbito	Parroquial
3. Tipo de proyecto	Desarrollo Turístico
4. Nivel de avance de la formulación	Inicial
5. El problema	<p>Actualmente en Nuevo Israel existen tres complejos turísticos, los cuales han venido funcionando con normalidad y bajo la administración de capitales privados y sin el apoyo informativo de las autoridades de la zona.</p> <p>Considerando la tendencia gubernamental del buen vivir y los incentivos por conocer las zonas de distracción y esparcimiento que desea implementar el gobierno central a través de los constantes feriados, se hace necesario que para incrementar el turismo en la zona, acto que a su vez contribuiría con el mejoramiento vial, desarrollo de ideas productivas o emprendimientos de diferente tendencia mercantil, se hace necesario presentar un proyecto que</p>
	Contribuya a considerar a Nuevo Israel como destino turístico a este complejo deportivo.
6. Objetivo General	Establecer una propuesta de desarrollo y mejoramiento turístico de la zona de Nuevo Israel, con la finalidad de fomentar el crecimiento turístico y económico de la zona.

7. Objetivos específicos	<ul style="list-style-type: none"> • Promover el adcentamiento de las vías de acceso al único centro turístico de la zona, mediante la implementación de mingas comunitarias promovidas por el jefe político de la zona. • Establecer zonas de visita turística, con la finalidad de impulsar nuevas alternativas de ingreso para los moradores de las zonas turísticas actuales. • Establecer talleres informativos de las zonas turísticas establecidas, para que toda la población de Nuevo Israel conozcan sus fortalezas turísticas y las formas de contribuir al mejoramiento.
8. Beneficiarios	<p>Directos: Todas las familias de la Parroquia (recintos y asentamientos)</p> <p>Indirectos: 300 familias de las zonas cercanas que asisten regularmente a los balnearios.</p>
9. Duración	1 año
10. Descripción de componentes	<p><u>Componente 1</u></p> <ul style="list-style-type: none"> • Objetivo: Promover el adcentamiento de las vías de acceso al único centro turístico de la zona, mediante la implementación de mingas comunitarias promovidas por el jefe político de la zona. <p><u>Actividades Principales</u></p> <ul style="list-style-type: none"> • Reuniones entre el jefe político y las familias de las vías principales de acceso. • Establecer costos de las actividades de limpieza para las vías principales. • Elaborar cronogramas de limpieza de acuerdo a tiempos y forma establecida de actividad. • Gestionar colaboración del Municipio de Santo Domingo para la
	<ul style="list-style-type: none"> • utilización de maquinaria necesaria para la recolección de escombros recogidos en la limpieza. <p><u>Recursos Necesarios</u></p> <ul style="list-style-type: none"> • Moradores de las vías principales. • Jefe Político de la zona • Maquinaria de limpieza del Municipio de la ciudad. <p>Componente 2</p> <p>Objetivo</p> <ul style="list-style-type: none"> • Establecer zonas de visita turística, con la finalidad de impulsar nuevas alternativas de ingreso para los moradores de las zonas establecidas. <p>Actividades principales</p> <ul style="list-style-type: none"> • Reuniones entre Directiva de la zona y representantes de barrios.

	<ul style="list-style-type: none"> • Listar todas las zonas turísticas existentes en Nuevo Israel. • Socializar entre los habitantes las zonas escogidas como de desarrollo turístico. • Establecer focos de mejoramiento de las zonas consideradas para desarrollo turísticos. • Establecer necesidades de satisfacción turística para desarrollarlas o implementarlas en las zonas escogidas para este tema. <p><u>Recursos necesarios</u></p> <ul style="list-style-type: none"> • Moradores de las zonas establecidas como turísticas. • Jefe Político de la zona • Departamento de Desarrollo Turístico del Municipio de Santo Domingo 																
	<p><u>Componente 3</u> Establecer talleres informativos de las zonas turísticas establecidas, para que toda la población de Nuevo Israel conozca sus fortalezas turísticas y las formas de contribuir al mejoramiento. .</p> <p><u>Actividades principales</u></p> <ul style="list-style-type: none"> • Elaborar trípticos publicitarios de las zonas turísticas establecidas • Establecer un cronograma de talleres informativos para los pobladores de la zona. • Nombrar colaboradores de información para cada zona seleccionada • Establecer acciones de seguimiento y mejora para cada zona seleccionada. <p><u>Recursos necesarios</u></p> <ul style="list-style-type: none"> • Jefe Político de la zona • Toda la población de la zona • Departamento de desarrollo Turístico del Municipio de Santo Domingo • Materiales promocionales 																
<p>11. Costo estimado de formulación del proyecto</p>	<table border="1"> <thead> <tr> <th>Categoría de gasto</th> <th>TOTAL</th> <th>Parroquia</th> <th>Involucrados</th> </tr> </thead> <tbody> <tr> <td>Elaboración de proyecto</td> <td>1500</td> <td>1200</td> <td>300</td> </tr> <tr> <td>Movilización consultor</td> <td>300</td> <td>300</td> <td></td> </tr> <tr> <td>Materiales y logística</td> <td>200</td> <td>200</td> <td></td> </tr> </tbody> </table>	Categoría de gasto	TOTAL	Parroquia	Involucrados	Elaboración de proyecto	1500	1200	300	Movilización consultor	300	300		Materiales y logística	200	200	
Categoría de gasto	TOTAL	Parroquia	Involucrados														
Elaboración de proyecto	1500	1200	300														
Movilización consultor	300	300															
Materiales y logística	200	200															

	TOTAL	2000	1700	300
12. Costo estimado para la ejecución del proyecto	Categoría de gastos / Componentes	TOTAL	PARROQUIA	OTROS
	Componente 1			
	<ul style="list-style-type: none"> Reuniones entre el jefe político y las familias de las vías principales de acceso. 	0		
	<ul style="list-style-type: none"> Establecer costos de las actividades de limpieza para las vías principales. 	0		
	<ul style="list-style-type: none"> Elaborar cronogramas de limpieza de acuerdo a tiempos y forma establecida de actividad 	200		
	<ul style="list-style-type: none"> Gestionar colaboración del Municipio de Santo Domingo para la utilización de maquinaria necesaria para la recolección de escombros recogidos en la limpieza. 	100		

	Componente 2			
	<ul style="list-style-type: none"> • Reuniones entre Directiva de la zona y representantes de barrios. 	0		
	<ul style="list-style-type: none"> • Listar posibles zonas turísticas Nuevo Israel. 	0		
	<ul style="list-style-type: none"> • Socializar entre los habitantes las zonas escogidas como de desarrollo turístico. 	500		
	<ul style="list-style-type: none"> • Establecer focos de mejoramiento de las zonas consideradas para desarrollo turísticos. 	0		
	<ul style="list-style-type: none"> • Establecer necesidades de satisfacción turística para desarrollarlas o implementarlas en las zonas escogidas para este tema 	300		
	Componente 3			
	<ul style="list-style-type: none"> • Elaborar trípticos publicitarios de las zonas turísticas establecidas 	600		

	<ul style="list-style-type: none"> • Establecer un cronograma de talleres informativos para los pobladores de la zona. 	200		
	<ul style="list-style-type: none"> • Nombrar colaboradores de información para cada zona seleccionada 	0		
	<ul style="list-style-type: none"> • Establecer acciones de seguimiento y mejora para cada zona seleccionada 	200		
	TOTAL	2.100		
13. Resultados	<ul style="list-style-type: none"> • Familias adoptan conciencia turística • Mejoramiento de las vías de acceso • Mejoramiento de la productividad de la zona • Familias capacitadas en tareas de información turística 			

Fuente: Investigación de campo

Elaborado por: Neycy Jara

CAPÍTULO V

5. CONCLUSIONES Y RECOMENDACIONES

5.1. Conclusiones

- De acuerdo a las visitas y las encuestas se ha percibido que en la pre parroquia Nuevo Israel, existe poco compañerismo, unión en la directiva y presidentes de cada recintos, esto ha ocasionado que la pre parroquia no avance en cuanto a las obras y en su desarrollo económico.
- Nuevo Israel, es una pre parroquia que debido a una mala organización de los miembros administrativos, presidentes de cada pre parroquias y por falta de apoyo de entidades gubernamentales no está clara su delimitación territorial, esto hace que el interés que existe en los habitantes de formar una parroquia más de la provincia Santo Domingo se retrase.
- Nuevo Israel, requiere mejoras en servicio de alcantarillo y a alumbrado público en los recinto más cercanos al centro poblado, estos son unos de los problemas primordiales que afectan a la salud de los habitantes y ha generado un aumento de la inseguridad en la población.
- Los productores de Nuevo Israel no reciben capacitaciones que les permitan mejorar su productividad, esto ha disminuido la calidad de sus productos y la competitividad con la producción de otros recintos lo que a su vez ha generado un retraso del avance económico general y sostenible e individual.
- El sistema vial de la pre parroquia se encuentra totalmente descuidado a excepción de la vía principal, por lo tanto se hace necesario el apoyo de los entes gubernamentales y provinciales, que contribuyan al desarrollo productivo y turístico de la comunidad.

- En los Complejos de la Pre Parroquia Nuevo Israel les hace falta mejorar el atractivo turístico existente; los que tienen carecen de muchos servicios necesarios para la comunidad, con el escaso y limitado esfuerzo de sus propietarios han mejorado, pero por la falta de apoyo de miembros de la comunidad y entidades gubernamentales este no aporta como centros turísticos con el desarrollo económico de la comunidad.

5.2. Recomendaciones

- Entregar a las entidades gubernamentales esta propuesta de investigación participativa, la cual está orientada a la búsqueda de beneficios de la pre parroquia y así ellos avancen en su desarrollo económico, productivo, turístico, educativo y de salud.
- Las personas que forman parte de la directiva de la pre parroquia Nuevo Israel, deben hacer alianzas estratégicas entre organizaciones, asistir a las charlas que están brindando el GPSD, para mejorar su trabajo en equipo, fomentar la unión entre presidente de cada recinto para que puedan plantear metas que beneficien al desarrollo económico de la pre parroquia.
- Los presidentes de cada recinto deben unirse para poner su queja en el Ministerio de Medio Ambiente para poder mejorar los daños que están teniendo de medio ambiente entre los recintos afectados por daños de contaminación de las industrias.
- Establecer convenios entre directivos de la comunidad con entidades Públicas (Municipio, Cámara de Turismo, Gobierno provincial) y (Universidades) para dar capacitaciones en el ámbito productivo a sus habitantes así como la contribución al mejoramiento turístico de la pre parroquia.
- Entregar la Agenda de Desarrollo Económico Productivo a la directiva de la Pre Parroquia Nuevo Israel, para que con este documento se promueva el desarrollo educativo, además se pueda definir sus límites geográficos y a su vez ya poder ser una Parroquia de Santo Domingo.

5.3. Bibliografía

1. Agenda de Desarrollo Económico Productivo de “SANTO DOMINGO”.
2. Documento Base gobierno provincial “SANTO DOMINGO”.
3. ECONOMIA Y NEGOCIOS. Economía, pobreza y ética. Impuestos América Latina desconoce lo que sucede en el mundo. SOCIALISMO del siglo XXI.
4. ECON. MENESES Álvarez Edilberto MGCP.
5. Plan Nacional del Buen Vivir 2009-2013.
6. Plan General del desarrollo provincial Tomo II
7. POT PROV. STO. DGO. (Documento preliminar no publicado 2009).
8. STONER Janes A...F.
9. TROMPSON Strickland Administración estratégica. Conceptos y casos 11a Edición.
10. <http://www.zonaeconomica.com/concepto-desarrollo>.
11. <http://www.definicionabc.com/general/desarrollo.php>.
12. <http://www.definicionabc.com/economia/produccion.php>.
13. <http://www.mitecnologico.com/Main/DefinicionProduccionYProductividad>.
14. <http://www.gestiopolis.com/canales/gerencial/articulos/no%2011/pnbasica.htm>.
15. <http://www.unctad.org/templates/Page.asp?intItemID=3820&lang=3>.
16. <http://www.definicion.org/politica-social/>.
17. <http://www.definicion.org/politica-social/>.
18. http://www.terra.cl/finanzas/index.cfm?pag=ahorro&id_reg=393831.
19. http://www.franklintempleton.com.es/spain/jsp_cm/guide/glossary_p.jsp.
20. <http://www.educarchile.cl/Portal.Base/Web/VerContenido.aspx?ID=133423>.
21. <http://www.gbmarketingcr.net/p3.html>.
22. <http://www.eumed.net/cursecon/dic/bzm/p/itica.htm>.
23. <http://www.expoknews.com/2009/08/20/%C2%BFque-es-la-inversion-social/>.
24. http://www.prohumana.cl/index.php?option=com_content&task=view&id=2029&Itemid=90.
25. <http://www.eumed.net/libros/2007a/232/1d.htm>.
26. <http://definicion.de/produccion/>.
27. <http://innovadora2006.blogspot.com/2006/10/grupo-c-la-planificacion-en-el-sector.html>.

28. [http://es.wikipedia.org/wiki/Producci%C3%B3n_\(econom%C3%ADa\)](http://es.wikipedia.org/wiki/Producci%C3%B3n_(econom%C3%ADa)).
29. <http://es.wikipedia.org/wiki/Planificaci%C3%B3n>.
30. http://es.wikipedia.org/wiki/Desarrollo_rural.
31. http://es.wikipedia.org/wiki/Desarrollo_econ%C3%B3mico.

5.4. Anexos

Anexo N° 1
Junta de Mejoras de Nuevo Israel

JUNTA DE MEJORAS
“NUEVO ISRAEL”

Acuerdo Ministerial N° 000981 de enero de 1993
Recinto Nuevo Israel Km. 21 de la Vía a Chone Santo Domingo de los Colorados-
Ecuador

INFORME DE LABORES

Este informe se basa en las actividades cumplidas por el Directorio sus comisiones y las Directivas de las diferentes comunidades que conforman la Pre- Parroquia de Nuevo Israel, en el año 2005 y parte de año 2004.

Detallamos a continuación las actividades cumplidas enmarcadas en varios aspectos, siendo estos los siguientes:

EDUCACIÓN

En las 28 Escuelas y recintos que conforman la Parroquia de Nuevo Israel se han cumplido las siguientes actividades:

INFRAESTRUCTURA.-

COMUNIDAD	ESCUELA	OBRAS
Santa Cecilia del Pupusà	Vasco Núñez de Balboa	- Construcción de aula con mobiliario - Construcción de baterías sanitarias - Cambio de cubierta en dos aulas. no
Guichipe	Julio Moreno Espinosa	- Cambio de cubiertas en la vivienda del profesor. no
San Juan	República de Canadá	- Cambio de cubierta en el aula principal de la Escuela
La Alegría	La Alegría	- Cambio de cubierta. - Dotación de juegos infantiles.
Nuevo Israel	Jorge Washington	- Cambio de cubierta en dos aulas.
Numancia	Francisco Guarderas Pérez	- Cambio de cubierta en un aula.
San Pablo del Copal	S/N: de San Pablo del Copal	- Cambio de cubierta en un aula. no
El Copal	Arturo Montesinos Malo	- Cambio de cubierta en un aula. no

Anexo N° 2

Programa de mejoras en Escuelas

MATERIAL DIDACTICO.- Para 2°, 3° y 4° años de básica.

- Escuela Jorge Washington.
- Escuela Augusto Solórzano Constantine
- Escuela La Alegría.
- Escuela Julio Moreno Espinosa.
- Carlos Manuel Murrieta.

RINCONES DE ESTUDIO.-

Escuelas:

- José Modesto Espinosa.
- Cose Orozco.
- Flavio Alfaro.
- Julio Moreno Espinosa.
- Acuerdo de Cartagena.

MINIBIBLIOTECAS.-

Escuelas:

- Luis Ulpiano de la Torre
- Carlos Manuel Murrieta.

MATERIAL BIBLIOGRÁFICO.-PROGRAMA “SILABAS”

Programa de dotación de libros para todas las 28 escuelas de la Pre- parroquia Nuevo Israel.

PROGRAMA DE ALFABETIZACIÓN “YO SI PUEDO”.-

Programa que se lleva a cabo con seis puntos de Alfabetización en los siguientes Recintos de la Pre- Parroquia Nuevo Israel:

- Dos puntos de alfabetización en el Centro Poblado de Nuevo Israel.
- Un punto de alfabetización en el Recinto “El Jordán”.
- Un punto de alfabetización en el Recinto San Juan.
- Un punto de alfabetización en el Recinto “Santa Cecilia del Pupusà”.
- Un punto de alfabetización en el Recinto “Asociación Agrícola Las Delicias” (por abrir).

MOBILIARIO.-

En las Escuelas:

- Manuel Marcillo Chica del Recinto Aso. Agrícola Las Delicias.
- Escuela José Alfredo Llerena del Recinto Avispa Chila.
- República de Canadá del Recinto San Juan.

- Colegio “Prócer Manuel Quiroga”. Del Centro poblado de Nuevo Israel.
- Academia de Corte y confección “Darío Kanyat” del Centro Poblado de Las Delicias.

Anexo N° 3
Archivos de la pre parroquia Nuevo Israel “Diagnostico Situacional

DIAGNÓSTICO SITUACIONAL

1.1 Datos Demográficos

Nuevo Israel y sus recintos están asentados en un terreno agrícola por excelencia en sus cuatro puntos cardinales, tierras con vitalidad suficiente para la reproducción agrícola, terreno no muy quebrado y plano en la mayoría de su territorio.

Está ocupado por habitantes de diferentes provincias del Ecuador que vinieron a causa de la sequía que sacudió al país durante los años 60-70, principalmente de Manabí, Loja, Bolívar, Carchi, Cotopaxi y Tungurahua, entre otros que se asentaron por diferentes causas.

Ubicación: La parroquia Nuevo Israel se encuentra ubicada en la provincia Tsáchila, cantón Santo Domingo.

Límites: Norte: Parroquia San Jacinto del Búa; Sur con la parroquia Puerto Limón; Este hasta el km 11 de la vía de Santo Domingo; Oeste hasta el km 27.5 de la vía al Carmen

Superficie: 175 Km²

Hectáreas: 43 ciento poblado

Clima: Tropical y cálido, se encuentra supeditado a la existencia de dos estaciones bien diferenciadas: invierno y verano, con una temperatura de 28 y 32 grados. El periodo invernal se inicia en los últimos días de Diciembre y concluye en el mes de Mayo, que es el más caluroso se caracteriza por un aumento de temperatura. El periodo de verano empieza a partir de Junio hasta Diciembre.

Fecha de Fundación: En 1988 se crea la parroquia eclesiástica Cristo Rey. Se crea la parroquia el 10 de mayo de 1991

N° de Habitantes: 8064 => 2001

Densidad Poblacional: 67 hab/ km²

Principal Rio: Cajones

Anexo N°4

Archivos de la pre parroquia Nuevo Israel Referente Histórico

Interpretación: El gráfico muestra que existen 4045 mujeres y 4019 hombres dando así una totalidad de población de 8064 habitantes. La pirámide poblacional de Nuevo Israel muestra que la población es joven y que existe un mayor número de habitantes entre 5-35 años, mientras que entre 60-80 años existe una mínima parte de la población

1.3 REFERENTE HISTÓRICO

La recopilación oral, escrita realizada a través del director de la escuela Jorge Washington Lic. Gandy Medina ex presidente de la comunidad Nuevo Israel, nos permite conocer el proceso de colonización de este rico sector productivo. El testimonio ha sido transcrito como fue recopilado.

En el año de 1967 se originó peleas por límites entre Manabí y Pichincha, hubo hechos de sangre, el Gobierno a través de un decreto dijo que se diera 40 hectáreas para Pichincha se denominó el "Nuevo Carmen" las personas no estuvieron conformes y lo denominaron cooperativa "Dignidad y Justicia".

- **Miguel Huera (1930-1940)**

En el km 21 de la vía Chone era una guardarraya, un camino de herradura; en la Gerdiz era una zona pantosa, montaña, selva virgen.

Desde el kilómetro 17 hasta el 22, margen derecho, tenía un dueño el doctor José María Ayora, quien repartió a sus hijos la propiedad. Luego le compraron a la hija del Doctor, Beatriz Ayora pedazos, además retaceado compraron algunos terrenos. Del margen izquierdo, era dueño el coronel Filemón Borja y después fueron vendiendo lotes los que tenían de 50 hectáreas a 2000 metros dentro de ambos márgenes.

El Sr. Bautista Huera era entusiasta; ayudo a gestionar la primera escuela, que era de paja. El primer profesor fue Cervio Tulio Rosero. Al poco tiempo se sumó la señorita Hilda Trujillo. En el tiempo del doctor José María Velazco Ibarra, se logró la denominación de una escuela fiscal, después de que donaron los terrenos los señores Humberto Moreira y Jesús Cedeño. En el río cajones, había un campamento de donde sacaban el lastre para la carretera, quisieron formar la comuna Carchense José Castro, Pio Guazapas y otros habitantes.

- **Jovino Vega**

Anexo N° 5

Archivos de la pre parroquia Nuevo Israel Referente Histórico

Uno de los primeros habitantes fundadores de este recinto, venido a estas tierras desde la provincia de LOJA ; había un campamento de obras públicas que estaba construyendo la carretera Chone y le llamaban el kilómetro 21 de la vía Chone en el cual vivían los señores Humberto Moreira y Jesús Cedeño, Luis Cruz, Rosa Toral, Gustavo López, Bautista Huera, Miguel Huera, de lo que hoy es el colegio.

Se Solicitaron 4000 hectáreas, luego tomo el nombre de Libertad Lojana. Que avanzaba desde el kilómetro 11 hasta el kilómetro 26 sin pasarse el límite de la provincia de Pichincha hacia el margen derecho, hasta el Agua Clara por un lado, y hasta Avispachila por el otro extremo así quedo protegido el terreno.

Los señores Humberto Moreira y Jesús Cedeño donaron hectáreas entre los dos para construir y abrir una escuela en este sitio, denominado kilometro21.

- **Año 1967, enero 10**

Tras el problema limítrofe entre Manabí y Pichincha y de acuerdo con las resoluciones de las jurisdicciones de esa provincia se conformó un hito en el kilómetro 27.5 (actualmente, recinto Las Delicias) de la carretera que conduce de Santo Domingo de los Colorados a Chóne así como a otros linderos detallados en la resolución.

- **Año 1967, junio 10**

En esta fecha se inicia el asentamiento del actual centro poblado Nuevo Israel. La asamblea nacional constituyente procede a dictar otra resolución en la que acuerda la cooperación económica del estado para el reasentamiento de los habitantes que no quieran depender de la provincia de Manabí.

Con estos antecedentes, el estado procede a una expropiación, mediante un acuerdo del Ministerio del Gobierno en el que se aprueba la declaración de utilidad pública de 45 hectáreas de terrenos situadas en el kilómetro 21 de la vía a Chone para el reasentamiento de los moradores del Carmen que desean seguir dependiendo de Santo Domingo de los Colorados.

- **Santo Intriago (año 1967)**

Anexo N° 6

Archivos de la pre parroquia Nuevo Israel Referente Histórico

Después de varios acontecimientos graves y sangrientos, los señores León García y Raúl Landeta y 256 familias procedieron a asentarse en donde el consejo municipal les asignó los terrenos. Esa zona es el centro poblado de Nuevo Israel.

Dos años después del asentamiento, el 11 de julio de 1969, se celebró por primera vez la fiesta de la comunidad. Con el paso del tiempo, poco a poco van apareciendo grupos que se organizan con diferentes nombres. Se forman la Cooperativa Dignidad y justicia (año 1972) y el Comité El Nuevo Carmen.

Como resultado de los problemas de organización, va tomando fuerza el nombre Nuevo Israel que concilia, en cierta forma, las diferencias, y la cooperativa se consolida en su administración.

En el año de 1988, se crea la parroquia eclesiástica Cristo Rey, con sede en el centro poblado.¹

Actualmente se encuentra presidido por el Sr. Napoleón Vélez quien trabaja por el bienestar de la pre parroquia

1.4 CARACTERÍSTICAS SOCIOECONÓMICAS

La mayor parte de los habitantes se dedica a la agricultura y ganadería una minoría comercio informal, y otros son trabajadores jornaleros en las fincas y haciendas del lugar. El medio ambiente está destruido. La actividad agrícola y ganadera es baja. No existe un programa de comercialización de los productos, no hay apoyo para la conformación de microempresas productivas.

1.5 ESTABLECIMIENTOS EDUCATIVOS

Establecimientos Educativos

Tabla N° 2

JARDINES:
Jardín de Infantes Nuevo Israel

¹ Archivos de la comunidad de Nuevo Israel, Sr. Gandy Medina Director Esc. Jorge Washington, 2011.

Anexo N° 7
Revista de la comunidad de la Escuela Jorge Washington


LA ESCUELA "JORGE WASHINGTON"

BREVE HISTORIA .- La escuela "Jorge Washington" empezó a funcionar como particular sin nombre en 1953 en terrenos donados por los Sres. Humberto Moreira y Jesús Cedeño Jervis en un área de un cuarto de hectárea.



El gestor de la creación de este plantel fue el Sr. José Jovino Vega Fierro, oriundo de Malacatos, provincia de Loja, quien llegara por estas tierras en el año 1953. Inmediatamente se preocupa por la educación de sus hijos por lo que ve la necesidad de una escuela, así y de inmediato empieza las gestiones tendientes a

conseguir este objetivo, pues no quería que sus hijos fueran analfabetos. Así, luego de varios viajes a la ciudad de Quito, logra la fiscalización de la Escuela Sin Nombre de Nuevo Israel, en febrero de 1954. El primer año escolar como escuela del estado inició en mayo del mismo año. Este caballero, gestor de la educación en esta comunidad, nació el 27 de noviembre de 1920. Sus padres fueron don Lino Vega y la señora Mercedes Fierro. A sus 83 años, se siente muy feliz de haber logrado este sueño.



Inauguración de la Escuela fiscal mixta sin nombre Nuevo Israel - 1954

Se actualiza el funcionamiento de la Escuela Fiscal Mixta "Jorge Washington" de Nuevo Israel perteneciente Cantón Santo Domingo de los Colorados, Provincia de Pichincha, mediante el Acuerdo N° 023 emitido por la Dirección Provincial de Educación de Pichincha el 20 de Mayo de 1997. Actualmente este establecimiento es la sede de la Red Educativa Nuevo Israel.



NUESTRO ENTORNO

El Parque y la Iglesia de Nuevo Israel

6.- ¿Cuáles son los tipos de servicio básicos que dispone la vivienda?

Luz

Agua

Teléfono

Alcantarillado

7.- ¿Qué tipo de insumo usted utiliza?

8.- ¿Cual es el nivel de seguridad?

Alta

Media

Baja

9.- ¿Su barrio cuenta con alumbrado público?

Si

No

10.- ¿A qué recinto pertenece?

Anexo N° 9
Encuesta dirigida a propietarios de balnearios de nuevo Israel



UNIVERSIDAD TECNOLÓGICA EQUINOCCIAL
Extensión Santo Domingo

Encuesta

1.- ¿Cuál es la capacidad instalada del local?

- Football Básquet Vóley Indor Bar
 Hospedaje P. Bailey Piscina

2.- ¿Cuales son los días de atención?

- Todos los días Fines de semana

3.- ¿Cuál es el promedio semanal de turistas que atiende?

- 1-10 11-20 21-30 31-40 41 a más

4.- ¿Cuáles son los productos o servicios que presta su negocio?

- Bebidas Comida rápida Licores
 Golosinas Entradas Almuerzo

Otros _____

5.- ¿Han aumentado o disminuido los visitantes en su local en los últimos años?

- Aumentado Disminuido Constante

6.- ¿En qué mes del año tiene temporada alta o baja?

7.- ¿Cuáles son los problemas de la zona turística?

- Vías de acceso Inseguridad Insalubridad F. Publicidad
 F. Señalización Turística F. Capacitación Turística

8.- ¿Estaría usted dispuesto a mejorar su establecimiento?

- Si No

Anexo N° 10
Reunión con los presidentes de cada recinto



Anexo N° 11
Tabulación de encuestas



Anexo N° 12
Agenda para el desarrollo económico productivo GPSDT



2009

AGENDA PARA EL DESARROLLO ECONÓMICO
PRODUCTIVO DE LA PROVINCIA DE SANTO
DOMINGO DE LOS TSÁCHILAS

FIPAD
FUNDACIÓN INVESTIGACIÓN Y
PROMOCIÓN PARA EL
DESARROLLO

Dr. Edgar Ávalos Viteri

Coordinador General

02/03/2009

Anexo N° 13
Plan Nacional del Buen Vivir



Construyendo un Estado
Plurinacional e Intercultural

Anexo N° 14
Plan de ordenamiento Territorial

**PLAN DE ORDENAMIENTO
TERRITORIAL DE LA
PROVINCIA DE SANTO
DOMINGO DE LOS TSÁCHILAS**

**PROPUESTA TERRITORIAL
PROVINCIAL**


Realizado para:
Gobierno Provincial de
Santo Domingo de los Tsáchilas



Realizado por:
Geografía Planificación y
Desarrollo Cía. Ltda.

GeoPlaDes
Geografía, Planificación y Desarrollo

Anexo N° 15
Plan General del desarrollo Provincial Tomo II



Anexo N° 16
Matriz de datos obtenidos de los recintos de la pre parroquia Nuevo Israel
RECINTOS DE NUEVO ISRAEL

RECINTO	EL Cisne	a Esperanza	EL Vergel	La Alegria	Primavera	Guichipe	Miraflores	Avispachila	15-Abril	Lib. Lojan	EL Jordan	Santa Lucía
1¿ Qué tipo de vivienda tiene ?												
Caña	0	0	0	0	0	0	0	0	1	0	1	0
Madera	2	3	2	0	1	2	1	3	1	9	7	2
Cemento	26	14	9	4	5	5	9	9	20	11	36	47
2¿ Conoce de algún centro turístico?												
Si	22	17	10	4	6	2	10	12	17	13	36	45
No	6	0	1	0	0	5	0	0	4	7	8	4
3¿ Cómo Se llama el Centro Turístico ?												
Floresta	12	11	5	4	5	2	7	6	7	10	20	27
Las Palmas	10	6	5	1	1	0	3	5	9	5	13	14
3Hermanos	0	0	3	0	0	0	0	2	2	0	3	6
4¿Cuál es su actividad Económica ?												
Agrícola	13	12	9	4	2	1	9	9	10	15	18	24
Ganadera	3	3	2	0	0	2	1	1	4	4	6	4
Comercial	6	0	0	0	0	0	0	1	4	4	4	7
Jornalero	6	2	0	0	4	4	0	1	3	5	16	14
5 ¿ Qué Produce?												
Plátano	14	32	19	6	4	3	14	14	29	15	35	39
Malanga	7	0	1	1	0	0	2	2	10	3	10	35
Piña	4	6	5	1	0	0	0	0	5	5	20	3
Maracuyá	27	1	0	0	0	0	0	2	2	1	10	12
Yuca	7	4	0	0	0	0	0	0	3	5	4	19
Cacao	1	1	1	0	1	1	1	2	5	3	3	5
Tiene Ganado	5	12	4	0	0	0	2	2	18	0	9	2
6¿ Conoce recurso naturales de la zona ?												
Si	0	0	0	0	0	0	0	0	0	0	0	0
No	28	17	11	4	6	7	10	12	21	20	44	49

Anexo N° 17
Matriz de datos obtenidos de los recintos de la pre parroquia Nuevo Israel

RECINTOS DE NUEVO ISRAEL

RECINTO	EL Cisne	La Esperanza	EL Vergel	La Alegria	Primavera	Guichipe	Miraflores	Avispachila	15-Abril	Lib. Lojana	EL Jordan	Santa Lucía
7¿Qué nivel de contaminación tiene?												
Alta	0	1	0	0	0	2	0	1	2	3	0	0
Media	28	16	11	4	6	5	10	11	19	12	41	49
Baja	0	0	0	0	0	0	0	0	0	5	3	0
8¿Qué tipo servicio básico cuenta?												
Luz	28	17	11	4	6	7	10	12	21	20	44	49
Agua	28	17	11	4	6	7	10	12	21	20	44	49
Teléfono	5	0	0	0	0	0	0	0	4	0	6	3
Alcantarillado	11	0	3	0	0	0	0	0	6	0	10	12
9¿Qué tipo de insumos usted utiliza?												
Glifosato	7	9	3	4	6	1	4	6	6	12	8	13
Abono	11	5	6	4	6	1	4	4	7	13	9	13
Uria	2	4	3	0	0	0	3	4	0	4	6	4
Muriato	2	2	1	0	0	0	0	4	0	2	1	1
Fertilizantes	1	0	1	0	0	0	0	1	4	2	0	1
Arrasador	0	2	2	0	0	0	0	0	0	0	0	0
En la ganadería												
Melaza	2	5	5	0	0	2	1	1	1	0	5	2
Sal	2	6	6	0	0	2	1	1	2	0	2	2
Pastilla de cuajo	2	4	4	0	0	0	1	1	2	0	2	1
10¿Cuál es el nivel de seguridad?												
Alta	1	7	0	0	2	0	0	0	0	5	2	0
Media	27	10	11	4	4	7	10	11	19	15	41	49
Baja	0	0	0	0	0	0	0	1	2	0	1	0
11¿su barío cuenta con alumbrado ?												
SI	24	0	2	0	0	0	0	2	21	0	22	47
No	4	17	8	4	6	7	10	10	0	20	22	2
Total de encuestas de cada recinto	28	17	10	4	6	7	10	21	21	20	44	49