



UNIVERSIDAD TECNOLÓGICA EQUINOCCIAL

FACULTAD DE TURISMO, HOTELERÍA Y GASTRONOMIA

CARRERA DE TURISMO Y PRESERVACIÓN AMBIENTAL

TESIS PREVIA A LA OBTENCIÓN DEL TÍTULO DE INGENIERA EN TURISMO Y
PRESERVACIÓN AMBIENTAL

TEMA:

“PROPUESTA PARA EL DESARROLLO DE TURISMO COMUNITARIO EN
LAS COMUNIDADES INDÍGENAS DE CHUMILLOS UBICADAS EN EL
CANTÓN CAYAMBE”.

AUTORA:

MARTHA ISABEL GORDÓN CASANOVA

DIRECTORA:

ING. BERTHA MARINA ANDRADE PALACIOS, MSC

QUITO- ECUADOR

2015

CERTIFICADO DE AUTORÍA DE LA TESIS

Del contenido del presente trabajo se responsabiliza la autora.

MARTHA ISABEL GORDÓN CASANOVA

C.I. 1723228829

CERTIFICACIÓN

Certifico que la Propuesta para el Desarrollo del Turismo Comunitario en las Comunidades Indígenas de Chumillos ubicadas en el cantón Cayambe ha sido elaborada íntegramente por la autora Martha Isabel Gordón Casanova, bajo mi dirección.

.....
ING.BERTHA MARINA ANDRADE PALACIOS, MSC

DIRECTORA DE TESIS

DEDICATORIA

A mis padres por el amor incondicional que me han dado, por cada día luchar para darme el estudio, por no dejarme caer en los momentos más difíciles y por estar presentes en todo momento.

A mi hijo por ser mi inspiración y mis ganas de superación cada día, por brindarle el mejor ejemplo y enseñarle a luchar por sus sueños.

A mi Virgencita del Quinche que me permitió levantarme en los peores momentos que una madre puede tener.

A mi hijito que no pude conocer, que se me fue tan pequeñito, que hoy es un angelito que está en el cielo cuidándonos.

A toda mi familia y a mi marido que siempre estuvieron apoyándome.

Gracias a todos.

AGRADECIMIENTO

A Dios y a mi Virgencita por darme la oportunidad de superación y ver reflejado lo que antes fue un sueño hoy es una realidad.

Agradezco a todos mis profesores que durante mi trayecto estudiantil me brindaron sus enseñanzas, conocimientos, valores, permitiéndome ser una buena profesional.

A mi padre en especial que siempre fue el motor para continuar y llegar al final.

A los habitantes de las comunidades de Chumillos quienes me brindaron el apoyo y el tiempo para realizar mi investigación.

A mi directora de Tesis Berthita que me brindo el tiempo para poder terminar mi tesis.

A mi profe Ximenita Aguirre a quien recuerdo con mucho cariño, porque fue la mejor profesora y persona que me apoyó en un momento difícil para seguir estudiando.

Y a todas las personas que confiaron en mí.

Gracias a todos

ISABEL GORDÓN

INDICE

I. TEMA:	I
II. PLANTEAMIENTO DEL PROBLEMA.....	I
III. DELIMITACION DEL TEMA	II
IV. PLANTEAMIENTOS DE OBJETIVOS	II
V. JUSTIFICACION E IMPORTANCIA.....	II
VI. METODOLOGÍA DE LA INVESTIGACIÓN	III
MÉTODOS DE INVESTIGACIÓN	III
TÉCNICAS DE INVESTIGACIÓN	III
CAPÍTULO I	1
MARCO REFERENCIAL	1
1.1. MARCO TEÓRICO.....	1
1.1.1. Turismo y Desarrollo Sostenible	1
1.1.2. Turismo Sostenible	2
1.1.3. Turismo Comunitario.....	2
1.1.4. PLANDETUR (Plan Estratégico de Desarrollo de Turismo Sostenible para Ecuador) ..	3
1.2. MARCO LEGAL	4
1.2.1. Constitución De La Republica De Ecuador	4
1.2.2. Ministerio De Turismo	4
1.2.3. Ley de Turismo	5
1.2.4. Actividades Turísticas y de Quienes Las Ejercen	6
1.2.5. Reglamento para el turismo comunitario.....	7
1.3. MARCO CONCEPTUAL	10
CAPÍTULO II	14
2. DIAGNÓSTICO DEL ÁREA DE ESTUDIO	14
2.1. PROVINCIA DE PICHINCHA	14
2.1.1. Ubicación.....	14
2.1.2. Extensión.....	14

2.1.3. Límites	14
2.1.4. Capital	14
2.1.5. Clima	14
2.1.6. Hidrografía	15
2.1.7. Orografía	16
2.1.8. Población.....	16
2.1.9. Aspecto Socio Económico.....	17
2.1.10. Red Vial de la Provincia de Pichincha	18
2.1.11. Aspecto Turístico.....	18
2.1.12. División política de la Provincia	19
2.2. CANTÓN CAYAMBE.....	20
2.2.1. Ubicación:.....	20
2.2.2. Extensión:.....	20
2.2.3. Límites:.....	20
2.2.4. Clima:	21
2.2.5. Hidrografía	21
2.2.6. Orografía:	21
2.2.7. Antecedentes Históricos.....	21
2.2.8. Población:.....	23
2.2.9. Aspecto Socio Económico.....	24
2.2.10. Red Vial del Cantón	24
2.2.11. Atractivos Turísticos	26
2.2.12. División Política:	29
2.3. PARROQUIA DE CANGAHUA.....	30
2.3.1. Ubicación.....	30
2.3.2. Extensión:.....	30
2.3.3. Límites	30
2.3.4. Clima:	31
2.3.5. Flora	32
2.3.6. Fauna.....	32
2.3.7. Antecedentes Históricos.....	33
2.3.8. Población.....	33
2.3.9. Aspecto Socio Económico.....	34

2.3.10. Infraestructura de Cangahua	34
2.3.11. Seguridad	35
2.3.12. Red Vial	36
2.3.13. Sistema de Transporte.....	37
2.3.14. Organización.....	37
2.3.15. Análisis Turístico.....	38
2.3.16. División Política	39
2.4. COMUNIDADES INDÍGENAS DE CHUMILLOS	39
2.4.1. Ubicación.....	39
2.4.2. Extensión	39
2.4.3. Límites	39
2.4.4. Clima	40
2.4.5. Hidrografía	40
2.4.6. Flora	40
2.4.7. Fauna.....	41
2.4.8. Antecedentes históricos:.....	41
2.4.9. Población.....	42
2.4.10. Idioma	42
2.4.11. Aspecto Socio Económico	42
2.4.12. Viviendas:.....	43
2.4.13. Red Vial de las Comunidades.....	43
2.4.14. Servicios básicos.....	44
2.4.15. Educación	44
2.4.16. Organización:.....	45
2.5. ATRACTIVOS TURÍSTICOS DE CHUMILLOS	47
2.5.1. Atractivos Naturales	50
2.5.2. Atractivos culturales.....	54
CAPÍTULO III	61
3. ESTUDIO DE MERCADO.....	61
3.1. Objetivo General	61
3.2. Objetivos específicos.....	61
3.3. Metodología.....	61
3.4. Instrumentos de Investigación	62

3.5. Cálculo de la Muestra de la Oferta	62
3.5.1. OFERTA.....	62
Pregunta 1: Género	64
Pregunta 2: Edad	64
Pregunta 3: Ocupación	65
Pregunta 4: Educación.....	66
3.5.2. ESTUDIO DE LA DEMANDA	80
3.5.3. Inferencia de la muestra para el cálculo de la demanda potencia	94
3.6. MATRIZ FODA DE LAS COMUNIDADES DE CHUMILLOS	96
CAPÍTULO IV	98
4. PROPUESTA DE DESARROLLO DE TURISMO COMUNITARIO.....	98
4.1. Macro Localización	98
4.2. Micro Localización	99
4.3. Introducción	99
4.4. Justificación	99
4.5. Misión	99
4.6. Visión.....	100
4.7. Objetivos	100
4.7.1. Objetivo General	100
4.7.2. Objetivos Específicos	100
4.8. Programas y Actividades	101
4.8.1. Programa de Capacitaciones	102
4.8.2. Adecuaciones para alojamiento y alimentación en la casa comunal	106
4.8.3. Planificación de Servicios Turísticos	109
4.8.4. Elaboración de Paquetes Turísticos	115
4.8.5. Propuesta de Promoción	131
CAPÍTULO V	134
5. ANÁLISIS FINANCIERO.....	134
5.1. Inversión.....	134
5.2. Costos y Ventas	136
5.3. Tabla de Amortización.....	138
5.4. Sueldos y Salarios	140
5.5. Proyección de Ventas y Gastos.....	141

5.5.1. Ventas	141
5.5.2. Costos.....	141
5.6. Balance de Pérdidas y Ganancias	142
5.7. Presupuesto de capital	145
5.8. Evaluación Financiera.....	146
5.8.1. Criterios de Evaluación	146
CAPÍTULO VI	148
6. ANÁLISIS AMBIENTAL Y SOCIAL.....	148
Introducción	148
6.1. Objetivo del Estudio Ambiental.....	148
6.2. Marco Legal e Institucional	148
6.3. Regularización Ambiental.....	154
6.4. Categorización del proyecto.....	154
6.5. Identificación de problemas ambientales en la comunidad	154
6.6. Problemas Ambientales Relacionados con el proyecto	155
6.7. Recomendaciones para reducir los Impactos Ambientales	155
6.7.1. Manejo de desechos.....	155
6.7.2. Reciclaje	156
6.7.3. Cuidado del Agua.....	156
6.7.4. Protección del Suelo	156
6.7.5. Conservación de la Flora y Fauna	157
6.8. Impacto Social	158
Conclusiones y Recomendaciones.....	160
Bibliografía.....	163
Anexos.....	165

ÍNDICE DE TABLAS

Tabla 1. Hidrografía de Pichincha.....	15
Tabla 2. Orografía de Pichincha.....	16
Tabla 3. Población de Pichincha	16
Tabla 4. Distribución de la población de Pichincha por grupo étnico.....	17

Tabla 5. Rama de Actividad por Grupo de Género	17
Tabla 6. Cantones de Pichincha	19
Tabla 7. Habitantes del Cantón Cayambe.....	23
Tabla 8. Distribución de la población por etnia.....	23
Tabla 9. Rama de Actividad	24
Tabla 10. Vías de Cayambe.....	24
Tabla 11. Atractivos Turísticos de Cayambe.....	26
Tabla 12. Parroquias del Cantón Cayambe.....	29
Tabla 13. Especies de Flora.....	32
Tabla 14. Fauna de Cangahua	32
Tabla 15. Población según género.....	33
Tabla 16. Actividades económicas de Cangahua.....	34
Tabla 17. Servicios Básicos de Cangahua	34
Tabla 18. Red Vial de la Parroquia	36
Tabla 19. Vías de Ingreso y Salida.....	36
Tabla 20. Transportes de servicio.....	37
Tabla 21. Atractivos Turísticos de la Parroquia de Cangahua.....	38
Tabla 22. Usos de flora Nativa de Chumillos	40
Tabla 23. Fauna Silvestre y Domestica	41
Tabla 24. Aspecto Socio Económico de Chumillos.....	43
Tabla 25. Escuelas de Chumillos.....	44
Tabla 26. Jerarquización de los atractivos Turísticos	47
Tabla 27. Clasificación de los atractivos turísticos.....	49
Tabla 28. Atractivos con características Paisajísticas	50
Tabla 29. Calendario de Fiestas en Chumillos	58
Tabla 30. Gastronomía Típica de Chumillos	60
Tabla 31. Género	64
Tabla 32. Edad.....	64
Tabla 33. Ocupación.....	65
Tabla 34. Educación	66
Tabla 35. Usted vive en la comunidad de Chumillos	67
Tabla 36. Servicios que disponen las viviendas	68
Tabla 37. Disponibilidad de implementar alojamiento y alimentación	69
Tabla 38. Disposición para brindar alojamiento y alimentación en la vivienda.....	69
Tabla 39. Tipo de Vivienda	70
Tabla 40. Dispone de terreno.....	71
Tabla 41. Los cultivos que posee	72
Tabla 42. Dispone de animales?.....	73
Tabla 43. Animales que posee.....	73
Tabla 44. Disposición para alquilar caballos.....	74
Tabla 45. Objetos ancestrales que disponen.....	75
Tabla 46. Disposición para participar en el Turismo Comunitario	76
Tabla 47. Actividades para el desarrollo del Turismo Comunitario	77

Tabla 48. Permitiría usted que en un terreno comunal se realicen programas agrícolas para la participación de las visitas turísticas?	78
Tabla 49. Participacion en capacitaciones	78
Tabla 50. Género Turistas	81
Tabla 51. Edad Turistas	81
Tabla 52. Nacionalidad	82
Tabla 53. Procedencia de extranjeros	83
Tabla 54. Conoce acerca del Turismo Comunitario	84
Tabla 55. Ha visitado alguna comunidad donde realicen turismo comunitario?.....	84
Tabla 56. Ha escuchado o conoce las comunidades de Chumillos en la parroquia Cangahua?.	85
Tabla 57. Le gustaría conocer los atractivos con los que cuenta las comunidades de Chumillos?	86
Tabla 58. Atractivos de Preferencia	86
Tabla 59. Actividades de Preferencia	87
Tabla 60. Que servicios utilizaría al visitar la comunidad?	88
Tabla 61. Le gustaría degustar la comida típica de la comunidad ?	89
Tabla 62. Generalmente en compañía de quien le gustaría realizar el turismo comunitario? ..	90
Tabla 63. Disponibilidad de pago por un día de permanencia en la comunidad	91
Tabla 64. Ingreso de Turistas en Cayambe	92
Tabla 65. Ingreso de Turistas en el Quinche.....	92
Tabla 66. Sumatoria de los turistas que llegan a Cayambe y El Quinche.....	93
Tabla 67. Demanda potencial.....	94
Tabla 68. Resultado de la Demanda Insatisfecha Actual	95
Tabla 69. FODA Turístico de Chumillos.....	96
Tabla 70. Módulos de capacitación en Chumillos	102
Tabla 71. Módulo de Organización Comunitaria	103
Tabla 72. Módulo de Recursos Humanos	104
Tabla 73. Módulo de Servicios Turísticos	105
Tabla 74. Adecuaciones de alojamiento y alimentación en la casa comunal	107
Tabla 75. Servicios turísticos	109
Tabla 76. Servicio de Alojamiento	109
Tabla 77. Propuesta de Menú Típico	110
Tabla 78. Propuesta de Actividades Recreativas	112
Tabla 79. Cabalgatas	112
Tabla 80. Caminatas	113
Tabla 81. Actividades de Agroturismo.....	113
Tabla 82. Actividades de Convivencia	114
Tabla 83. Artesanías	114
Tabla 84. Paquete Turístico 1	122
Tabla 85. Paquete Turístico 2	123
Tabla 86. Paquete Turístico 3	124
Tabla 87. Paquete Turístico 4	125
Tabla 88. Paquete Turístico 5	126

Tabla 89. Paquete Turístico 6	128
Tabla 90. Paquete Turístico 7	129
Tabla 91. Paquete Turístico 8	130
Tabla 92. Inversión de la comunidad de Chumillos	134
Tabla 93. Detalle de la inversión	135
Tabla 94. Precio de Costo y Venta de Productos a Ofertarse	136
Tabla 95. Costo y Venta por Desayuno.....	137
Tabla 96. Costo y Venta por Almuerzos.....	137
Tabla 97. Costo Y Venta por Merienda.....	137
Tabla 98. Venta y Costo por Hospedaje	137
Tabla 99. Costo y Venta por Actividad.....	138
Tabla 100. Costo y Venta por cabalgatas	138
Tabla 101. Tabla de Amortización	138
Tabla 102. Balance de personal.....	140
Tabla 103. Balance de Personal por año	140
Tabla 104. Proyección de Ventas	141
Tabla 105. Proyección de costos	141
Tabla 106. Balance de pérdidas y ganancias	142
Tabla 107. Balance de Situación.....	143
Tabla 108. Depreciaciones	144
Tabla 109. Presupuesto de Capital	145
Tabla 110. Evaluación del proyecto Turismo Comunitario	147

INDICE DE GRAFICOS

Gráfico 1. Mapa Vial de Pichincha	18
Gráfico 2. Ubicación de Cayambe	20
Gráfico 3. Mapa Vial de Cayambe	25
Gráfico 4. Rutas Turísticas de Cayambe	28
Gráfico 5. Parroquias de Cayambe	29
Gráfico 6. Parroquia Cangahua	30
Gráfico 7. Ubicación de las escuelas de Chumillos	45
Gráfico 8. Organigrama Estructural de Chumillos Alto	46
Gráfico 9. Organigrama Estructural de Chumillos Central	46
Gráfico 10. Pregunta 1	64
Gráfico 11. Pregunta 2	65
Gráfico 12. Pregunta 3	66
Gráfico 13. Pregunta 4	66
Gráfico 14. Pregunta 5	67
Gráfico 15. Pregunta 6	68
Gráfico 16. Pregunta 7	69

Gráfico 17. Pregunta 8	70
Gráfico 18. Pregunta 9	71
Gráfico 19. Pregunta 10	71
Gráfico 20. Pregunta 11	72
Gráfico 21. Pregunta 12	73
Gráfico 22. Pregunta 13	74
Gráfico 23. Pregunta 14	75
Gráfico 24. Pregunta 15	75
Gráfico 25. Pregunta 16	76
Gráfico 26. Pregunta 17	77
Gráfico 27. Pregunta 18	78
Gráfico 28. Pregunta 19	79
Gráfico 29. Pregunta 1 Demanda	81
Gráfico 30. Pregunta 2 Demanda	82
Gráfico 31. Pregunta 3 Demanda	82
Gráfico 32. Pregunta 4 Demanda	83
Gráfico 33. Pregunta 5 Demanda	84
Gráfico 34. Pregunta 6 Demanda	84
Gráfico 35. Pregunta 7 Demanda	85
Gráfico 36. Pregunta 8 Demanda	86
Gráfico 37. Pregunta 9 Demanda	87
Gráfico 38. Pregunta 10 Demanda	88
Gráfico 39. Pregunta 11 Demanda	89
Gráfico 40. Pregunta 12 Demanda	89
Gráfico 41. Pregunta 13 Demanda	90
Gráfico 42. Pregunta 14 Demanda	91
Gráfico 43. Ubicación del Proyecto	98
Gráfico 44. Propuesta de Diseño para la casa comunal	108
Gráfico 45. Diseño de entradas a los atractivos	115
Gráfico 46. Mapa Vial y Turístico de Chumillos	116
Gráfico 47. Rutas turísticas en Chumillos Alto.....	117
Gráfico 48. Ruta Quitoloma.....	119
Gráfico 49. Ruta Agroturismo Chumillos Central.....	120
Gráfico 50. Slogan de Chumillos.....	131
Gráfico 51. Diseño del Triptico	132
Gráfico 52. Facebook	133
Gráfico 53. Compost.....	155

INTRODUCCIÓN

El presente trabajo presenta una propuesta para el desarrollo de Turismo Comunitario en las comunidades indígenas de Chumillos ubicadas en el Cantón Cayambe, que será una alternativa para diversificar las actividades contribuyentes a mejorar su calidad de vida.

Se desarrolla en seis capítulos:

El primero: comprende el Marco Referencial, Legal y Conceptual con la fundamentación para el desarrollo de la presente propuesta.

El segundo: presenta el diagnóstico general del área de estudio, donde habitan las comunidades indígenas de Chumillos.

El tercero: se refiere a la investigación de campo, mediante la utilización de encuestas a la oferta, representada por los comuneros, y la demanda representada por los turistas, cuyos resultados manifiestan el interés en el desarrollo del turismo comunitario.

El cuarto: propone el desarrollo del turismo comunitario con la planificación correspondiente a adecuaciones para la oferta de servicios de alojamiento, alimentación y recreación con la intervención directa de la comunidad.

El quinto: describe el estudio económico del proyecto, y la factibilidad del mismo.

El sexto: analiza el estudio ambiental y las leyes vigentes para el buen manejo de los recursos, así como la implementación de medidas para mitigar los impactos ambientales, logrando realizar un turismo sostenible y amigable con el ambiente.

Finalmente, se exponen las conclusiones y recomendaciones.

I. TEMA:

“PROPUESTA PARA EL DESARROLLO DE TURISMO COMUNITARIO EN LAS COMUNIDADES INDÍGENAS DE CHUMILLOS UBICADAS EN EL CANTÓN CAYAMBE”.

II. PLANTEAMIENTO DEL PROBLEMA

Las comunidades indígenas en el Ecuador se han ido desarrollando en los últimos años mediante las actividades turísticas como generadoras de ingresos en la economía, las comunidades en su mayoría cuentan con recursos de suma importancia como son los recursos culturales y naturales para el desarrollo adecuado del turismo.

La parroquia de Cangahua, en donde habita las comunidades de Chumillos, es un lugar netamente agrícola y ganadero, por lo cual la actividad turística deja de ser una actividad importante para el sector, sin embargo en las comunidades mencionadas se ha evidenciado emprendimientos hacia el turismo comunitario que han tenido resultados no favorables por el desconocimiento en el área turística y el sistema de manejo.

Las comunidades indígenas de Chumillos disponen de atractivos naturales y culturales como Quitoloma, y actividades agrícolas para participar con los turistas.

La presente propuesta se elabora con la finalidad de desarrollar el turismo comunitario en Chumillos a través de los atractivos culturales y naturales que posee el territorio.

III. DELIMITACION DEL TEMA

La investigación se encuentra delimitada dentro del territorio geográfico del cantón Cayambe, específicamente las comunidades indígenas de Chumillos, donde el objeto de estudio estará enmarcado en desarrollar una propuesta de desarrollo de turismo comunitario.

IV. PLANTEAMIENTOS DE OBJETIVOS

a) Objetivo General

Realizar una propuesta para el desarrollo de Turismo Comunitario en las comunidades indígenas de Chumillos ubicadas en el Cantón Cayambe.

b) Objetivos Específicos:

- Realizar el Diagnóstico Situacional de las comunidades de Chumillos.
- Conocer los atractivos de las comunidades de Chumillos.
- Elaborar un estudio de mercado para conocer la demanda y oferta turística de la comunidad.
- Realizar una propuesta de desarrollo turístico comunitario en Chumillos.

V. JUSTIFICACION E IMPORTANCIA

Los comuneros de Chumillos desarrollan actividades agrícolas por disponer de tierras con sembríos y ganadería, así como atractivos turísticos y la voluntad de sus miembros para desarrollar el turismo comunitario.

Lo que les permitirá la creación de puestos de empleo y un ingreso económico adicional que ayudara a superar su nivel de vida.

Para los turistas, el presente estudio se justifica precisamente en la necesidad de desarrollo de turismo comunitario que les brinde las oportunidades de conocer atractivos y realizar actividades turísticas en conjunto con los habitantes de la zona y así contribuir en el desarrollo turístico de la comunidad indígena de Chumillos.

VI. METODOLOGÍA DE LA INVESTIGACIÓN

MÉTODOS DE INVESTIGACIÓN

- Método Deductivo

La comunidad de Chumillos posee espacios agrícolas y ganaderos, animales menores, recursos y atractivos turísticos por tanto, se puede desarrollar Turismo Comunitario.

- Método Inductivo

Se aplicó el método inductivo en la comunidad de Chumillos, desde la pequeña producción de cultivos y crianza de animales hasta la producción agrícola de toda la comunidad, así como las actividades diarias de las familias, a las actividades de toda la comunidad.

TÉCNICAS DE INVESTIGACIÓN

- Encuestas

Se aplicó encuestas a los diferentes turistas en el Cantón Quito y Cayambe y a las comunidades de Chumillos.

- **Entrevistas**

Las entrevistas se realizaron a las autoridades de Cayambe, Cangahua y Chumillos. Los entrevistados fueron:

- Eduardo Castro (Jefe de Cultura de Cayambe)
- Andrés Landeta (Dirección de Turismo de Cayambe)
- Edwin Pilca (Vicepresidente de Cangahua y delegado de Turismo)
- Manuel Cobacango (Presidente Chumillos Alto)
- Francisco Pillajo (Presidente Chumillos Central)

- **Observación de campo**

Se realizaron visitas de observación a los atractivos turísticos, a las familias de los comuneros, al desarrollo de actividades agrícolas y ganaderas.

Las observaciones de campo en la comunidad de Chumillos Alto se las realizo con:

- Andrés Landeta (Dirección de Turismo de Cayambe)
- Alexandra Carrera (Consejo Provincial de Pichincha, oficina de Turismo Comunitario)

CAPÍTULO I

MARCO REFERENCIAL

1.1. MARCO TEÓRICO

La actividad turística se ha convertido en una fuente de ingresos económicos en varios sectores del Ecuador. Los atractivos turísticos que han sido explotados se ven beneficiados por la afluencia de turistas ya sean nacionales o extranjeros.

En Chumillos se ha involucrado desarrollos turísticos comunitarios que benefician a sus pobladores. Las comunidades tienen recursos y atractivos turísticos que pueden ser explotados.

1.1.1. Turismo y Desarrollo Sostenible

Según la Organización Mundial de Turismo (OMT, 2001) “El Turismo comprende las actividades que realizan las personas durante sus viajes y estancias en lugares distintos al de su entorno habitual, por un periodo de tiempo consecutivo menor a un año, con fines de ocio, negocios u otros motivos”.

La actividad turística va ligada al desarrollo sostenible donde se busca el aprovechamiento de los recursos naturales que posee una zona establecida, evitando poner en riesgo los recursos que pueden ser para generaciones futuras dentro de esta actividad.

La Comisión del Medio Ambiente (Comisión del Medio Ambiente y Desarrollo, 1987), define también al desarrollo sostenible como: el desarrollo que logra satisfacer las necesidades de la actualidad sin interrumpir la satisfacción de las necesidades de

generaciones futuras, por lo cual, se busca establecer políticas de conservación de los recursos para que puedan ser aprovechados en proyectos futuros.

1.1.2. Turismo Sostenible

Según La Organización Mundial de Turismo (OMT, 2001) señala al turismo sostenible como “El Turismo que tiene plenamente en cuenta las repercusiones actuales y futuras, económicas, sociales y medioambientales para satisfacer las necesidades de los visitantes, de la industria, del entorno y de las comunidades anfitrionas”.

Según la OMT (2004), los principios que definen al turismo sostenible son:

- Los recursos naturales y culturales se conservan para su uso continuado en el futuro, al tiempo que reporten beneficios;
- El desarrollo turístico se planifica y gestiona de forma que no cause problemas ambientales o socioculturales;
- Se procura mantener un elevado nivel de satisfacción de los visitantes y el destino retiene su prestigio y potencial comercial; y
- Los beneficiarios del turismo se reparten ampliamente entre toda la sociedad.

1.1.3. Turismo Comunitario

Según la Federación Plurinacional de Turismo Comunitario (FEPTCE, 2007) define como Turismo Comunitario “La actividad económica solidaria que concierne a las comunidades con los turistas desde una perspectiva intercultural, con participación consensuada de sus miembros, teniendo el manejo adecuado de los recursos naturales y la apreciación del patrimonio cultural, basados en un principio de equidad en la distribución de los beneficios generados. (FEPTCE, 2007, pág.20)

Dentro de la Agenda para Planificadores Locales, menciona que, tanto los procesos de desarrollo turístico como otras actividades productivas crecen a partir de la comunidad local, tomando al turismo como una actividad integrada social y cultural.

Por lo cual, la participación de la comunidad, dentro de estos procesos, se convierte en el principal recurso. Sus elementos: como relaciones sociales, los valores, sus creencias y estructura turística, son elementos que deberán ser aprovechados como sólidas bases para este proceso de desarrollo.

Dentro de este proceso de desarrollo no se busca tener nuevas relaciones sociales, ya que el principal objetivo es fomentar el desarrollo de su cultura y costumbres. (Turismo Sostenible y Gestión Municipal, 1999)

El Turismo Comunitario debe servir para potenciar las actividades tradicionales, con la participación de las comunidades locales, con el fin de mejorar su economía y mantener viva la cultura a la que pertenecen.

1.1.4. PLANDETUR (Plan Estratégico de Desarrollo de Turismo Sostenible para Ecuador)

El PLANDETUR 2020 es un plan de desarrollo del turismo con una visión de largo plazo hacia el año 2020, con una gestión que aporta a la inclusión y equidad social. Este plan busca desarrollar nuevos destinos y diversificar productos, ampliando la oferta turística.

Este Plan Estratégico de Desarrollo Turístico propone productos turísticos que permitan satisfacer las necesidades de los turistas actuales y potenciales aprovechando las ventajas compartidas y elementos de unicidad, en la cual las comunidades son el elemento de unicidad las cuales ofrecen experiencia memorables a través de la

convivencia e intercambio con culturales ancestrales que llevan al turista a pasar experiencias inolvidables en su estadía vivencial.

1.2. MARCO LEGAL

Para la correcta ejecución del plan de desarrollo del Turismo Comunitario en las comunidades de Chumillos se toma en cuenta el marco legal respectivo para establecer las normas a seguir:

1.2.1. Constitución De La Republica De Ecuador

La Constitución de la República del Ecuador aprobada el 28 de Septiembre del 2008 y publicada en el Registro Oficial 449, en el Capítulo Primero. Principios Fundamentales de los Elementos Constitutivos del Estado en el artículo primero el Ecuador es definido como un Estado intercultural y plurinacional.

En los artículos 56, 57, 58 y 59, del Capítulo IV, reconocen y garantizan derechos colectivos a los pueblos, comunidades, montubios, indígenas y afro ecuatorianos, los cuales forman parte del Estado Ecuatoriano.

En el Capítulo V, Artículos 84, 88, 89, se establece el concepto de participación comunitaria, la utilización de tecnologías limpias y el principio de precaución para la adopción de medidas preventivas sobre el impacto ambiental.

1.2.2. Ministerio De Turismo

Art. 15.- El Ministerio de Turismo es el organismo rector de la actividad turística ecuatoriana, con sede en la ciudad de Quito, estará dirigido por el Ministro quien tendrá entre otras las siguientes atribuciones: (MINTUR, 2008, art.15).

1. Elaborar el inventario de áreas o sitios de interés turístico y mantener actualizada la información;

2. Promover y fomentar todo tipo de turismo, especialmente receptivo y social y la ejecución de proyectos, programas y prestación de servicios complementarios con organizaciones, entidades e instituciones públicas y privadas incluyendo comunidades indígenas y campesinas en sus respectivas localidades;

3. Elaborar los planes de promoción turística nacional e internacional;

4. Calificar los proyectos turísticos

1.2.3. Ley de Turismo

Art. 1.- La presente Ley tiene por objeto determinar el marco legal que regirá para la promoción, el desarrollo y la regulación del sector turístico; las potestades del Estado y las obligaciones y derechos de los prestadores y de los usuarios. (MINTUR, 2008, pág.10).

Art. 2.- Turismo es el ejercicio de todas las actividades asociadas con el desplazamiento de personas hacia lugares distintos al de su residencia habitual; sin ánimo de radicarse permanentemente en ellos.

Art. 3.- Son principios de la actividad turística, los siguientes:

a) La iniciativa privada como pilar fundamental del sector; con su contribución mediante la inversión directa, la generación de empleo y promoción nacional e internacional;

b) La participación de los gobiernos provincial y cantonal para impulsar y apoyar el desarrollo turístico, dentro del marco de la descentralización;

c) El fomento de la infraestructura nacional y el mejoramiento de los servicios públicos básicos para garantizar la adecuada satisfacción de los turistas;

d) La conservación permanente de los recursos naturales y culturales del país; y,

e) La iniciativa y participación comunitaria indígena, campesina, montubia o afroecuatoriana, con su cultura y tradiciones preservando su identidad, protegiendo su ecosistema y participando en la prestación de servicios turísticos, en los términos previstos en esta Ley y sus reglamentos.

1.2.4. Actividades Turísticas y de Quienes Las Ejercen

Art. 5.- Se consideran actividades turísticas las desarrolladas por personas naturales o jurídicas que se dediquen a la prestación remunerada de modo habitual a una o más de las siguientes actividades:

a. Alojamiento;

b. Servicio de alimentos y bebidas;

c. Transportación,

Art. 12.- Cuando las comunidades locales organizadas y capacitadas deseen prestar servicios turísticos, recibirán del Ministerio de Turismo o sus delegados, en igualdad de condiciones todas las facilidades necesarias para el desarrollo de estas actividades, las que no tendrán exclusividad de operación en el lugar en el que presten sus servicios y se sujetarán a lo dispuesto en ésta Ley y a los reglamentos respectivos.

1.2.5. Reglamento para el turismo comunitario

Según el acuerdo Ministerial 16 en el registro oficial 154 acuerdan establecer el reglamento para centros de turismo comunitario.

Art. 2.- Los centros de turismo comunitario podrán realizar una o más de las siguientes actividades:

- Alojamiento.
- Alimentos y bebidas.
- Transportación turística.
- Operación.
- Organización de eventos.
- Congresos.
- Convenciones.

Las actividades señaladas en el presente artículo se desarrollarán exclusivamente dentro de los límites de la jurisdicción territorial de la comunidad. La Gestión de la comunidad calificada como CTC se normará dentro de la organización comunitaria y promoverá un desarrollo local justo, equitativo, responsable y sostenible; basado en la revalorización de su identidad, costumbres, tradiciones; a través de un intercambio de experiencias con visitantes, con la finalidad de ofertar servicios de calidad y mejorar las condiciones de vida de las comunidades.

Art. 3.- **Ámbito de aplicación.-** El presente reglamento rige para todas las comunidades que ejerzan o estén interesadas en ejercer actividades turísticas, previstas en el presente reglamento.

Art. 4.- Personalidad jurídica.- Los Centros de Turismo Comunitarios, CTC deberán estar constituidos como personas jurídicas, debidamente reconocidas por la autoridad pública competente.

Art. 5.- De la Gestión.- La gestión de la actividad turística corresponde a la comunidad, y como tal se procederá a su Registro en el Ministerio de Turismo, previo al inicio de su funcionamiento.

Art. 7.- Prestación directa.- Las actividades turísticas se realizarán de manera directa por la comunidad; por lo tanto, las comunidades legalmente registradas podrán comercializar los servicios turísticos autorizados en este reglamento, en la zona de su jurisdicción.

Art. 8.- Requisitos para el Registro de Turismo.- El registro de turismo como Centro de Turismo Comunitario se lo hará en la matriz o en las unidades desconcentradas en el ámbito nacional del Ministerio de Turismo, debiendo para dicho registro turístico, adjuntar los siguientes documentos:

- a) Solicitud de registro dirigida al Ministerio de Turismo en el que se indicará el o los servicios turísticos a prestar;
- b) Documento que demuestre la personalidad jurídica de la comunidad;
- c) Nombramiento que acredite la representación del peticionante;
- d) Acta de asamblea general de la comunidad en la que conste que ha decidido registrarse en el Ministerio de Turismo, con la firma de los miembros presentes;
- e) Documentos que demuestren que los responsables de los servicios a prestarse por la comunidad hayan recibido capacitación y/o formación profesional sobre turismo por un mínimo de 40 horas. Adicionalmente es necesario que el CTC entregue al

Ministerio de Turismo un documento de estructura orgánica del Centro de Turismo Comunitario;

f) Pago del valor de registro estipulado por el Ministerio de Turismo;

g) Copia certificada del registro único de contribuyentes, de la persona jurídica solicitante, en la que conste, como uno de sus objetivos la prestación de servicios turísticos; y,

h) Informe técnico que justifique la calidad comunitaria de la iniciativa que solicita el registro, expedido por la Secretaría de Pueblos, Movimientos Sociales y Participación Ciudadana.

Art. 10.- Licencia anual de funcionamiento.- La licencia anual de funcionamiento será conferida por la Municipalidad de la jurisdicción donde se encuentre el Centro Turístico Comunitario, de haberse descentralizado las competencias del Ministerio de Turismo al Municipio de la jurisdicción; caso contrario, se la expedirá en la dependencia del Ministerio de Turismo competente, adjuntado la constancia de pago de la licencia y el certificado de registro.

Art. 15.- Oferta Turística.- Las actividades turísticas comunitarias realizadas por las comunidades registradas, deberán promover y contener particularmente en su oferta turística, los recursos naturales, la preservación de la identidad cultural y la seguridad de las comunidades.

Art. 16.- Prohibición.- Prohíbese el uso de la expresión "turismo comunitario" o cualquier otra similar que induzca a la idea de la participación de la comunidad en una operación turística, a cualquier establecimiento privado. Su uso indebido será sancionado de acuerdo a la ley aplicable.

Art. 17.- Sostenibilidad ambiental.- La actividad turística comunitaria tendrá como base el respeto y preservación de los recursos naturales y culturales existentes en su territorio. En consecuencia, las comunidades crearán su propio reglamento de uso y manejo del territorio. **Art. 18.- Exclusividad.-** Los recursos naturales que han sido transformados en atractivos turísticos y que se encuentran asentados en determinado territorio comunitario que cuenta con títulos de propiedad o que se encuentra en posesión ancestral, son de uso exclusivo de ella para la operación turística. (Derecho de dominio, derecho de posesión). Si la empresa privada utiliza los recursos que se encuentran dentro del territorio comunitario deberá hacerlo previa coordinación con la comunidad.

1.3. MARCO CONCEPTUAL

- **Actividad Turística**

Son actividades turísticas las dirigidas a la prestación de servicios de alojamiento, de alimentación, entretenimiento y de mediación entre la oferta y la demanda.

- **Atractivos Turísticos**

Es todo lugar, objeto o acontecimiento capaz de generar un desplazamiento turístico.

- **Aventura**

Suceso extraño o poco frecuente que vive o presencia una persona.

- **Arqueología**

Es la ciencia que estudia los cambios que se producen en sociedades antiguas, a través de restos materiales distribuidos en el espacio y contenidos en el tiempo.

- **Área Protegida**

Área definida geográficamente que haya sido designada y regulada y administrada a fin de alcanzar objetivos específicos de conservación.

- Cayambe

Cantón perteneciente a la Provincia de Pichincha que ofrece muchos atractivos turísticos, además es uno de los cantones donde se cultiva las flores más hermosas, y posee gran riqueza gastronómica y cultural.

- Chumillos

Comunidad Indígena asentada a las faldas de los pucarás de Pambamarca.

- Conservación

Preservación del patrimonio cultural para el futuro, mantenerlo como se encuentra o rescatarlo.

- Conservación Ambiental

Acción de conservar, está ligada a comportamientos y actitudes que defienden el uso sostenible de los recursos naturales como el suelo, el agua, las plantas, animales y minerales.

- Comunidad indígena

Son poblaciones que comparten unas costumbres bien definidas, una lengua propia, concepciones e ideales, así como vestimentas comunes y un fuerte vínculo con el territorio y los recursos naturales que éste ofrece.¹

- Ecoturismo

“The International Ecotourism Society, define al ecoturismo como el viaje responsable a zonas naturales, que es respetuoso con el medio ambiente y mantiene el bienestar de la población local”.²

- Fortaleza Militar

¹ www.scielo.org.mx/

² www.ecotourism.org

Se llama fortaleza a todo punto fortificado capaz de contener la guarnición conveniente y desde el cual puede ser defendida una plaza, una puerta, un río o lugar importante.

- **Guía Nativo**

Persona que pertenece a un grupo étnico, campesino, indígena o aborígen, que posee conocimiento sobre los atractivos culturales, naturales y socio económicos autóctonos.

- **Identidad Cultural**

Es el sentimiento de identidad o pertenencia de un grupo, o de un individuo en la medida en la que él o ella es afectado por su pertenencia a tal grupo o cultura.³

- **Infraestructura Turística**

Es toda construcción de servicios para la práctica del turismo.

- **Interpretación Ambiental**

Actividad educativa orientada a revelar significados y relaciones mediante el uso de objetos originales, a través de experiencias de primera mano y medios ilustrativos.

- **Organización comunitaria**

Es aquella organización con personalidad jurídica y sin fines de lucro, que tiene por objeto representar y promover valores e intereses específicos de la comunidad.⁴

- **Pambamarca**

Construcciones que fueron diseñadas por el pueblo Cayambi como un sistema de defensa frente a la conquista de los Incas y mejorado por éstos ante la inminente presencia de los conquistadores españoles.

- **Pucará**

³ (Ballesteros & Vintimilla, Cultura, comunidad y turismo: ensayos sobre el turismo comunitario en Ecuador, 2009)

⁴ Estación Central Municipalidad, Planificación y Proyectos.

El término pucará es una palabra del idioma quechua clásico que significa fortaleza, fortificación, construcción defensiva aunque algunos investigadores entienden el término como "sitio fortificado"

- Quitoloma

Es un sitio arqueológico preincaico está construida sobre una colina de Pambamarca, en la cordillera oriental de los Andes ecuatorianos. Forma parte del Complejo arqueológico de Pambamarca y posiblemente es el más grande de la sierra norte ecuatoriana.

- Turismo

“Conjunto de técnicas y actividades encaminadas a atraer y satisfacer las necesidades y motivaciones de los turistas en sus desplazamientos vacacionales. Por extensión, organización de los medios conducentes a facilitar estos viajes. Afición a viajar por placer”.⁵

- Turismo Comunitario

“relación de la comunidad con los visitantes desde una perspectiva intercultural en el desarrollo de viajes con la participación consensuada de sus miembros, garantizando el manejo adecuado de los recursos naturales, la valorización de sus patrimonios, los derechos culturales y territoriales de las nacionalidades y pueblos para la distribución equitativa de los beneficios generados”⁶

⁵ (Montejano, Diccionario de Turismo, 1998, pág. 369)

⁶ (Ballesteros & Doris, Turismo comunitario en Ecuador: desarrollo y sostenibilidad social, 2007, pág. 13)

CAPÍTULO II

2. DIAGNÓSTICO DEL ÁREA DE ESTUDIO

El presente trabajo se desarrolla en las comunidades indígenas de Chumillos Alto y Chumillos Central pertenecientes a la parroquia Cangagua, cantón Cayambe.

2.1. PROVINCIA DE PICHINCHA

2.1.1. Ubicación

Se encuentra ubicada al norte del país, en la región geográfica conocida como Sierra.

2.1.2. Extensión

9.612 Km²

2.1.3. Límites

NORTE: Provincias de Imbabura y Esmeraldas

SUR: Provincia de Cotopaxi

ESTE: Provincias de Sucumbíos y Napo

OESTE: Provincia de Santo Domingo de los Tsáchilas.

2.1.4. Capital

La ciudad de Quito es capital del Ecuador y de la provincia de Pichincha, además es la ciudad más poblada de su región.

2.1.5. Clima

Es variable de acuerdo con la altura, así por ejemplo, existen zonas como el tropical húmedo y tropical monzón al occidente de la provincia; mientras que los climas

mesotérmico húmedo, semihúmedo, mesotérmico seco, de páramo y gélido se encuentran en el centro y en el sector oriental, con una temperatura que oscila entre 8°C y 24°C.

2.1.6. Hidrografía

El Guayllabamba es el eje hidrográfico de la hoya con sus principales afluentes: San Pedro, Pita y Pisque. Desde el sur el río Guayllabamba recoge las aguas interiores de la hoya y, se estrecha en un gran cañón que rompe la cordillera occidental precipitándose hacia la costa, para desaguar en el río Esmeraldas.

Tabla 1. Hidrografía de Pichincha

Ríos	Afluentes
Guayllabamba	San Pedro
	Pita
	El Pisque
Blanco	Mindo
	Nambilla
	Saloya
	Yambi
Toachi	
Peripa	

Elaboración: Autora

2.1.7. Orografía

Tabla 2. Orografía de Pichincha

Elevaciones	Altitud
Cayambe	5.790 m
Sarahurco	4.676 m
Cerro Puntas	4.452 m
Filcorrales	4.396 m
Sinchologua	4.898 m
Rumiñahui	4712 m
Illinizas con dos picos	5.623 m y 5.630 m
Corazón	4.768 m
Atacazo	4.570 m
Antizana	5.704 m
Pichincha con sus dos picos	4.795 m y 4.698 m

Elaboración: Autora

2.1.8. Población

Tabla 3. Población de Pichincha

PICHINCHA	Sexo	Nº de Habitantes
	Mujeres	1.320.576
	Hombres	1.255.711
	Total	2.576.287

Fuente: INEC. Instituto Nacional de Estadísticas y Censos, 2010.

Elaboración: Autora

Las mujeres de Pichincha conforman la mayoría de la población con 1'320.576, que representan el 51,26% del total provincial.

Tabla 4. Distribución de la población de Pichincha por grupo étnico

Etnias	Porcentaje
Indígena	5,34%
Afro ecuatoriano	4,52%
Mestizo	82,09%
Montubio	1,34%
Blanco	6,34%
Otro	0,36%

Fuente: INEC. Instituto Nacional de Estadísticas y Censos, 2010.
Elaboración: Autora

2.1.9. Aspecto Socio Económico

Tabla 5. Rama de Actividad por Grupo de Género

Actividad	Mujeres	Hombres
Comercio	21,37%	17,28%
Industria Manufacturera	10%	14%
Mano de Obra	10%	0,38%
Enseñanza	7%	3,32%
Actividades en alojamiento y servicio de comidas	6,48%	3,70%
Sector Salud	5,44%	1,83%
Agricultura	5,69%	7,54%
Actividades profesionales	3%	5%

Fuente: Agenda de Inclusión Social de Pichincha, 2013.
Elaboración: Autora

2.1.10. Red Vial de la Provincia de Pichincha



Gráfico 1. Mapa Vial de Pichincha
Fuente: www.google.com Imágenes
Elaboración: Autora

La red vial de Pichincha es muy amplia, cuenta con varias vías asfaltadas de primer orden que comunican con las Provincias de Santo Domingo, Imbabura, Esmeraldas y Napo.

2.1.11. Aspecto Turístico

La ubicación privilegiada de la provincia de Pichincha, permite que el turista fácilmente se conecte con otros paisajes de la Sierra y la Amazonía ecuatoriana. La ciudad de Quito, fue declarada por la UNESCO como "Patrimonio Cultural de la Humanidad" en el año 1978, cuenta con una serie de tesoros coloniales, puestos de manifiesto principalmente en sus iglesias, conventos y museos entre los que se destacan: San Francisco, La Compañía de Jesús, La Merced, San Agustín y Santo Domingo.

Una gran variedad de atracciones como: la Ciudad Mitad del Mundo, el Santuario del Quinche, Las Tolas de Cochasquí y la Caldera del Pululahua, se localizan en lugares cercanos a la capital ecuatoriana. Mientras que en los nevados y volcanes que circundan Quito, se practica el andinismo, como es el caso de: Pichincha, Cayambe, Ilinizas, Corazón, Antisana, entre otros.

Existen fuentes termales y minerales en: Machachi, San Antonio, Alangasí, Cunuyacu, entre otras. Importantes manifestaciones culturales se dan principalmente en Cayambe, Tabacundo, Sangolquí y el Quinche.

2.1.12. División política de la Provincia

La provincia de Pichincha se divide en 8 cantones:

Tabla 6. Cantones de Pichincha

Cantón	Cabecera Cantonal
Distrito Metropolitano de Quito	Quito
Cayambe	Cayambe
Mejía	Machachi
Pedro Moncayo	Tabacundo
Rumiñahui	Sangolquí
San Miguel de los Bancos	San Miguel de los Bancos
Pedro Vicente Maldonado	Pedro Vicente Maldonado
Puerto Quito	Puerto Quito

Fuente: Gobierno de Pichincha <http://www.pichincha.gob.ec/pichincha/cantones.html>

Elaboración: Autora

La presente propuesta se desarrolla en la Provincia de Pichincha, cantón Cayambe.

2.2. CANTÓN CAYAMBE

2.2.1. Ubicación:

El cantón Cayambe se encuentra ubicado en la provincia de Pichincha, aproximadamente a 75 Km al nororiente de la ciudad de Quito, sobre los 2.700 msnm.

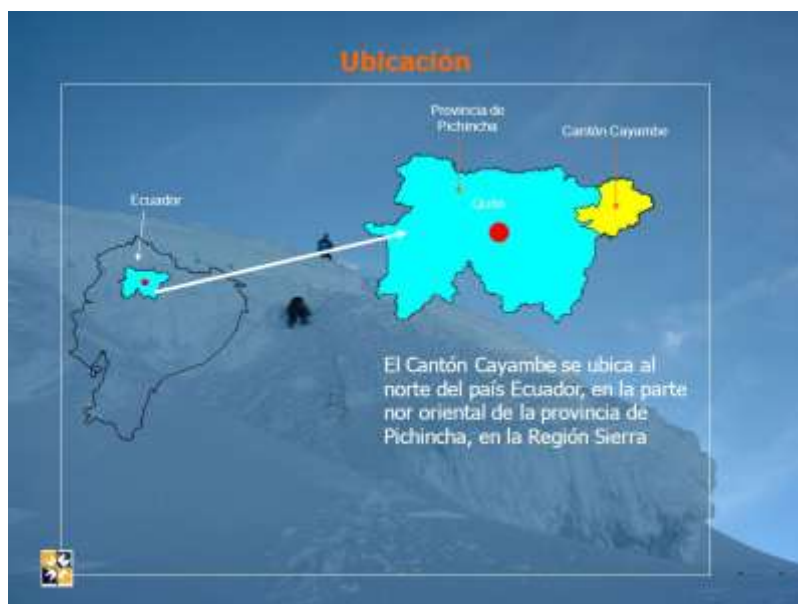


Gráfico 2. Ubicación de Cayambe
Fuente: www.google.com Imágenes
Elaboración: Autora

2.2.2. Extensión:

1.350 Km².

2.2.3. Límites:

Norte: Cantón Otavalo

Sur: Cantón Quito y la Provincia de Napo

Este: Provincias de Napo y Sucumbíos

Oeste: Cantón Pedro Moncayo

2.2.4. Clima:

El Cantón tiene una temperatura promedio de 12° centígrados. El nivel de pluviosidad es de 817mm de promedio.

2.2.5. Hidrografía

Los ríos principales de Cayambe son: Río Guachala, Río Granobles, Río San José, Río La Chimba, Río Chalpar, Río Blanco; Las Quebradas: Cajas, Alpachaca, Mojanda y San Blas.

2.2.6. Orografía:

En el sistema orográfico se encuentra el volcán Cayambe y Sara Burco como los de mayor altitud y las elevaciones menores como: Cerro de la Compañía, Muyo-Urco, La Chimba, Paquiestancia, Ancholag, El Hato, Pisambilla, Pambamarca.

2.2.7. Antecedentes Históricos

El cacicazgo Kayambi contaba con observatorios astronómicos y puntos de vigilancia en todo su territorio; desde Quito Loma en Pambamarca (parroquia de Cangahua) hasta Pesillo (parroquia de Olmedo); mantenían un sistema de comunicación.

En 1495 los incas cruzaron el río Guayllabamba, atravesaron la frontera donde encontraron una fuerte resistencia de los pobladores de Cochasquí liderados por la princesa Quilago y por el gran Nasacota Puento cacique del imperio Cayambe.

Una vez conquistadas las tierras de Cochasqui, se dirigieron hacia las fortalezas del Pambamarca, ahí Nasacota Puento dio gran resistencia. Esta guerra duro más de 17 años.

Los incas impusieron dos asentamientos mitimaes, uno en el Quinche y otro en Guachalá, los habitantes de estos lugares fueron enviados a Matibamba al sur del Perú para producir hojas de coca para el imperio.

Los templos y observatorios fueron transformados en fortalezas militares y el control de los incas fue total pero no duró mucho tiempo, apenas 30 años.

En 1534 Sebastián de Benalcazar persiguió a los Incas, fue al Quinche, Guachalá y Cayambe. El cacique de Cayambe Jerónimo Puento nieto de Nasacota Puento, al enterarse de la muerte de 12.000 mujeres y niños negocia con los españoles la conversión al cristianismo de su pueblo y el pago de tributos al Rey de España a través de una encomienda.

En 1585 Martín de Arisaga devuelve la encomienda al Rey a cambio de 100 caballerizas en Guachalá lo cual equivale a 1100 hectáreas en ese sector y la Real Audiencia de Quito comienza a dar las famosas Mercedes de Tierras, (pago en tierras de los servicios prestados a la Corona)siendo este el origen de las HACIENDAS.

Las Haciendas estaban en manos de la iglesia y por muchos años los indígenas fueron sometidos. En 1963 se dicta la primera Ley de la Reforma Agraria y las haciendas del Estado pasan a ser propiedad de los campesinos, después de 350 años de haber sido arrebatadas.

2.2.8. Población:

El cantón Cayambe cuenta con una población total 85.795 habitantes.

Tabla 7. Habitantes del Cantón Cayambe

CAYAMBE	Sexo	N° de Habitantes
	Mujeres	43.828
	Hombres	41.967
	Total	85.795

Fuente: INEC. Instituto Nacional de Estadísticas y Censos, 2010.

Elaboración: Autora

Tabla 8. Distribución de la población por etnia

Etnias	Numero	Porcentaje
Indígena	29.057	33,87%
Afro ecuatoriano	1.420	1,66%
Mestizo	52.042	61%
Blanco	1.636	2.00%
Otro	1.640	-
Total	85.795	-

Fuente: INEC. Instituto Nacional de Estadísticas y Censos, 2010.

Elaboración: Autora

2.2.9. Aspecto Socio Económico

Tabla 9. Rama de Actividad

Actividad Económica	Numero	Porcentaje
Agricultura, ganadería, caza	16.836	42,5%
Explotación de minas y canteras	30	0,1%
Industrias manufactureras	2.737	6,9%
Suministros de electricidad, gas y agua	163	0,4%
Construcción	2.766	7,0%
Comercio, hoteles y restaurantes	5.272	13,3%
Transporte, almacenamiento y comunicaciones	1.863	4,7%
Intermediación financiera	191	0,5%
Otras actividades comunitarias, sociales y tipos de servicios	5.427	13,7%
No declarado	3.487	8,8%
Trabajador nuevo	857	2,2%
Total	39.639	100%

Fuente: INEC. Instituto Nacional de Estadísticas y Censos, 2010.

Elaboración: Autora

2.2.10. Red Vial del Cantón

Tabla 10. Vías de Cayambe

Red Vial	De Primer Orden	La Panamericana Norte.
	De Segundo Orden	Vías adoquinas y asfaltadas en la ciudad de Cayambe.
	De Tercer Orden	Vías empedradas que comunican a Cayambe con las Comunidades.

Fuente: Investigación de Campo

Elaboración: Autora







Gráfico 3. Mapa Vial de Cayambe

Fuente: www.google.com Imágenes

2.2.11. Atractivos Turísticos

Tabla 11. Atractivos Turísticos de Cayambe

Atractivo	Fotografía	Característica
Volcán Cayambe		Principal atractivo del cantón, visitado por turistas nacionales y extranjeros, es el único volcán por donde atraviesa la Línea Equinoccial.
Laguna de San Marcos		Ubicada a 3.400msnm, ideal para la pesca deportiva y la fotografía, la laguna se encuentran en la parroquia Olmedo y mide 6.000m.
Pucaras de Pambamarca		Complejo Arqueológico de gran magnitud, se encuentran quince estructuras pre incas, fue construido como un lugar de defensa a la conquista inca.
Monumento a la mitad del mundo		La bola del mundo, es un monumento hecho en piedra en honor a la línea Ecuatorial, la verdadera mitad del mundo se encuentra en Quitsato.

Atractivo	Fotografía	Característica
Quitsato		<p>Quitsato es el Monumento de la Mitad del Mundo que se encuentra exactamente en la Línea Ecuatorial o Paralelo Cero.</p>
Fiestas de San Pedro		<p>Fiesta que se celebra cada mes de Junio, las comunidades de Cayambe danzan y se realizan la toma de la plaza.</p>
Reserva Ecológica Cayambe Coca		<p>La Reserva pertenece a las provincias de Pichincha, Imbabura, Napo y Sucumbíos.</p> <p>Es una de las reservas con mayor diversidad de flora y fauna.</p>
Hacienda Guachalá		<p>Sus construcciones datan del año 1580, Los atractivos son: la iglesia, el museo, la casa hacienda.</p> <p>Las actividades recreativas son las caminatas y cabalgatas.</p>

Fuente: <http://www.pichincha.gob.ec/pichincha/cantones.html>

En Cayambe hay 5 rutas turísticas:

- Haciendas
- Qhapac Ñan Pucarás,
- Mitad del Mundo,
- Puntiatzil
- Turismo Comunitario.



Gráfico 4. Rutas Turísticas de Cayambe

Fuente: www.google.com Imágenes

2.2.12. División Política:

Tabla 12. Parroquias del Cantón Cayambe

Urbanas	Rurales
Cayambe	Ascazubi
Juan Montalvo	Cangahua
Ayora	Oton
	Sta. Rosa de Cusubamba
	Olmedo

Fuente: INEC. Instituto Nacional de Estadísticas y Censos, 2010.
Elaboración: Autora



Gráfico 5. Parroquias de Cayambe

Fuente: SENPLADES

Elaboración: Equipo de Investigación del CENTROCICC

La presente propuesta se realiza en el cantón Cayambe, parroquia Cangahua.

Sur: La línea de la cumbre de la cordillera oriental de los Andes en dirección este oeste hasta el ramal que sale en dirección norte a la altura meridional del Cangahua. Línea de cumbre Loma Tape, línea de cumbre de loma silla Guarcuna.

La línea de cumbre Ñaña Cungo nacimiento de la quebrada Guanimburo Huayco nacimiento de la quebrada mula de moje; hasta el nacimiento de la quebrada Iguiñaro. Quebrada Iguiñaro aguas abajo hasta la zanja que se encuentra en el meridiano.

Este: El curso del río Guachalá, aguas arriba que luego toma el nombre de río Chitachaca, aguas arriba, que luego toma el nombre de río Rundococha aguas arriba, hasta sus nacientes en la cordillera Oriental de los andes y desde allí una línea imaginaria hasta interceptar la línea de cumbre de esta cordillera.

Oeste: Desde meridiano 04 zanja que desemboca en el Iguiñaro, aguas arriba hasta la quebrada seca o Pagchabamba, aguas arriba hasta su nacimiento, Jambimache, Otón y el sitio Cochacunga hasta las nacientes de la quebrada del Censo, por la quebrada del Censo aguas abajo hasta la zanja Cuchiloma que corre en dirección este oeste: por la zanja Chasta encontrar la quebrada Toruco, que luego toma el nombre del Puendal Chico, por esta quebrada aguas abajo que luego toma el nombre de quebrada Pichacto y San Agustín hasta desembocar en el río Pisque. (Cangahua, 2011-2025)

2.3.4. Clima:

Ecuatorial frío de alta montaña, con temperaturas máximas de 20 °C y mínimas de 0 °C; la temperatura media anual es de 4 a 8 °C.

2.3.5. Flora

Tabla 13. Especies de Flora

Nombre Común	Nombre Científico
Eucalipto	Eucalyptu globulus
Pumamaqui	Oreopanax mucronulatus
Negra	Baccharis floribunda
Chilca Blanda	Baccharis riparia
Quishuar	Buddleja incana
Chavarquero	Hedyosmun sp
Guanto	Datura sanguinea
Romerillo	Podocarpus sprucei
Jigueron	Aeigiphila ferruginea

Fuente: Plan de Ordenamiento Territorial de Cangahua
Elaboración: Autora

2.3.6. Fauna

Tabla 14. Fauna de Cangahua

Especies de Fauna silvestre	Especies de animales domésticos
Oso de anteojos	Aves de corral
Lobo de paramo	Cuyes
Conejo de monte	Conejos
Raposa	Ganado vacuno
Murciélago	Borregos
Tangaras	Chivos
Perdiz	Caballos
Quilico	Cerdos
Curiquingue	
Quindes	

Fuente: Plan de Ordenamiento Territorial de Cangahua
Elaboración: Autora

Dentro de los páramos y del Parque Nacional Cayambe Coca podemos encontrar 13 especies de mamíferos, 13 especies de aves y 2 especies de peces.

2.3.7. Antecedentes Históricos

La parroquia Cangahua formo parte del cacicazgo Kayambi. Durante el periodo colonial continuo dependiendo de dicho asentamiento, el cual formo parte del Corregimiento de Otavalo. Como Curato o Doctrina, Cangahua existió desde 1753, siendo su párroco Juan Cavallos y Donoso, quienes en 1789 piden a la Real Audiencia de Quito que se sitúe el nuevo pueblo.

Debido a las frecuentes peticiones del Cura Cevallos, la Real Audiencia declara a Cangahua como la nueva parroquia en 1790, con jurisdicción civil y eclesiástica.

2.3.8. Población

La parroquia de Cangahua tiene una población de 16.231 habitantes según el Censo de Población y Vivienda del 2010.

Tabla 15. Población según género

	Sexo	N° de Habitantes
Cangahua	Mujeres	8.311
	Hombres	7.920
	Total	16.231

Fuente: INEC. Instituto Nacional de Estadísticas y Censos, 2010.
Elaboración: Autora

2.3.9. Aspecto Socio Económico

La población de la parroquia Cangahua se encuentra ocupada en actividades de agricultura, ganadería, silvicultura y pesca con un 63% de la población.

Tabla 16. Actividades económicas de Cangahua

	Floricultura	Agricultura	Ganadería	Piscicultura	Turismo
Tipo de Producción	Rosas	Cebada	Ovino	Truchas	Ecológico
	Crisantemos	Maíz	Caprino		Arqueológico
		Papas	Vacuno		
		Habas	Cuyes		
		Cebolla y Hortalizas	Aves		

Fuente: (Cangahua, 2011-2025)

Elaboración: Autora

2.3.10. Infraestructura de Cangahua

Tabla 17. Servicios Básicos de Cangahua

	Procedencia del agua recibida	Habitantes Beneficiados	Porcentaje
Abastecimiento de Agua	De red pública	1.646	44
	De pozo	30	1
	De rio, vertiente, acequia o canal	1.896	51
	Otro(Agua o lluvia)	147	4
	Total	3.719	100

Eliminación de Excretas	Tipo de servicio	Habitantes Beneficiados	Porcentaje
	Alcantarillado	468	13
	Pozo séptico	841	23
	Pozo ciego	662	18
	Con descarga al río	41	1
	Letrina	378	10
	No tiene	1329	36
	Total	3719	100
Servicio Eléctrico	Procedencia de luz eléctrica	Casos	Porcentaje
	Red de empresa eléctrica de servicio público	3.357	90
	Generador de luz	1	0
	Otro	11	0
	No tiene	350	9
	Total	3.719	100

Fuente: INEC. Instituto Nacional de Estadísticas y Censos, 2010.
Elaboración: Autora

2.3.11. Seguridad

La parroquia cuenta con una unidad de policía comunitaria. Sin embargo la justicia indígena se realiza, en muchos casos, con la intervención de las autoridades indígenas.

2.3.12. Red Vial

Tabla 18. Red Vial de la Parroquia

Red Vial	De Primer Orden	La Panamericana Norte
	De Segundo Orden	Sistema vial interno que comunica a la parroquia con las comunidades de áreas productivas.
	De Tercer Orden	Caminos vecinales de herradura, utilizados por los comuneros para transportar productos y acceder con los animales a la zona de pastoreo.

Fuente: (Cangahua, 2011-2025)

Elaboración: Autora

Tabla 19. Vías de Ingreso y Salida

Vías	Conexión
Vía La Bola - Larcachaca	Esta vía es utilizada por los asentamientos humanos del nororiente de la parroquia
Vía Larcachaca - Oyacachi	Conecta Cangahua con la población de Oyacachi
Ruta por El Quinche	Conecta Las Comunas de Chumillos, Quinchucajas, La Compañía y llega a Cangahua , es una ruta alterna para ir a Oyacachi desde el sector de El Quinche pasa por el Pucara de Quito Loma la mayoría de tramos están en buen estado.
La Comunidad de Pisambilla, Pucara, Chitachaca	Ingresa por la parroquia Juan Montalvo no existe una conexión desde el sector del centro poblado.

Fuente: (Cangahua, 2011-2025)

Elaboración: Autora

2.3.13. Sistema de Transporte

Existen tres cooperativas de camionetas para el transporte de carga de la parroquia Cangahua, y dos compañías de transporte de pasajeros.

Tabla 20. Transportes de servicio

Transporte de Pasajeros	Transporte de Carga
Compañía Cangahua	Cooperativa Servifortaleza
Compañía Mushuk Ñan	Cooperativa PIVA
	Cooperativa Puerta del sol

Fuente: Investigación de campo
Elaboración: Autora

2.3.14. Organización

La parroquia de Cangagua es administrada por una Junta Parroquial, que es la entidad encargada de trabajar con las comunidades y barrios que pertenecen a ese sector en beneficio de toda la parroquia.

2.3.15. Análisis Turístico

Atractivo	Ubicación	Tipo de Turismo	Origen de turistas	Administración	Servicios
Quitoloma	Macizo de Pambamarca	Arqueológico, Ecológico	Nacionales y Extranjeros	Comunitaria	Caminatas, alojamiento, alimentación, cabalgatas y camping.
Pambamarca	Sur de la parroquia Cangahua	Arqueológico	Nacionales y Extranjeros	Comunitaria	Caminatas.
Gualimburo	Cangahua	Ecológico	Nacionales y Extranjeros	Comunitaria	Caminata a las Cascadas Golondrinas, Bosques de Polylepis, pesca deportiva, cabalgatas.
Hacienda Guachalá	Comuna Guachalá	Turismo Cultural	Nacionales y Extranjeros	Privada	Alojamiento, visita museo.
Balneario Agua Caliente	Comuna Guachalá	Turismo de termas	Nacional	Comunal	Piscinas
Reserva Cayambe Coca	Oriente de Cangahua	Ecológico	Nacionales y Extranjeros	Comunitario y Privado	Caminatas, observación de flora y fauna.
Mitad del Mundo	Guachalá	Cultural	Extranjeros	Privado	
El Tingo	Guachalá	Natural	Nacionales	Comunitaria	Piscinas.
Castillo de Guachalá	La Josefina	Cultural	Nacionales y Extranjeros	Privado	Recorridos por el castillo.

Tabla 21. Atractivos Turísticos de la Parroquia de Cangahua

Fuente: Investigación de campo

Elaboración: Autora

2.3.16. División Política

La Parroquia de Cangahua cuenta con 61 comunas y barrios. Entre este grupo se encuentran las comunas de Chumillos donde se realiza la presente propuesta.

2.4. COMUNIDADES INDÍGENAS DE CHUMILLOS

2.4.1. Ubicación

Las comunidades de Chumillos se encuentran ubicadas a 18km del Cantón Cayambe en las estribaciones de la Cordillera Oriental.

2.4.2. Extensión

La comunidad jurídica de Chumillos Central posee una extensión de 500 hectáreas, y Chumillos Alto 120 hectáreas con un total de 620 hectáreas divididas en parcelas agrícolas y áreas dispuestas para la comunidad, tal es el caso del complejo arqueológico Quitoloma que ocupa un total de 120 hectáreas.

2.4.3. Límites

Norte: Molino Alto

Sur: Comunidad de Quinchuajas

Este: Jambimachi y Moyobamba

Oeste: El Quinche

2.4.4. Clima

Están en el piso climático frío andino o paramo de la Región Interandina, por lo que las condiciones climáticas son bastantes frías con una temperatura promedio de 3 a 9 grados centígrados, fuertes corrientes de viento y precipitaciones abundantes.

2.4.5. Hidrografía

Existe una serie de pequeñas vertientes formadas por el agua de lluvia, que al no penetrar en el suelo corre libremente formando pequeñas zanjias o cauces. Además se encuentran dos cascadas pequeñas y riachuelos.

2.4.6. Flora

La flora endémica de Chumillos también tiene diferentes usos como son medicinales, maderables, protección de cuencas hidrográficas.

Tabla 22. Usos de flora Nativa de Chumillos

Nombre	Uso
Alisos	Protección de cuencas hidrográficas
Almohadillas	Protección de vertientes
Arrayán	Alimenticia, hierba aromática
Chuma	Maderable
Cucumero	Aventador del fuego
Fucunero	Alimenticia
Guanguashi	Alimenticia y alucinógena
Pajonal	Pastoreo, cubierta de chozas
Pantza o yagual	Protección de vertientes
Pumamaqui	Maderable, protección de cuencas hidrográficas,
Quishuar	Maderable, protección de vertientes
Retama	Rehabilitación de suelos degradados
Romerillo	Protección para pequeñas plantas

Fuente: Cobacango Manuel, Presidente Comunidad Chumillos Alto, entrevista, 2015.

Elaboración: Autora

2.4.7. Fauna

Tabla 23. Fauna Silvestre y Domestica

Especies de fauna silvestre	Especies de animales domésticos
Venado de cola blanca	Vacuno
Lobos	Ovino
Conejos silvestres	Caprino
Raposas	Cuyes
Cóndor	Aves de corral
Gavilán	
Quilico	
Tórtolas	
Gorriones	
Huiragchuros	
Colibríes	
Tangaras	
Cuscungos	

Fuente: Cobacango Manuel, Presidente Comunidad Chumillos Alto, entrevista, 2015.

Elaboración: Autora

2.4.8. Antecedentes históricos:

Chumillos formó parte de lo que fue la Hacienda La Compañía una de las más grandes, que estuvo a cargo de la Orden de los jesuitas, en la época colonial.

Los campesinos que trabajaron en esta hacienda fueron sometidos a trabajos fuertes, sin compensaciones y debían pagar el diezmo a la iglesia.

A partir del año de 1964, con la reforma agraria se establece derechos en el sistema campesino.

La hacienda de la Compañía se divide y parte de las tierras, se da a los trabajadores, luego les extendieron títulos de propiedad. Actualmente son minifundios ya que al pasar de generación en generación se dividen por las herencias y los terrenos cada vez son más pequeños.

En 1984 se forma la Comunidad Jurídica de Chumillos y en 1995 se divide en Chumillos Central y Chumillos Alto.

2.4.9. Población

Chumillos cuenta con 300 habitantes, aproximadamente, ellos son miembros de la UCICAQ (Unión de Organizaciones Campesinas Indígenas del Cantón Cayambe-Quito).

2.4.10. Idioma

La lengua materna de la comunidad es el Kichwa y el castellano, la mayoría de la comunidad son bilingües hablan los dos idiomas, con mayor influencia el castellano.

2.4.11. Aspecto Socio Económico

La mayoría de la población se dedica a la agricultura y ganadería. Las familias dividen sus terrenos en parcelas agrícolas y ganaderas. Cada familia posee en promedio 5 cabezas de ganado y algunas ovejas que al llegar a la etapa adulta los comercializan y vuelven a comprar animales para criarlos.

Debido a que no cuentan con un sistema de riego, la producción obtenida es para consumo propio y el resto se lo comercializa en las ferias del Quinche y Cangahua.

Tabla 24. Aspecto Socio Económico de Chumillos

	Turismo	Agricultura	Ganadería	Mano de Obra
Tipo de Producción	Quitoloma	Mashua	Ovino	Florícolas
	Pambamarca	Maíz	Vacuno	Albañilería
	Jambimachi	Papas	Cuyes	
		Habas		
		Cebolla		

Fuente: Pillajo Francisco, Presidente Comunidad Chumillos Central, Informe de Investigación, 2015.

Elaboración: Autora

2.4.12. Viviendas:

Las viviendas tradicionales de la Comunidad es la casa de tapia y teja o paja, lamentablemente en los últimos años se está construyendo de ladrillo o de bloque en la mayoría de los casos con columnas de concreto, son casas de 70 a 120 m2 generalmente con divisiones internas: cocina, dormitorio y bodega.

2.4.13. Red Vial de las Comunidades

La comunidad dispone de un sistema vial aceptable su ubicación geográfica permite un rápido acceso a los principales centros de mercado de la zona norte del país. Estos caminos son carrozables con pisos de piedra, es decir son vías de acceso de segundo orden que permite ser utilizado sin riesgo aun en el invierno.

Chumillos se conecta con las parroquias del Quinche y Cangahua. Tomando las siguientes vías:

- Panamericana – Cangahua – Chumillos
- Panamericana – El Quinche - Chumillos

2.4.13.1. Transporte

Existen dos cooperativas de camionetas que brindan transporte a la comunidad:

Cooperativa	Costo Carrera	Costo Pasaje
Cooperativa Huayraloma (El Quinche)	15,00 dólares	1,50 dólares
Cooperativa Cangagua	15,00 dólares	1,50 dólares

Fuente: Cobacango Manuel, Presidente Comunidad Chumillos Alto, Informe de Investigación, 2015.
Elaboración: Autora

2.4.14. Servicios básicos

En la actualidad dispone de un sistema de agua potable y el 85% de la comunidad cuenta con energía eléctrica, no cuentan con alcantarillado, pero cada hogar cuenta con pozos sépticos.

2.4.15. Educación

Tabla 25. Escuelas de Chumillos

Escuela	Creación	Jurisdicción	Ubicación	Docencia
“Carlos Iguamba Andrango”	1980	Hispana (idioma español)	Chumillos Central	Pluridocente (participan cuatro docentes)
CEIB “Inti Pakari”	2001	Bilingüe (idiomas Quichua y español)	Chumillos Alto	Unidocente (un maestro con siete niveles de educación básica)

Fuente: Luis Cobacango, Profesor Comunidad Chumillos Alto, Informe de Investigación, 2015.
Elaboración: Autora

Chumillos no cuenta con educación secundaria, por lo que los jóvenes asisten al colegio ubicado en El Quinche.

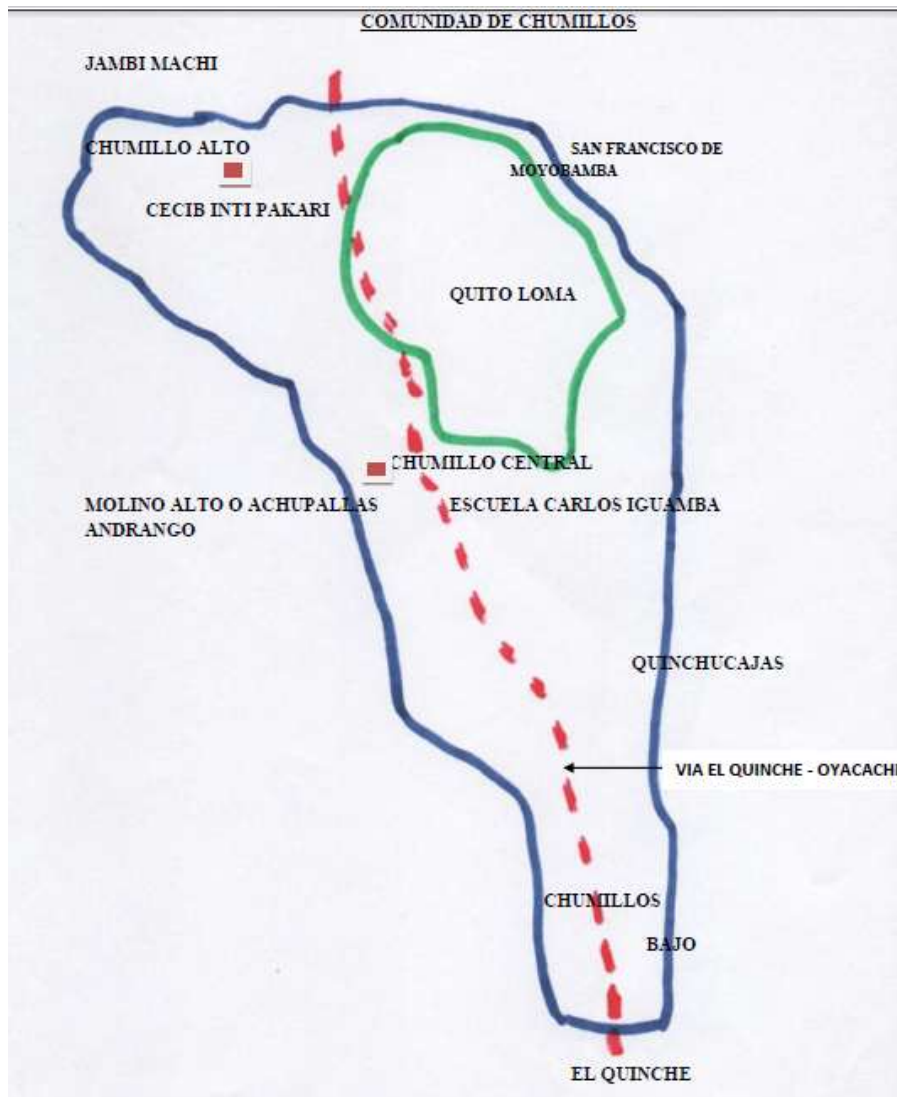


Gráfico 7. Ubicación de las escuelas de Chumillos

Fuente: www.google.com Imágenes

2.4.16. Organización:

La comunidad jurídica de Chumillos tiene un sistema organizado, el cual es el eje encargado de trabajar por el bienestar de la comunidad, cada mes se reúnen en Asamblea General para atender requerimientos de la misma y este se encuentra estructurado de la siguiente manera:

Organización Chumillos Alto

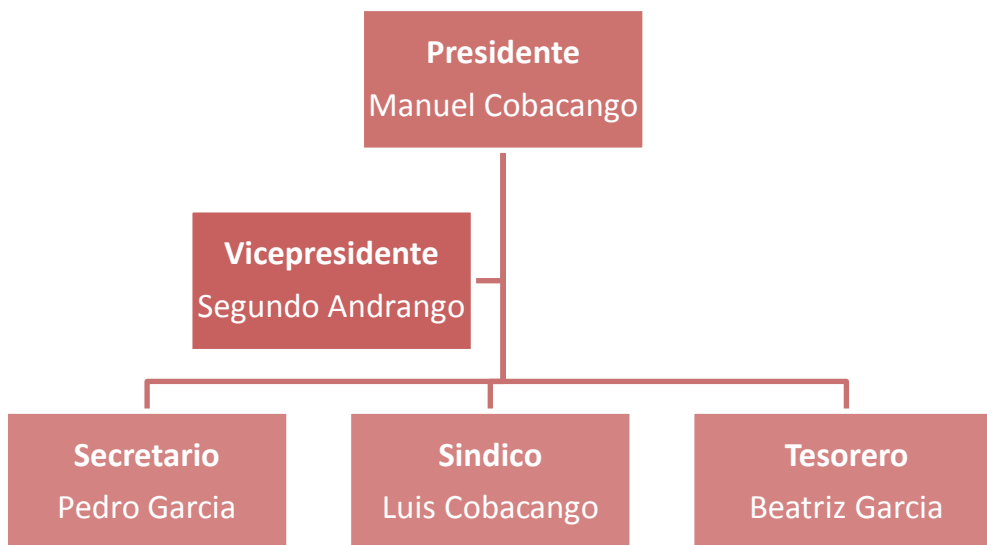


Gráfico 8. Organigrama Estructural de Chumillos Alto
Fuente: Cobacango Manuel, Presidente Comunidad Chumillos Alto, Informe de Investigación, 2015.
Elaboración: Autora

Organización Chumillos Central

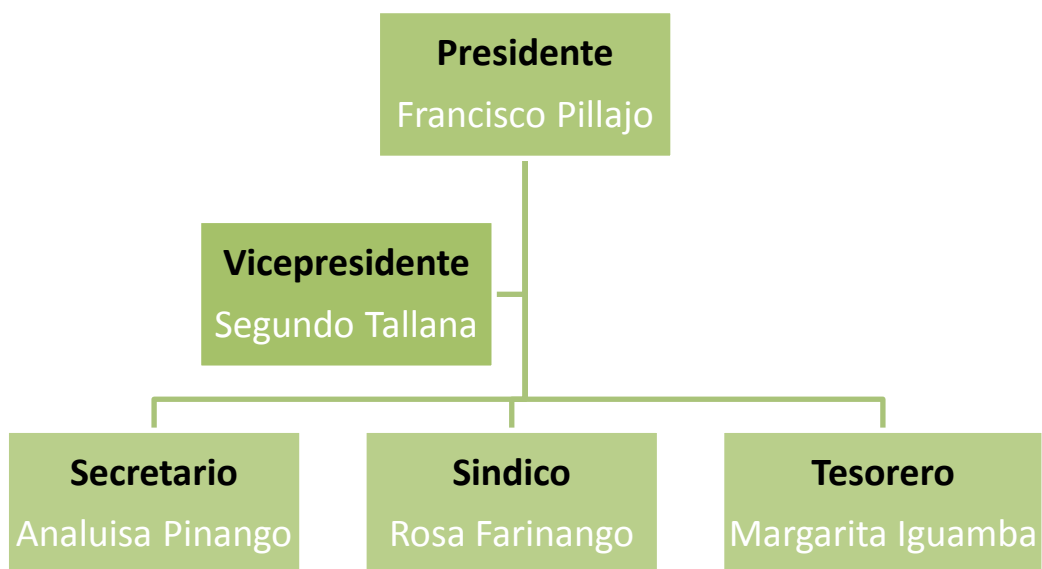


Gráfico 9. Organigrama Estructural de Chumillos Central
Fuente: Francisco Pillajo, Presidente Comunidad Chumillos Central, Informe de Investigación, 2015.
Elaboración: Autora

2.5. ATRACTIVOS TURÍSTICOS DE CHUMILLOS

Tabla 26. Jerarquización de los atractivos Turísticos

	Calidad				Apoyo			Significado				Suma	Jerarquía
	V. Intrínseco	V. Extrínseco	Entorno	E. de Cons.	Acceso	Servicio	Asociación.	Local	Provincial	Nacional	Internacional		
	15	15	10	10	10	10	5	2	4	7	12		
Cerro Jambimachi y Guagua Jambimachi	5	5	5	5	2	1	1	1	0	0	0	25	(I) Sin mérito suficiente
Cerro Quitoloma	10	12	8	7	8	8	4	2	3	5	3	70	(III) Rasgos excepcionales
Cerro Pambamarca	10	12	8	6	6	6	3	2	2	3	2	60	(III) Rasgos excepcionales
Derrumbe del Huaico	8	7	7	7	6	5	3	1	1	1	2	48	(II) Con algún rasgo llamativo
Cascadas Cari Cóndor Paccha y Huarmi Cóndor Paccha	9	9	7	6	6	6	3	2	1	1	1	51	(III) Rasgos excepcionales
Cueva de Jambimachi	8	8	7	7	6	6	3	2	1	1	1	50	(II) Con algún rasgo llamativo
Páramos de Chumillos y Jambimachi	10	10	8	8	9	8	4	2	2	2	1	64	(III) Rasgos excepcionales
Flora y Fauna de Chumillos	7	8	8	6	8	7	3	2	2	1	1	53	(III) Rasgos excepcionales
Pucara de Quitoloma	13	13	8	8	8	8	4	2	3	5	3	75	(III) Rasgos excepcionales

	Calidad				Apoyo			Significado				Suma	Jerarquía
	V. Intri	V. Extri	Entorno	E. de Cons.	Acceso	Servicio	Asociación.	Local	Provincial	Nacional	Internacional		
	15	15	10	10	10	10	5	2	4	7	12		
Pucara de Pambamarca	13	12	8	6	6	6	3	2	2	3	2	63	(III) Rasgos excepcionales
Ruinas de Jambimachi	7	7	8	5	6	6	2	1	1	1	0	44	(II) Con algún rasgo llamativo
Ruta del Quapac Ñan	14	12	8	8	8	5	4	2	3	4	2	70	(III) Rasgos excepcionales
Fiesta del traslado de la virgen del Quinche	10	10	7	8	9	8	3	2	3	3	1	64	(III) Rasgos excepcionales
Comunidades indígenas de Chumillos	13	12	9	9	9	8	4	2	3	3	3	75	(III) Rasgos excepcionales
Artesanía Tradicional	10	10	8	7	8	8	3	2	2	1	2	61	(III) Rasgos excepcionales
Fiesta del Inty Raymi	10	10	7	7	7	8	2	2	2	2	1	48	(II) Con algún rasgo llamativo
Gastronomía andina	12	12	8	8	8	9	4	2	3	2	2	70	(III) Rasgos excepcionales

Fuente: Investigación de Campo

Elaboración: Autora

Tabla 27. Clasificación de los atractivos turísticos

Categoría	Tipo	Subtipo	Nombre	Jerarquía	
				Puntaje	Interpretación
Sitios Naturales	Montañas	Colinas	Cerro Jambimachi y Guagua Jambimachi	25	(I) Sin merito suficiente
			Cerro Quitoloma	70	(III) Rasgos excepcionales
			Cerro Pambamarca	60	(III) Rasgos excepcionales
	Ambientes Lacustres	Vertientes	Derrumbe del Huaico	48	(II) Con algún rasgo llamativo
		Cascadas	Cascadas Cari Cóndor Paccha y Huarmi Cóndor Paccha	51	(III) Rasgos excepcionales
	Fenómenos Espeleológicos	Cuevas	Cueva de Jambimachi	50	(II) Con algún rasgo llamativo
	Bosques	Páramos	Páramos de Chumillos y Jambimachi	64	(III) Rasgos excepcionales
			Flora y Fauna de Chumillos	53	(III) Rasgos excepcionales
Manifestaciones Culturales	Históricos	Vestigios Arqueológicos	Pucara de Quitoloma	75	(III) Rasgos excepcionales
			Pucara de Pambamarca	63	(III) Rasgos excepcionales
			Ruinas de Jambimachi	44	(II) Con algún rasgo llamativo
			Ruta del Quapac Nan	70	(III) Rasgos excepcionales
	Fiesta Religiosa	Fiesta del traslado de la virgen del Quinche	64	(III) Rasgos excepcionales	
	Etnografía	Grupos étnicos	Comunidades indígenas de Chumillos	75	(III) Rasgos excepcionales
		Artesanía	Artesanía Tradicional	61	(III) Rasgos excepcionales
		Música y Danza	Fiesta del Inty Raymi	48	(II) Con algún rasgo llamativo
		Comidas y bebidas Típicas	Gastronomía andina	70	(III) Rasgos excepcionales

Fuente: Investigación de Campo

Elaboración: Autora


2.5.1. Atractivos Naturales

Tabla 28. Atractivos con características Paisajísticas

Vertientes	Cascadas	Cerros	Páramos	Cuevas
Jambato	Huarmi Paccha	Cóndor Moyabamba de Colliro	Chumillos	Jambimachi
Sumae Yacu	Cari Paccha	Cóndor Pucarito de Noberto	Jambimachi	Chogllotola
Derrumbe Huaico	Paila Paccha	Janchi Rumi	Guagua Jambimachi	
Quinchuajas		Cachacongá		
		Carapungo		
		Rumi Chupa		
		Quitoloma		

Se destacan los Siguietes:

2.5.1.1. Derrumbe del Huaico


Atractivo	Características
	<p>Nace en el páramo de Jambimachi y se extiende hasta El Quinche.</p> <p>Tiene una extensión de 15km.</p> <p>El agua tiene una temperatura de 4 °C a 5°C.</p> <p>La vertiente se forma por el agua de lluvia y las riveras están rodeadas de especies de flora de páramo como romerillo, chachi y achupallas.</p>

Categoría: Sitios Naturales

Tipo: Ambientes Lacustres

Subtipo: Vertientes

2.5.1.2. Cascadas Cari Cóndor Paccha y Huarmi Cóndor Paccha


Atractivo	Características
	<p>Significado: Huarmi (hembra), Cari (macho), Paccha (chorro) y cóndor el ave del páramo.</p> <p>Cascadas conocidas como Chorro del cóndor macho y hembra. Se dice que en la cascada Cari se bañaban los cóndores machos y en la Huarmi los cóndores hembra, actualmente, se dice que entre las dos cascadas se esconde sataná.</p>

Categoría: Sitios Naturales

Tipo: Ambiente Lacustre

Subtipo: Cascada

2.5.1.3. Cerro Jambimachi y Guagua Jambimachi


Atractivo	Características
	<p>Significado: jambi (remedio), machi (cueva), guagua (joven). Estos dos cerros tienen una altura de 4.072msnm y 3.800msnm.</p> <p>Para ascender al cerro se puede utilizar vehículo, caballo o caminando 50 minutos. El cerro tiene un paisaje de páramo, predominando el pajonal.</p>

Categoría: Sitios Naturales

Tipo: Montañas

Subtipo: Colinas

2.5.1.4. Cueva de Jambimachi


Atractivo	Características
	<p>Significado: jambi (remedio), machi (cueva) es decir cueva de remedios.</p> <p>Se encuentra a 3650msnm y está formada por grandes rocas.</p> <p>La cueva alberga varias especies de fauna como quilicos, curiangués, lechuzas.</p> <p>En el interior de la cueva hay nidos de gavilanes.</p>

Categoría: Sitios Naturales

Tipo: Fenómenos Espeleológicos

Subtipo: Cuevas

2.5.1.5. Cerro Quitoloma


Atractivo	Características
	<p>Significado: Loma (pequeña elevación), Quito (mitad el mundo), es decir elevación en la mitad del mundo. Tiene una altura de 3.781msnm.</p> <p>Esta elevación constituyó uno de los puntos trigonométricos para la Primera Misión Geodésica Francesa.</p>

Categoría: Sitios Naturales

Tipo: Montañas

Subtipo: Colinas

2.5.1.6. Páramos (Chumillos, Jambimachi y Quitoloma)


Atractivo	Características
	<p>En el páramo de Chumillos se asientan las comunidades de Chumillos Alto y Chumillos Central.</p> <p>Los páramos de Chumillos, Jambimachi y Quitoloma toman el nombre de las elevaciones.</p> <p>Actualmente las comunidades protegen los páramos.</p>

Categoría: Sitios Naturales

Tipo: Bosques

Subtipo: Paramo

2.5.1.7. Cerro Pambamarca

Atractivo	Características
	<p>Cerro sagrado ubicado en la línea Occidental.</p> <p>Para llegar a este cerro es necesario ir en un vehículo 4x4, luego se debe caminar 30 minutos.</p> <p>Las especies endémicas de la zona son los lobos de páramo y los gavilanes. El cerro forma parte del Complejo Arqueológico Pambamarca.</p>

Categoría: Sitios Naturales


Tipo: Montañas

Subtipo: Colinas

2.5.2. Atractivos culturales

Chumillos posee en todo su territorio grandes atractivos culturales que se han ido forjando desde épocas pasadas y que permanecen hasta la actualidad.

2.5.2.1. Pucara de Quitoloma


Atractivo	Características
	<p>Pucara significa “fortaleza” o en la toponimia local se lo conoce como “churo”.</p> <p>La construcción data del siglo XV.</p> <p>Este conjunto de fortalezas tiene una superficie de 20.000 m².</p> <p>Constituyó la estructura defensiva más importante del país.</p> <p>En este pucara se construyeron 80 habitaciones de piedra que servían de alojamiento de la guardia, y otras construcciones con fines administrativos.</p>

Categoría: Manifestaciones Culturales

Tipo: Históricos

Subtipo: Vestigios Arqueológicos

2.5.2.2. Pambamarca


Atractivo	Características
	<p>Pambamarca es el más grande complejo arqueológico.</p> <p>Existen vestigios o ruinas de lo que fue el pucara de Pambamarca.</p> <p>En este pucara se encuentra un monumento ubicado en 1737 por la Misión Geodésica Francesa, como prueba del arribo de los científicos a esta cima, donde realizaron las mediciones del arco meridiano.</p>

Categoría: Manifestaciones Culturales

Tipo: Históricos

Subtipo: Vestigios Arqueológicos

2.5.2.3. Jambimachi


Atractivo	Características
	<p>Estos vestigios fueron construidos sobre la base rocosa de la montaña.</p> <p>Para acceder a estas ruinas se debe caminar 15 minutos desde Chumillos Alto. Desde el pucara de Jambimachi se puede tener una amplia vista panorámica.</p>

Categoría: Manifestaciones Culturales

Tipo: Históricos

Subtipo: Vestigios Arqueológicos

2.5.2.4. Ruta del Qhapaq Ñan (Sistema Vial Andino)

Atractivo	Características
	<p>Es un sistema vial que utilizaron los incas en el siglo XVI.</p> <p>El Qhapaq Ñan consistió en un sistema de caminos longitudinales y transversales, edificaciones para almacenaje, puestos de control y centros administrativos en asociación a centros poblados locales.</p> <p>En las comunidades de Chumillos el Qhapaq Ñan recorre aproximadamente 8 km.</p>

Categoría: Manifestaciones Culturales

Tipo: Históricos

Subtipo: Vestigios Arqueológicos

2.5.2.5. Comunidades indígenas de Chumillos


Atractivo	Características
	La vestimenta femenina típica es el sombrero de ala media, blusa bordada, falda plisada en vivos colores, medias altas de lana y chalina; mientras que cada vez son menos los hombres que visten su sombrero de ala media, camisa blanca, pantalón oscuro y poncho.

Categoría: Manifestaciones Culturales

Tipo: Etnografía

Subtipo: Grupos Étnicos

2.5.2.6. Artesanías

Atractivo	Características
	Las artesanías en paja son elaboradas por hombres y mujeres, ellos realizan algunas obras en paja de páramo como sombreros, lámparas, adornos para el hogar. Las mujeres elaboran objetos hechos en madera como cucharas, platos y bateas que no son comercializados, pero son de uso para el hogar.

Categoría: Manifestaciones Culturales



Tipo: Etnografía

Subtipo: Artesanía

2.5.2.7. Fiestas


Las fiestas ya sean de tipo étnico, musical o religioso y los torneos deportivos forman parte de las manifestaciones típicas de estas comunidades.

Tabla 29. Calendario de Fiestas en Chumillos

Festividades y Eventos	Fecha
Conmemoración del traslado de la Virgen del Quinche 	10 de Marzo
San Pedro o Inty Raymi 	29 de Junio
Creación de la Comunidad de Chumillos Central	18 de Julio
Semana Santa	
Navidad	25 de Diciembre

Fuente: Investigación de campo, 2015.
 Elaboración: Autora

2.5.2.8. Inty raymi


Atractivo	Características
	<p>Se celebra anualmente el 29 de junio. La vestimenta que utilizan los hombres es el zamarro, una camisa, pañuelos de colores y diferentes diseños, un sombrero decorado con cintas o el diablohuma, objetos decorativos como campanas, cabrestos, animales disecados, licoreros. Las mujeres utilizan su vestimenta propia una blusa bordada, falda plisada de colores vivos, sombrero y chalina.</p>

Categoría: Manifestaciones Culturales

Tipo: Etnografía

Subtipo: Música y Danza

2.5.2.9. Conmemoración del traslado de la virgen del Quinche

Atractivo	Características
	<p>Esta fiesta es religiosa, conmemora el traslado de la Virgen desde Oyacachi hasta El Quinche.</p> <p>Cada 10 de Marzo se celebra esta fiesta en la comunidad de Chumillos y se celebra una eucaristía en el mismo sector.</p>

Categoría: Manifestaciones Culturales

Tipo: Históricos

Subtipo: Fiesta Religiosa

2.5.2.10. Gastronomía

Tabla 30. Gastronomía Típica de Chumillos

Comida típica diaria	Comida típica en ocasiones especiales	Bebidas Calientes	Bebidas frías	Dulces
Arroz de cebada con papas acompañado de nabo y paico	Uchu Jaku (colada elaborada con varios tipos de harina y granos acompañada de una presa de cuy asado, queso y huevo)	Agua de Sunfo	Jugo de mortiño	Dulce de Mashua
Colada de machica, cebada, maíz y haba acompañada con carne de chanco	Papas con cuy	Agua de Tilo	Chicha de Jora o de cebada	Dulce de Haba
Sopa de quinua con carne de chanco y sopa de trigo con carne de borrego	Habas cocinadas con queso	Agua de Menta	Chapushca (mezcla de un trago llamado guachaca con agua de sunfo)	
Tortillas de trigo	Papas con cascara y carne de res.	Habas Calpo (Colada de arroz de cebada y de haba)		

Categoría: Manifestaciones Culturales

Tipo: Etnografía

Subtipo: Comidas y Bebidas típicas

CAPÍTULO III

3. ESTUDIO DE MERCADO

Se realizó un análisis de la oferta y demanda por medio de las encuestas lo cual permitió conocer el potencial turístico de las comunidades de Chumillos y el nivel de aceptación tanto de la comunidad como de los turistas, lo cual representa una fortaleza para el turismo comunitario.

3.1. Objetivo General

Realizar un estudio del potencial turístico de las Comunidades de Chumillos para la organización del turismo comunitario.

3.2. Objetivos específicos

- Conocer el nivel de aceptación y participación de las comunidades en el turismo comunitario.
- Determinar las actividades de las comunidades en el desarrollo del turismo comunitario.
- Identificar a los posibles turistas y sus preferencias en el turismo comunitario.

3.3. Metodología

- Investigación cualitativa y cuantitativa
- Investigación de campo

La investigación de campo se realizó en las comunidades de Chumillos, lugar donde se realiza la presente propuesta, observando los atractivos naturales y culturales que pueden ser beneficiados para desarrollar el turismo comunitario.

3.4. Instrumentos de Investigación

Se utilizó:

- **Encuesta**

1. dirigida a la comunidad
2. dirigida a los turistas.

- **Entrevista**

Se entrevistó a las autoridades comunales y gubernamentales del sector.

- **Observación**

Se realizaron visitas al sector, lo cual dio una visión positiva para realizar la presente propuesta.

3.5. Cálculo de la Muestra de la Oferta

3.5.1. OFERTA

3.5.1.1. Universo

Se tomó en cuenta el número de residentes en las comunidades de Chumillos = 300 habitantes.

3.5.1.2. Muestra

Se aplicó la siguiente fórmula:

$$n = \frac{Z^2 pqN}{e^2 (N - 1) + Z^2 pq}$$

Dónde:

Significado	Valores
Z Nivel de confianza	Z constante 1,96
N Universo de la población	N número de la población (300)
p Probabilidad positiva	p 50%
q Probabilidad negativa	q 50%
e Error de estimación	e 5%
n Número de elementos	n resultado de la muestra

$$n = \frac{1,96^2 \times 50 \times 50 \times 300}{5^2(300 - 1) + 1,96^2 \times 50 \times 50}$$

$$n = \frac{2.881.200}{7.475 + 9604}$$

$$n = \frac{2.881.200}{17.079}$$

$$n = 169$$

Sin embargo se realizaron **250 encuestas**.

3.5.1.3. Tabulación De Resultados

Pregunta 1: Género

Tabla 31. Género

Género	Número de encuestas	Porcentaje Total
Masculino	97	38,80%
Femenino	153	61,20%
Total	250	100%

Elaboración: Autora

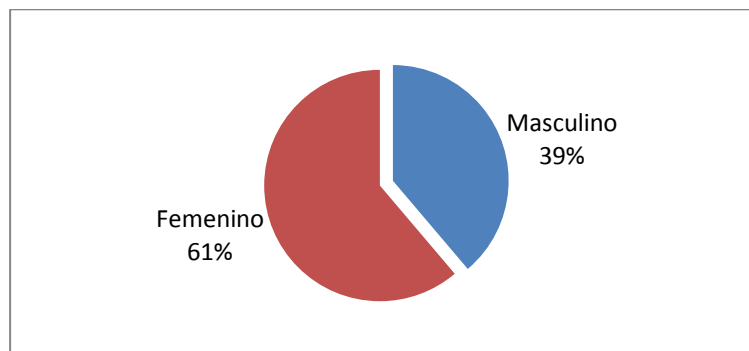


Gráfico 10. Pregunta 1

Elaboración: Autora

Del 100% de la población encuestada, el 61,20% pertenece al género femenino y el 38,80% pertenece al género masculino.

Pregunta 2: Edad

Tabla 32. Edad

Edad	Número de encuestas	Porcentaje Total
De 10 a 17 años	22	8,80%
De 18 a 25 años	54	21,60%
De 26 a 35 años	71	28,40%
De 35 a 45 años	65	26,00%
Más de 45 años	38	15,20%
Total	250	100%

Elaboración: Autora

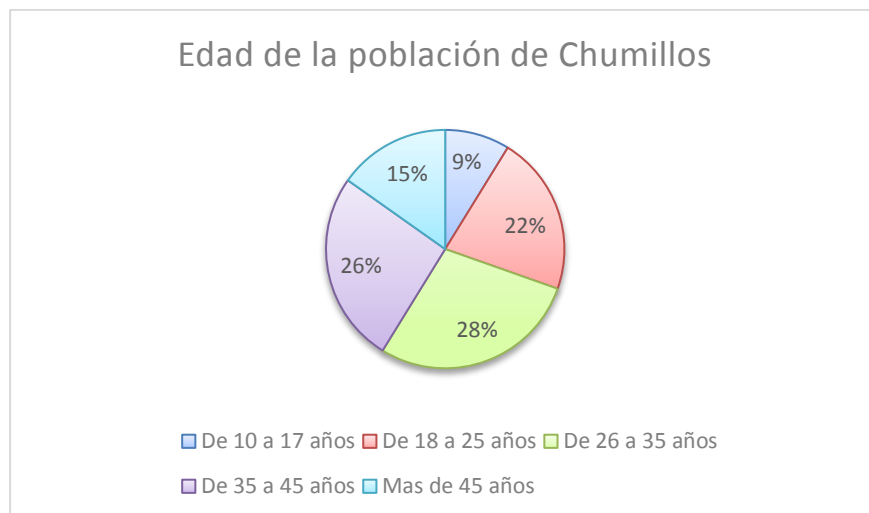


Gráfico 11. Pregunta 2
Elaboración: Autora

La población encuestada predominante es aquella comprendida entre los 26 a 35 años de edad (28,40%).

Existen 22 encuestas que se realizaron a niños y jóvenes de entre 10 y 17 años; ellos fueron tomados en cuenta ya que participan en las labores diarias que se realizan en la comunidad.

Pregunta 3: Ocupación

Tabla 33. Ocupación

Ocupación	Número de encuestas	Porcentaje Total
Estudiante	25	10,00%
Agricultor o Ganadero	159	63,60%
Artesano	22	8,80%
Empleado	30	12,00%
Servicios Turísticos	14	5,60%
Total	250	100%

Elaboración: Autora

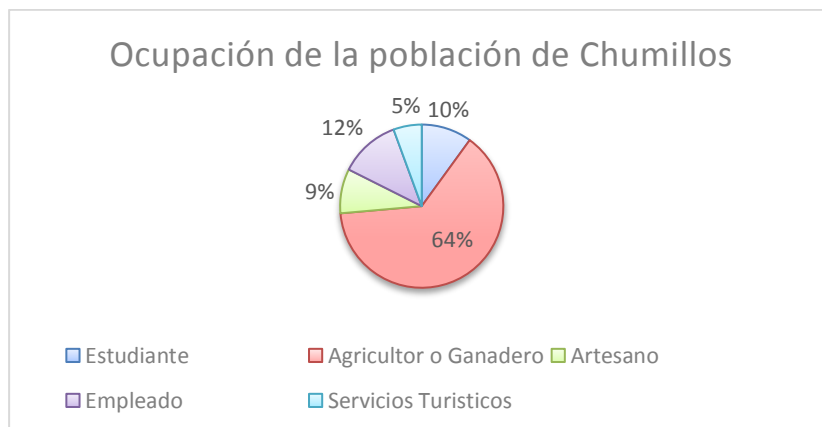


Gráfico 12. Pregunta 3
Elaboración: Autora

El 63,60% de la población se dedica a actividades agrícolas y ganaderas lo que significa que se cuenta con la mayoría de la población que podría incorporarse al desarrollo del agroturismo.

Pregunta 4: Educación

Tabla 34. Educación

Educación	Número de encuestas	Porcentaje Total
Primaria	152	60,80%
Secundaria	40	16,00%
Superior	2	0,80%
Ninguna	56	22,40%
Total	250	100%

Elaboración: Autora

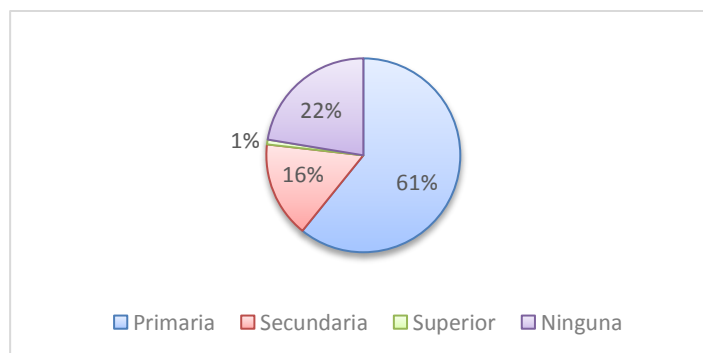


Gráfico 13. Pregunta 4
Elaboración: Autora

Se observa una deficiencia en la educación, apenas 2 personas (profesores de la escuela) tiene tercer nivel de educación y solo el 16% tiene segundo nivel de educación. El porcentaje de analfabetismo es alto (22,40%).

Pregunta 5: Usted Vive en la comunidad de Chumillos?

Tabla 35. Usted vive en la comunidad de Chumillos

Permanencia en la comunidad	Número de encuestas	Porcentaje Total
Si	229	91,60%
No	21	8,40%
Total	250	100%

Elaboración: Autora

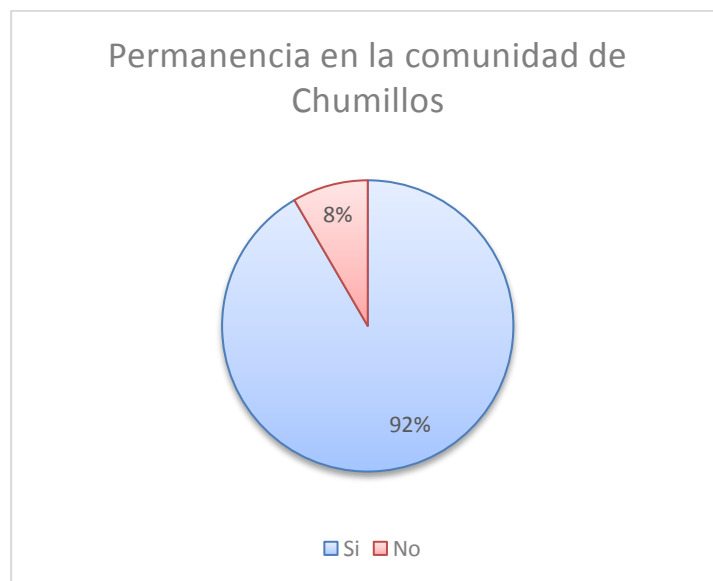


Gráfico 14. Pregunta 5
Elaboración: Autora

Es importante que el 91,60% (229 personas) vivan en la comunidad y el restante (8,40%) en el Quinche. Lo cual manifiesta la existencia de una comunidad con la cual se puede contar para el desarrollo de la propuesta.

DE LAS 229 PERSONAS QUE VIVEN EN CHUMILLOS

Pregunta 6: Cuales de los siguientes servicios dispone su vivienda?

Tabla 36. Servicios que disponen las viviendas

Servicios	Número de encuestas	Porcentaje Total
Luz eléctrica	198	86,46%
Agua potable	223	97,38%
Alcantarillado	0	0%
Pozo Séptico	223	97,38%
Telefonía móvil	89	38,86%
Teléfono convencional	0	0%

Elaboración: Autora

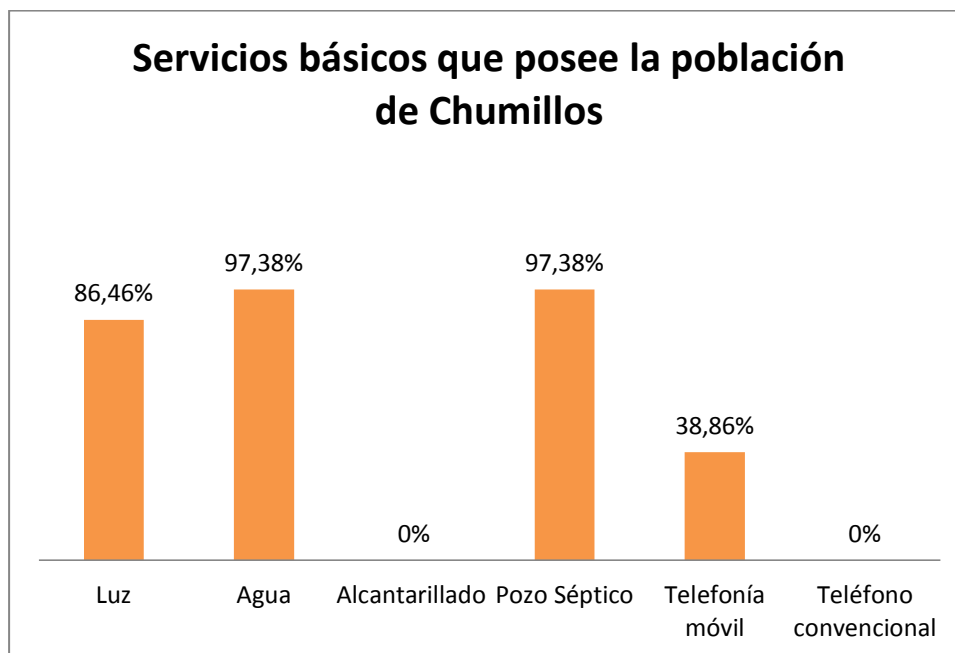


Gráfico 15. Pregunta 6

Elaboración: Autora

No existe alcantarillado, ni teléfono convencional, sin embargo están cubiertas estas necesidades con teléfonos celulares y el alcantarillado mediante la instalación de pozos sépticos y a estas la conexión de tuberías desde la vivienda, de tal manera que disponen de servicios higiénicos.

Pregunta 7: Dispone de espacio en su vivienda donde pueda implementar alojamiento y alimentación?

Tabla 37. Disponibilidad de implementar alojamiento y alimentación

Habitantes	Numero	Respuesta	Numero de encuestas	Porcentaje Total
Viven en Chumillos	229	Si	143	62,45%
Viven en El Quinche	21	No	86	37,55%
Total	250	Total	229	100%

Elaboración: Autora

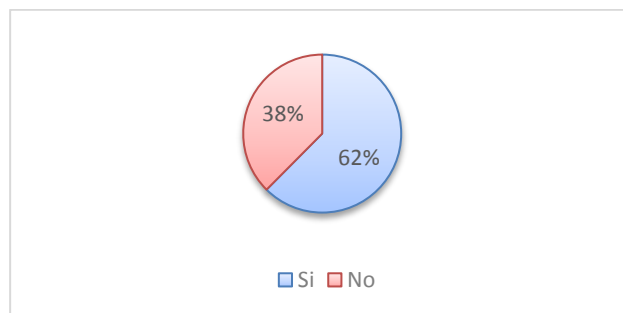


Gráfico 16. Pregunta 7
Elaboración: Autora

El 62,45% de la población que vive en Chumillos dispone de espacio en la vivienda para poder implementar alojamiento y alimentación.

De las 143 personas (62,45%) que tiene espacio para implementar alojamiento y alimentación.

Pregunta 8: Estaría dispuesto a brindar servicios de alojamiento y alimentación en su vivienda?

Tabla 38. Disposición para brindar alojamiento y alimentación en la vivienda

Respuesta	Número de encuestas	Porcentaje Total
Si	139	97,20%
No	4	2,80%
Total	143	100%

Elaboración: Autora

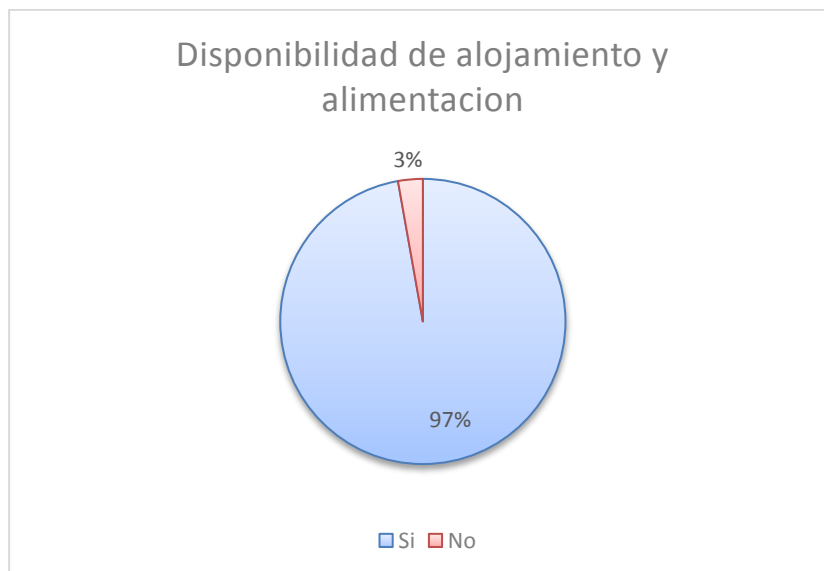


Gráfico 17. Pregunta 8
Elaboración: Autora

Se cuenta con el 97,20% (139 personas) que están dispuestas a colaborar brindando el servicio, lo cual contribuye al desarrollo de la presente propuesta.

Pregunta 9: Que tipo de vivienda usted posee? Cuantos años?

Tabla 39. Tipo de Vivienda

Tipo de Vivienda	Número de encuestas	Porcentaje Total
Antigua	44	30,77%
moderna	99	69,23%
Total	143	100%
Años de construcción de la casa	Número de encuestas	Porcentaje Total
De 1 a 10 años	31	21,68%
De 10 a 20 años	68	47,55%
De 30 a 40 años	32	22,38%
Más de 40 años	12	8,39%
Total	143	100%

Elaboración: Autora

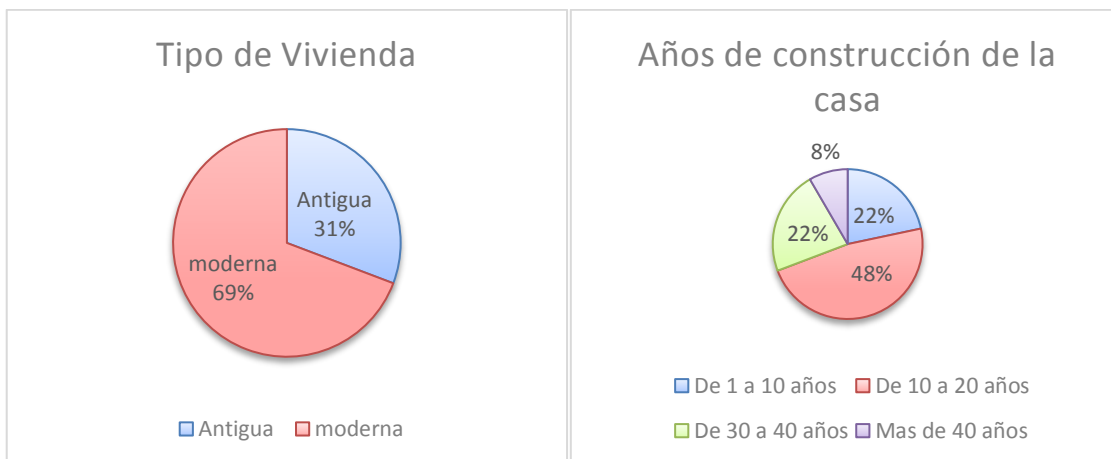


Gráfico 18. Preguntar 9
Elaboración: Autora

Las casas están en buen estado para recibir al turista. Las casas modernas son construidas con bloque y techo de zinc, mientras que las casas antiguas (30,77%) son elaboradas con techo de paja o teja y paredes de adobe.

Preguntar 10: Dispone de terreno para sembrar cultivos?

Tabla 40. Dispone de terreno

Disponibilidad de terrenos	Número de encuestas	Porcentaje Total
Si	229	100,00%
No	0	0,00%
Total	229	100%

Elaboración: Autora

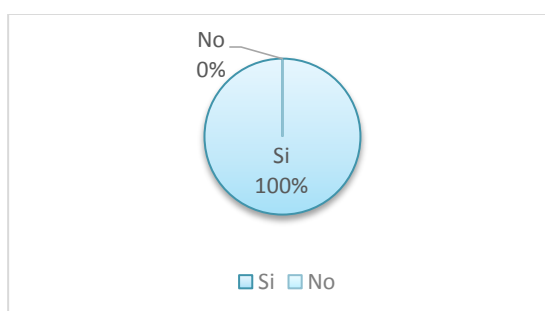


Gráfico 19. Preguntar 10
Elaboración: Autora

El 100% de la población poseen terrenos donde se pueden realizar actividades agrícolas.

Pregunta 11: Señale con un visto los cultivos que usted posee?

Tabla 41. Los cultivos que posee

Cultivos	Número de encuestas	Porcentaje Total
Mashua	87	37,99%
Cebolla	214	93,45%
Papas	208	90,83%
Maíz	23	10,04%
Cebada	12	5,24%
Habas	221	96,51%
Chochos	99	43,23%
Melloco	80	34,93%

Elaboración: Autora

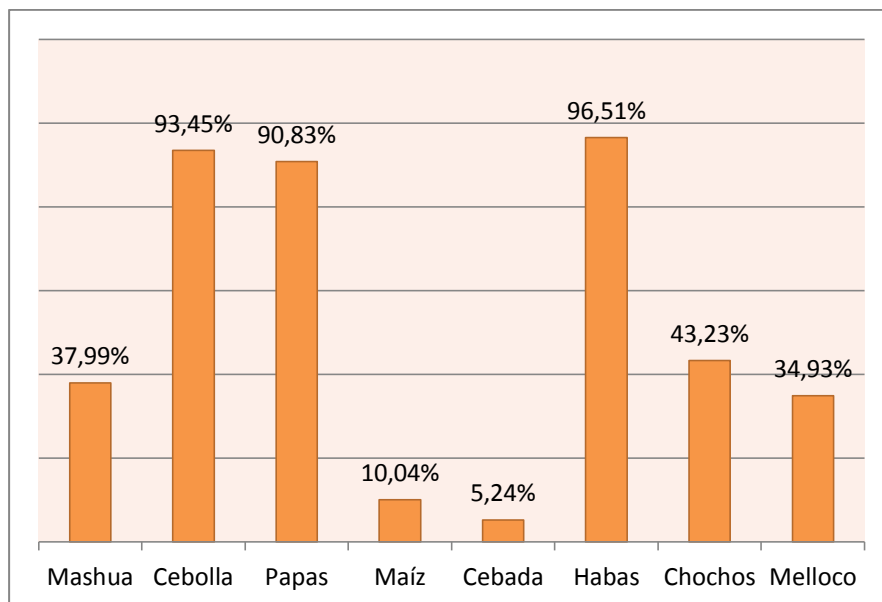


Gráfico 20. Pregunta 11

Elaboración: Autora

El total de los cultivos son de legumbres propias de la zona, con los cuales se contaría para realizar la propuesta incluyendo a la actividad agrícola.

Pregunta 12: Dispone de animales?

Tabla 42. Dispone de animales?

Disponibilidad de Animales	Número de encuestas	Porcentaje Total
Si	229	100,00%
No	0	0,00%
Total	229	100%

Elaboración: Autora

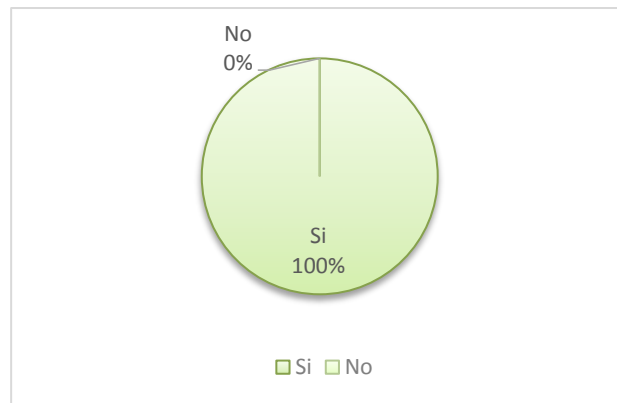


Gráfico 21. Pregunta 12

Elaboración: Autora

El 100% de la población dispone de animales menores o de corral y animales de granja.

Pregunta 13: Señale con un visto los animales que posee?

Tabla 43. Animales que posee

Animales	Número de encuestas	Porcentaje Total
Vacas (Ganado vacuno)	167	72,93%
Burros (Ganado mular)	6	2,62%
Caballos (Ganado equino)	25	10,92%
Ovejas (Ganado ovino)	216	94,32%
Cuyes (animales menores)	203	88,65%
Gallinas (Aves de corral)	150	65,50%
Conejos (animales menores)	78	34,06%
Chivos(caprino)	3	1,31%

Elaboración: Autora

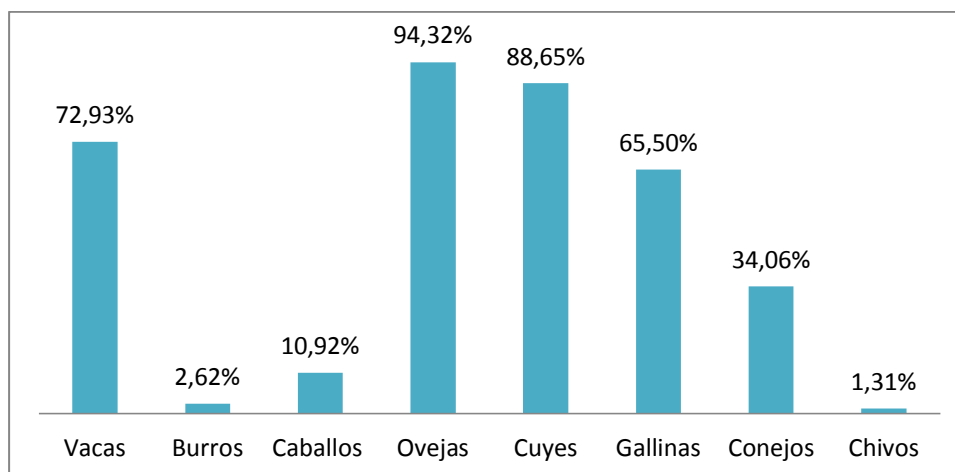


Gráfico 22. Pregunta 13
Elaboración: Autora

La comunidad se caracteriza por tener mayor cantidad de ovejas (94,32%), ya que comercializan a mayor valor que el ganado vacuno, los animales menores como el cuy y conejo ocupan un alto porcentaje, para consumo propio y la comercialización. Los caballos, en menor porcentaje son utilizados por los habitantes para trasladarse a los distintos lugares de la comunidad.

La presencia de los animales es importante para las actividades del turismo comunitario.

DE LAS 31 PERSONAS QUE POSEEN CABALLOS.

Pregunta 14: Estaría dispuesto a alquilar sus caballos, para brindar paseos en la comunidad?

Tabla 44. Disposición para alquilar caballos

Respuesta	Número de encuestas	Porcentaje Total
Si	29	93,55%
No	2	6,45%
Total	31	100%

Elaboración: Autora

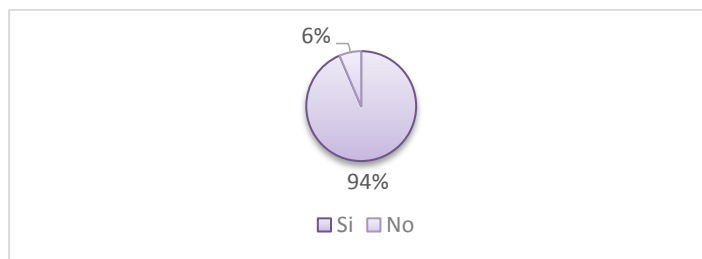


Gráfico 23. Pregunta 14
Elaboración: Autora

Es positivo contar con los caballos (93,55) para esta propuesta, lamentablemente no se puede disponer del 6,45% por cuanto no están en buen estado para realizar paseos.

Pregunta 15: Cuales de los siguientes objetos ancestrales dispone?

Tabla 45. Objetos ancestrales que disponen

Objetos antiguos	Número de encuestas	Porcentaje Total
Vasijas	23	10,04%
Vajillas	21	9,17%
Vestimentas	45	19,65%
Cerámica	32	13,97%
Ollas	14	6,11%
Cubiertos	26	11,35%
Objetos de campo	38	16,59%
Instrumentos	7	3,06%

Elaboración: Autora

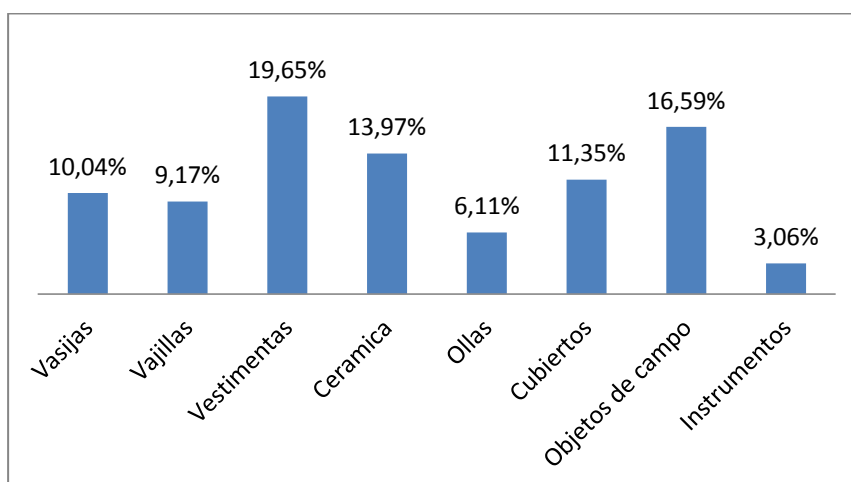


Gráfico 24. Pregunta 15
Elaboración: Autora

La mayoría de la comunidad no posee objetos antiguos, algunos objetos que la comunidad guarda es porque aun los utilizan, entre estos objetos se encuentran las vestimentas autóctonas, los objetos de campo y algunas cerámicas, en menor cantidad se tiene los cubiertos, las vasijas, las vajillas de barro, las ollas y los instrumentos de música.

Pregunta 16: Estaría dispuesto a participar en un proyecto de turismo comunitario?

Tabla 46. Disposición para participar en el Turismo Comunitario

Respuesta	Número de encuestas	Porcentaje Total
Si	216	94,32%
No	23	5,68%
Total	229	100%

Elaboración: Autora

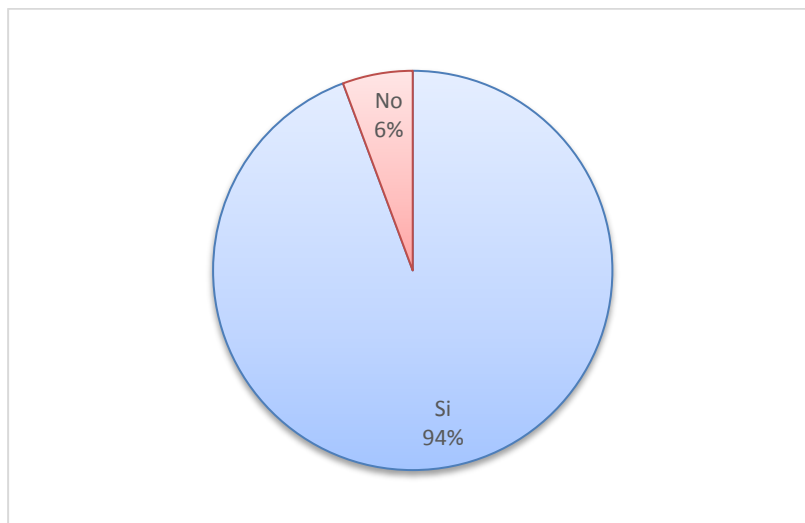


Gráfico 25. Pregunta 16
Elaboración: Autora

El 94,32% de la comunidad encuestada está dispuesta a participar en el turismo comunitario, el 5,68% manifiesta no estar de acuerdo ya que estas personas trabajan

fuera de la comunidad, pero aceptan que se realice el proyecto para el beneficio comunitario.

Pregunta 17: Cuales de las siguientes actividades estaría dispuesto a realizar para que Chumillos se desarrolle en el turismo comunitario?

DE LAS 216 PERSONAS QUE ESTÁN DISPUESTA A REALIZAR TURISMO COMUNITARIO.

Tabla 47. Actividades para el desarrollo del Turismo Comunitario

Respuesta	Número de encuestas	Porcentaje Total
Siembra y Cosecha	25	11,57%
Ordeño	24	11,11%
Pastoreo	27	12,50%
Guianza	32	14,81%
Artesanías	26	12,04%
Convivencia con turistas	48	22,22%
Visita a los atractivos de Chumillos	34	15,74%
Total	216	100,00%

Elaboración: Autora

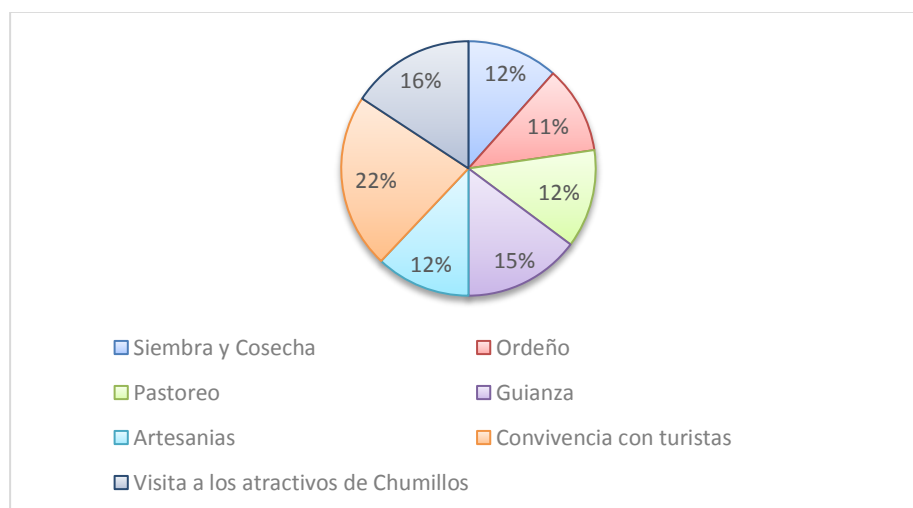


Gráfico 26. Pregunta 17
Elaboración: Autora

La población que está de acuerdo en desarrollar turismo comunitario y se dedicará a realizar diferentes actividades conforme se expresa en el grafico 17.

Pregunta 18: Permitiría usted que en un terreno comunal se realicen programas agrícolas para la participación de las visitas turísticas?

Tabla 48. Permitiría usted que en un terreno comunal se realicen programas agrícolas para la participación de las visitas turísticas?

Respuesta	Número de encuestas	Porcentaje Total
Si	213	98,61%
No	3	1,39%
Total	216	100%

Elaboración: Autora

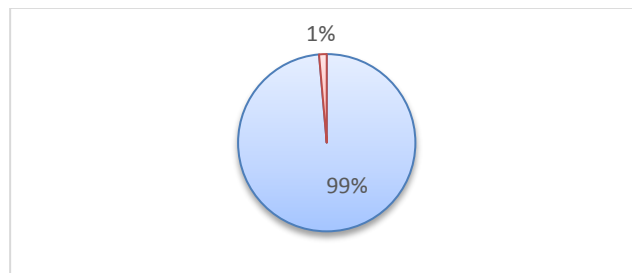


Gráfico 27. Pregunta 18
Elaboración: Autora

El 99% de la población permitiría realizar la actividad.

Pregunta 19: Participaría usted en cursos y capacitaciones que se realicen dentro de su comunidad para el desarrollo del turismo comunitario?

Tabla 49. Participacion en capacitaciones

Respuesta	Número de encuestas	Porcentaje Total
Si	210	97,22%
No	6	2,78%
Total	216	100%

Elaboración: Autora

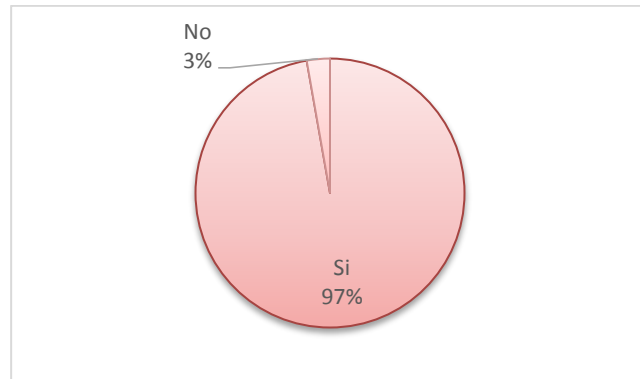


Gráfico 28. Pregunta 19

Elaboración: Autora

El 97,22% de la población desearía participar en cursos y capacitaciones que les ayude a conocer el turismo comunitario y la mejor manera de trabajar en esa área, el 2,78% manifiesta que no pueden ir a las capacitaciones, ya que viven en las partes alejadas de la comunidad.

3.5.1.4. Oferta de las comunidades de Chumillos

Este análisis se realizó a la mayoría de la población que habita en Chumillos, de acuerdo al estudio de la OFERTA se observa que los habitantes están interesados en que se realice un proyecto turístico comunitario en los cuales puedan apoyar y participar.

3.5.1.5. Oferta Histórica

En las comunidades de Chumillos no se ha presenciado indicios de proyectos turísticos, por tal razón no se cuenta con datos cuantitativos que permitan conocer la capacidad histórica de la oferta.

3.5.2. ESTUDIO DE LA DEMANDA

3.5.2.1. Universo

Las comunidades de Chumillos no cuentan con datos estadísticos de la cantidad de turistas que visitan las comunidades.

3.5.2.2. Cálculo de la muestra

Para calcular el tamaño de la muestra se ha tomado la fórmula de muestreo aleatorio simple para población infinita, ya que no se conoce el número total de turistas.

$$n = \frac{z^2 pq}{E^2}$$

Dónde:

Significado	Valores
Z Nivel de confianza	Z constante 1,96
p Probabilidad a favor	p 50%
q Probabilidad en contra	q 50%
E Error de estimación	e 5%
n Número de elementos	n resultado de la muestra

$$n = \frac{1,96^2 \times 50 \times 50}{6^2}$$

$$n = 266$$

3.5.2.3. Tabulación de resultados

Pregunta 1: Género

Tabla 50. Género Turistas

Respuesta	Número de encuestas	Porcentaje Total
Masculino	116	43,46%
Femenino	150	56,54%
Total	266	100%

Elaboración: Autora

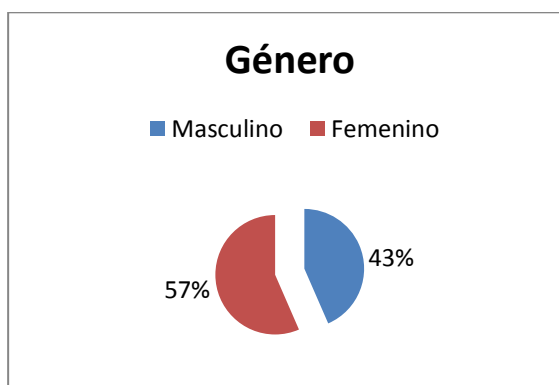


Gráfico 29. Pregunta 1 Demanda

Elaboración: Autora

Es mayor el género femenino (56,54%) que visita el sector.

Pregunta 2: Edad

Tabla 51. Edad Turistas

Respuesta	Número de encuestas	Porcentaje Total
De 18 a 25 años	38	14,23%
De 26 a 30 años	105	39,62%
De 31 a 40 años	71	26,54%
De 41 años en adelante	52	19,62%
Total	266	100,00%

Elaboración: Autora

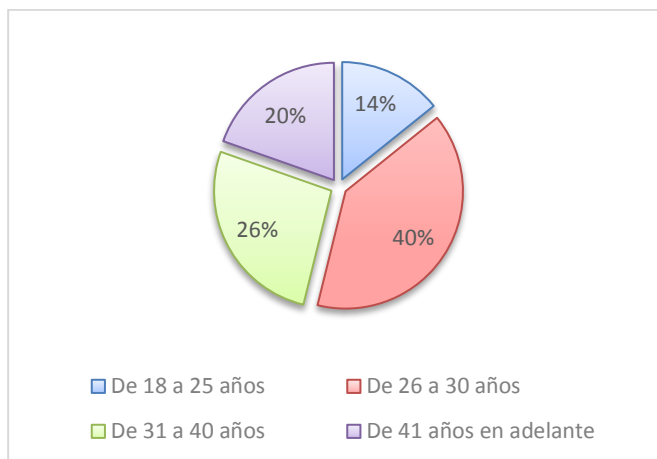


Gráfico 30. Pregunta 2 Demanda
Elaboración: Autora

Las personas comprendidas entre los 26 y 30 años tienen el porcentaje más alto, sin embargo también es significativo aquellas entre 31 y 40 años.

Pregunta 3: Nacionalidad

Tabla 52. Nacionalidad

Respuesta	Número de encuestas	Porcentaje Total
Ecuatoriano	222	83,46%
Extranjero	44	16,54%
Total	266	100,00%

Elaboración: Autora

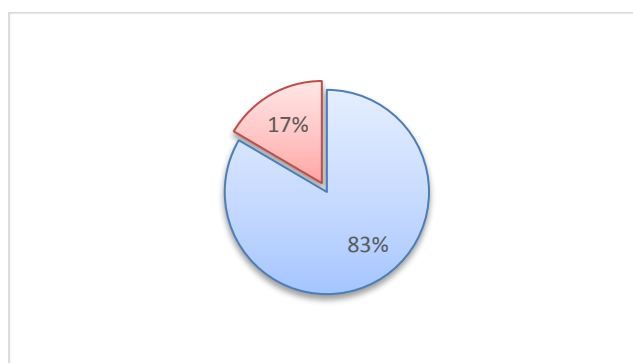


Gráfico 31. Pregunta 3 Demanda
Elaboración: Autora

La mayoría son ecuatorianos y es alentador que existan también extranjeros, que son pocos pero pudieron ser encuestados.

Pregunta 4: Procedencia

DE LOS 44 EXTRANJEROS.

Tabla 53. Procedencia de extranjeros

Respuesta	Número de encuestas	Porcentaje Total
EE.UU	13	27,91%
Colombia	9	20,93%
Perú	1	2,33%
España	9	20,93%
Francia	5	11,63%
Otros	7	16,28%
Total	44	100,00%

Elaboración: Autora

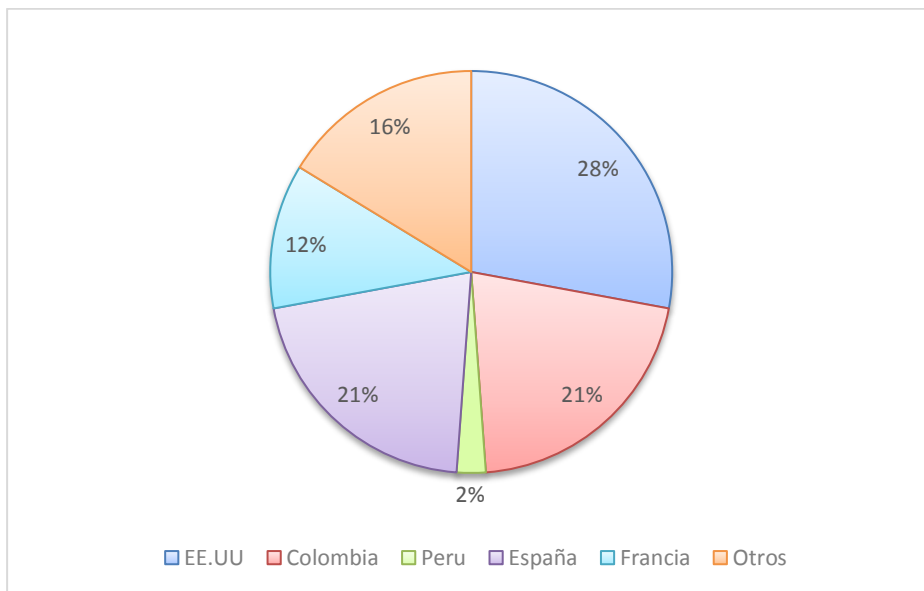


Gráfico 32. Pregunta 4 Demanda

Elaboración: Autora

Los ecuatorianos son las personas que visitan Cayambe y El Quinche lugares donde se realizaron las encuestas, sin embargo se observó en estos lugares una cantidad pequeña de extranjeros que corresponden en mayor porcentaje a Estados Unidos seguido por España y Colombia, en menor porcentaje Francia y Perú.

Pregunta 5: Conoce usted acerca del turismo comunitario?

Tabla 54. Conoce acerca del Turismo Comunitario

Respuesta	Número de encuestas	Porcentaje Total
Si	173	65,00%
No	93	35,00%
Total	266	100,00%

Elaboración: Autora

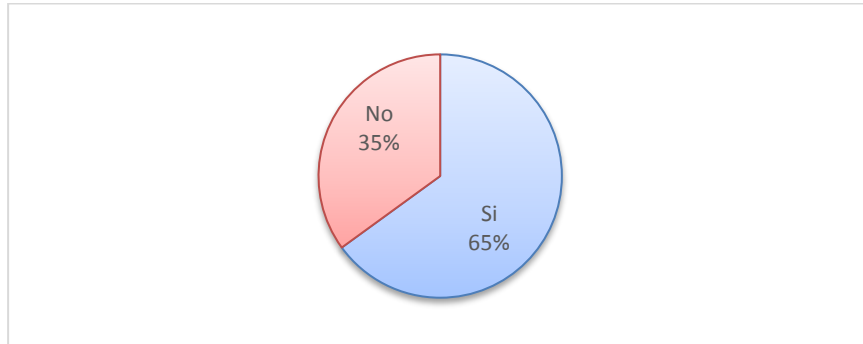


Gráfico 33. Pregunta 5 Demanda

Elaboración: Autora

Es ventajoso que el 65% tenga conocimiento del turismo comunitario.

Pregunta 6: Ha visitado alguna comunidad donde realicen turismo comunitario?

Tabla 55. Ha visitado alguna comunidad donde realicen turismo comunitario?

Respuesta	Número de encuestas	Porcentaje Total
Si	106	40,00%
No	160	60,00%
Total	266	100,00%

Elaboración: Autora

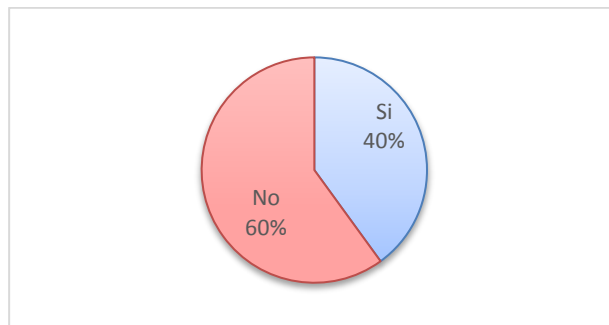


Gráfico 34. Pregunta 6 Demanda

Elaboración: Autora

El 60% de los encuestados no ha visitado lugares donde realicen turismo comunitario por falta de conocimiento acerca de las comunidades que realizan ese tipo de turismo, el 40% manifiesta que ha visitado comunidades que realizan este tipo de turismo gracias a empresas de turismo o páginas web.

Pregunta 7: Ha escuchado o conoce las comunidades de Chumillos en la parroquia Cangahua?

Tabla 56. Ha escuchado o conoce las comunidades de Chumillos en la parroquia Cangahua?

Respuesta	Número de encuestas	Porcentaje Total
Si	40	15,00%
No	226	85,00%
Total	266	100,00%

Elaboración: Autora

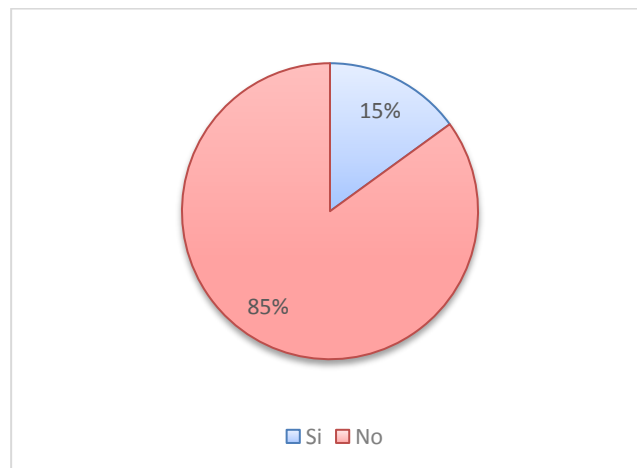


Gráfico 35. Pregunta 7 Demanda
Elaboración: Autora

El 85% de las personas no conoce Chumillos ni ha escuchado acerca de esta comunidad y el 15% de los visitantes si conocen la comunidad.

Pregunta 8: Le gustaría conocer los atractivos con los que cuenta las comunidades de Chumillos?

Tabla 57. Le gustaría conocer los atractivos con los que cuenta las comunidades de Chumillos?

Respuesta	Número de encuestas	Porcentaje Total
Si	247	93,00%
No	19	7,00%
Total	266	100,00%

Elaboración: Autora

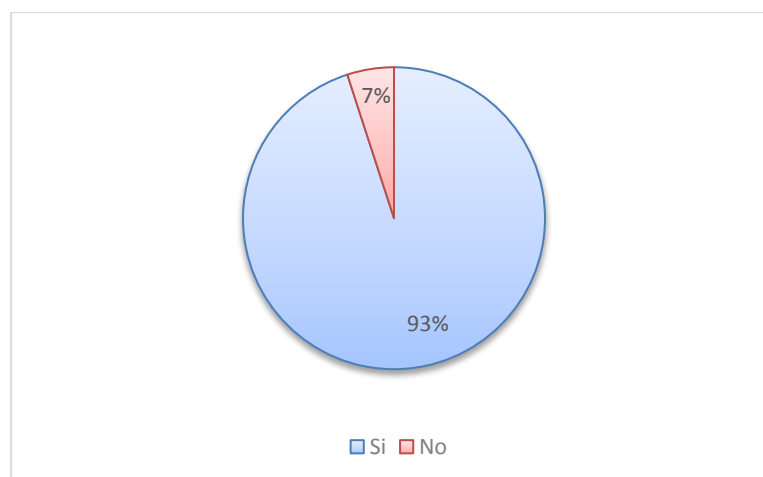


Gráfico 36. Preguntar 8 Demanda

Elaboración: Autora

Del 100% de la población, el 93% está interesado en conocer la comunidad y sus atractivos, lo que significa la aceptación que darán para el desarrollo del turismo comunitario.

Pregunta 9: Marque con una X los atractivos de su preferencia?

DE LAS 247 PERSONAS QUE LES GUSTARÍAN CONOCER CHUMILLOS.

Tabla 58. Atractivos de Preferencia

Respuesta	Número de encuestas	Porcentaje Total
Ruinas arqueológicas	216	87,45%
Cascadas	212	85,83%
Observación de flora y fauna	102	41,30%

Elaboración: Autora

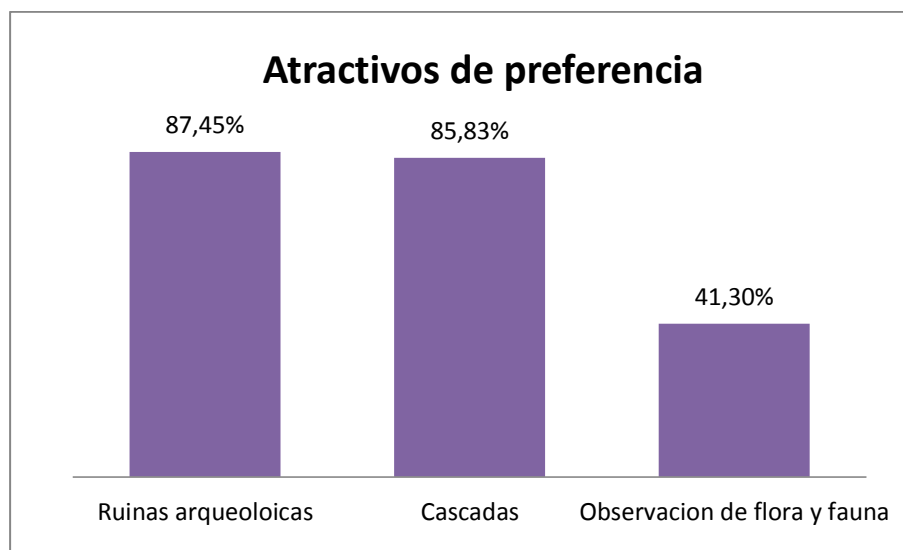


Gráfico 37. Pregunta 9 Demanda
Elaboración: Autora

Chumillos dispone de todas las preferencias de los encuestados por tanto el desarrollo de la propuesta satisface esta necesidad.

Pregunta 10: Que actividades le gustaría hacer en las comunidades de Chumillos?

Tabla 59. Actividades de Preferencia

Que actividades le gustaría hacer en las comunidades de Chumillos?	Número de encuestas	Porcentaje Total
Cabalgatas	211	85,43%
Caminatas	198	80,16%
Pastoreo	57	23,08%
Ordeño	47	19,03%
Siembra y Cosecha	38	15,38%
Fogata Nocturna	72	29,15%
Reforestación	81	32,79%
Elaboración de artesanías	83	33,60%
Pernoctar en chozas nativas	92	37,25%
Interactuar con la comunidad	223	90,28%

Elaboración: Autora

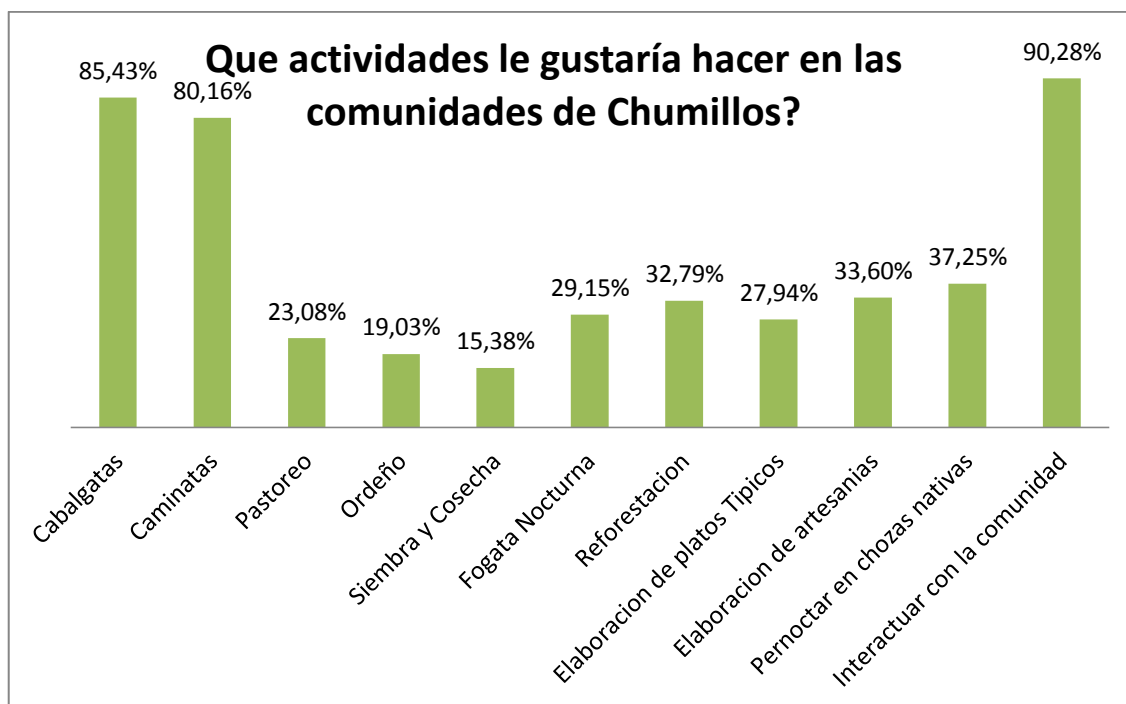


Gráfico 38. Pregunta 10 Demanda
Elaboración: Autora

Los encuestados manifiestan que dentro de las actividades de preferencia se encuentran las cabalgatas, caminatas e interactuar con la comunidad, mientras que en menor porcentaje están las actividades como siembra y cosecha, ordeño, pastoreo, entre otras.

Pregunta 11: Que servicios utilizaría al visitar la comunidad?

Tabla 60. Que servicios utilizaría al visitar la comunidad?

Respuesta	Número de encuestas	Porcentaje Total
Alimentación	247	100,00%
Alojamiento	190	76,92%
Servicio de Guías	203	82,19%
Total	247	100,00%
Tipo de Alojamiento		
Chozas	107	56,32%
Casas modernas	83	43,68%
Total	190	100,00%

Elaboración: Autora

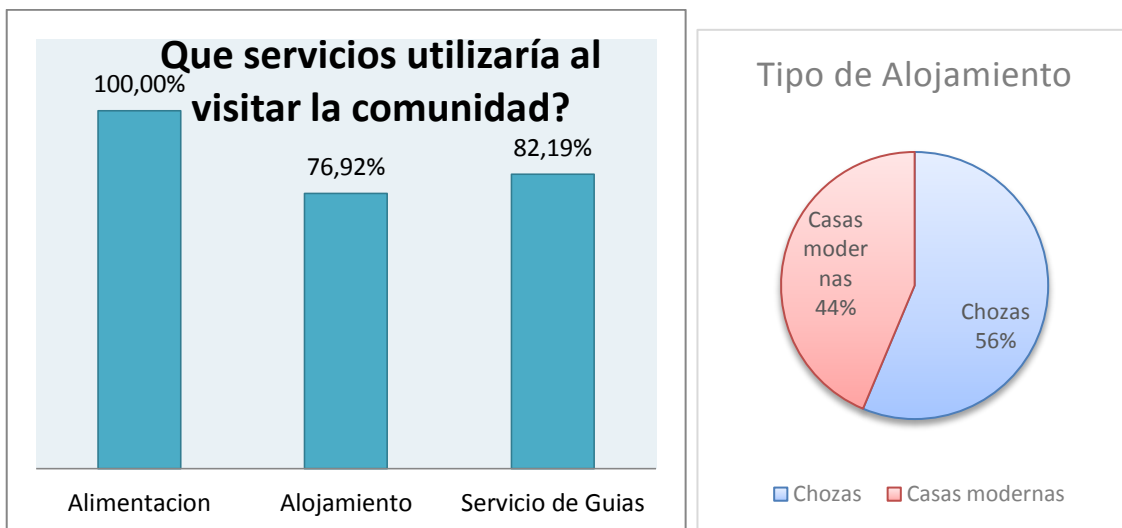


Gráfico 39. Pregunta 11 Demanda
Elaboración: Autora

El 100% de los encuestados manifestó que el servicio de alimentación es primordial para visitar la comunidad, el servicio de guías (82,19%) y el alojamiento (76,92%). De las personas que consideran tomar el servicio de alojamiento el 56% preferiría en chozas típicas y el 44% en casas modernas.

Pregunta 12 : Le gustaría degustar la comida típica de la comunidad ?

Tabla 61. Le gustaría degustar la comida típica de la comunidad ?

Respuesta	Número de encuestas	Porcentaje Total
Si	232	93,93%
No	15	6,07%
Total	247	100,00%

Elaboración: Autora

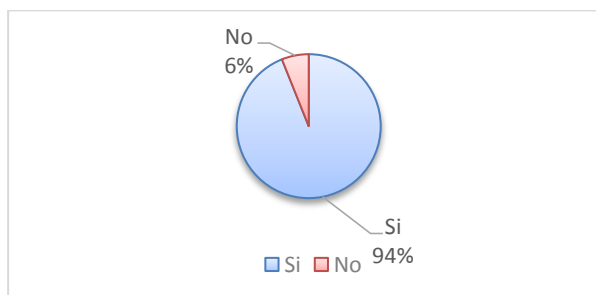


Gráfico 40. Pregunta 12 Demanda
Elaboración: Autora

El 94% de las personas le gustaría la comida típica que está elaborada en base de productos de la zona, el 6% dice tener preferencia por la comida no tradicional.

Pregunta 13: Generalmente en compañía de quien le gustaría realizar el turismo comunitario?

Tabla 62. Generalmente en compañía de quien le gustaría realizar el turismo comunitario?

Respuesta	Número de encuestas	Porcentaje Total
Familia	128	51,82%
Amigos	110	44,53%
Solo	9	3,64%
Total	247	100,00%

Elaboración: Autora

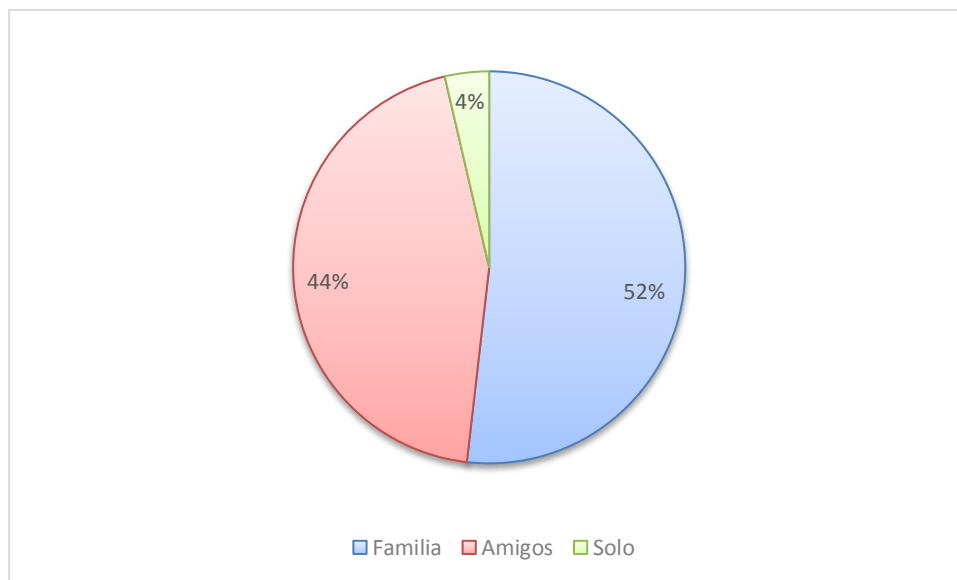


Gráfico 41. Pregunta 13 Demanda

Elaboración: Autora

Los turistas asistirían en familia en su mayoría, lo que significa servicios para adultos y para niños. Además la encuesta determino que los jóvenes visitarían Chumillos en grupos de amigos.

Pregunta 14: Cuanto estaría dispuesto a pagar por un día de permanencia en la comunidad? (incluye visitas guiadas a los atractivos y actividades turísticas con la comunidad)

Tabla 63. Disponibilidad de pago por un día de permanencia en la comunidad

Respuesta	Número de encuestas	Porcentaje Total
De 15 a 20 dólares	217	87,85%
De 20 a 25 dólares	25	10,12%
Más de 25 dólares	5	2,02%
Total	247	100,00%

Elaboración: Autora

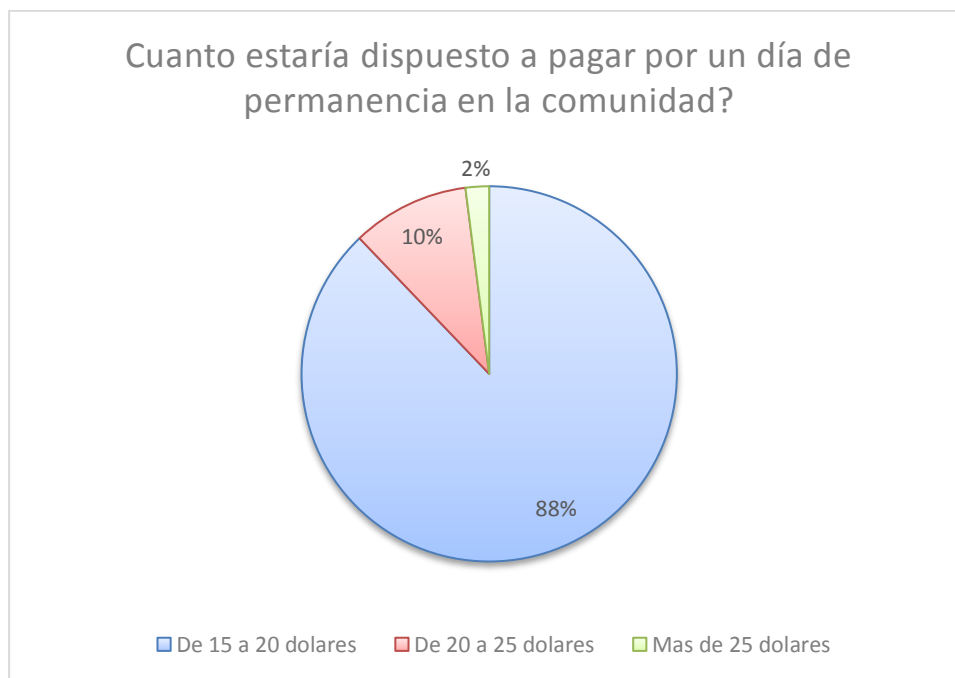


Gráfico 42. Pregunta 14 Demanda

Elaboración: Autora

Existe diferencia en la disponibilidad de presupuesto considerándose entre 15 y 20 dólares el porcentaje mayoritario.

3.5.2.4. Perfil del Consumidor

En base al estudio de mercado realizado se puede apreciar el perfil del consumidor.

Los turistas son personas que visitan Cayambe y El Quinche, lugares que se encuentran cerca a la comunidad, los turistas son hombres y mujeres ecuatorianos en la mayoría, de 26 a 40 años que prefieren realizar turismo comunitario en familia o con amigos.

3.5.2.5. Análisis de la Demanda

Cantidad de Turistas que ingresaron a Cayambe.

Tabla 64. Ingreso de Turistas en Cayambe

Años	Pax
2010	25.000
2011	25.525
2012	26.061
2013	26.608
2014	27.167
2015	27.738
2016	28.320
2017	28.915
2018	29.522
2019	30.142
2020	30.775

Fuente: Dirección de Turismo de Cayambe
Elaboración: Autora

Cantidad de Turistas que ingresaron al Quinche.

Tabla 65. Ingreso de Turistas en el Quinche

Años	Pax
2010	376.000
2011	383.896
2012	391.958
2013	400.189
2014	408.593
2015	417.173
2016	425.934
2017	434.879
2018	444.011
2019	453.335
2020	462.855

Fuente: Junta Parroquial del Quinche
Elaboración: Autora

3.5.2.6. Demanda Insatisfecha

Determinar la Demanda Insatisfecha

Tabla 66. Sumatoria de los turistas que llegan a Cayambe y El Quinche

Años	Demanda Total
2010	401.000
2011	409.421
2012	418.019
2013	426.797
2014	435.760
2015	444.911
2016	454.254
2017	463.793
2018	473.533
2019	483.477
2020	493.630

Fuente: Tabla 64 y 65

Elaboración: Autora

Se puede apreciar en la primera columna los años desde el 2010 hasta el 2020.

La segunda columna se encuentra la demanda total, que es la sumatoria de los turistas que llegaron a Cayambe y El Quinche, los cuales son los lugares más cercanos a Chumillos, desde el año 2015 se proyecta al 2020 la cantidad de turistas con una tasa de crecimiento del 2,10%.

3.5.3. Inferencia de la muestra para el cálculo de la demanda potencia

Tabla 67. Demanda potencial

Demanda de Total de Turistas		
A	B	C
Años	Demanda	Inferencia de la muestra
2015	444.911	413.767,17
2016	454.254	422.456,28
2017	463.793	431.327,87
2018	473.533	440.385,75
2019	483.477	449.633,85
2020	493.630	459.076,16

A.- la cantidad de años desde el 2015 hasta el 2020

B.- Resultado total de la demanda

C.- Multiplicación de la demanda proyectada por el resultado obtenido en la tabulación de la encuesta, tabla 57. Le Gustaría conocer la comunidad de Chumillos?, el cual tiene un resultado del 93%.

Elaboración: Autora

Tabla 68. Resultado de la Demanda Insatisfecha Actual

Años	Demanda	Oferta	Demanda Insatisfecha	Capacidad Instalada por día 100%	Capacidad Instalada por día 60%	Capacidad Instalada por año
	a	b	c	d	e	f
2015	1.133,61	150,0	983,61	10	6	2190
2016	1.157,41	153,2	1.004,26	10	6	2236
2017	1.181,72	156,4	1.025,35	10	6	2283
2018	1.206,54	159,6	1.046,89	10	6	2331
2019	1.231,87	163,0	1.068,87	10	6	2380
2020	1.257,74	166,4	1.091,32	10	6	2430

a.- Demanda en plazas diarias. Se obtuvo dividiendo la inferencia de la muestra, tabla 67, para los 365 días del año.

b.- La oferta se determinó por la cantidad de comunidades que brindan servicios de alojamiento, alimentación y recreación en el área del turismo comunitario.

c.- La demanda insatisfecha diaria es la diferencia entre el número de la demanda y el número de la oferta.

d.- la capacidad total instada para brindar servicio es de 10 personas, lo cual significa el 1% de la demanda insatisfecha por día.

e.- En el área de turismo se trabaja todo el año y los establecimientos nunca están ocupando el total de la capacidad instalada, se utilizó el 60% de la capacidad instalada que representa 0,6% de la demanda insatisfecha por día.

f.- Capacidad instalada por año.

Elaboración: Autora

3.6. MATRIZ FODA DE LAS COMUNIDADES DE CHUMILLOS

Tabla 69. FODA Turístico de Chumillos

Análisis Interno	Análisis Externo
Fortalezas	Oportunidades
<ul style="list-style-type: none"> - Disposición de la comunidad en realizar turismo comunitario. - Recursos naturales y culturales no explotados. - Servicios Básicos de Agua, Luz y comunicación. - Terrenos para Sembríos. - Conocimiento de sus saberes ancestrales. - Disposición de la comunidad para trabajar en grupo. - La comunidad está capacitada en temas agrícolas, ganaderos y cuidado de paramos. - Dispone de ruinas arqueológicas. - Se dispone de: Centro de Interpretación, casa comunal, comedor comunitario, choza nativa para alojamiento. - Producción de alimentos orgánicos. - Tienen organización comunal. 	<ul style="list-style-type: none"> - Visitas continuas de turistas a la comunidad. - Investigación de los recursos arqueológicos de Chumillos. - Vías de acceso en buen estado desde El Quinche. -La comunidad se encuentra a 20 minutos del centro de turismo religioso (El Quinche). - Apoyo del GAD Parroquial para el turismo Comunitario. -Presencia de compañía de transporte privado con horarios establecidos. - Presencia significativa de turistas (6000 personas fines de semana) en el Quinche.
Debilidades	Amenazas
<ul style="list-style-type: none"> - Escaso sistema de recolección de basura. - Los productos orgánicos que se cosechan se los comercializa en las ferias del Quinche. - Bajo nivel de educación. - Las personas busca empleo fuera de la comunidad. - Perdida de la identidad cultural. - Falta experiencia en turismo comunitario. 	<ul style="list-style-type: none"> - Época invernal aguda. - Desastres naturales. - Desconocimiento de la existencia de las comunidades de Chumillos.

Fuente: Investigación de campo, 2015.

Elaboración: Autora

Sobre la base del estudio de la oferta y demanda de Chumillos, se realiza la Propuesta de Desarrollo de Turismo Comunitario en el siguiente capítulo número cuatro.

CAPÍTULO IV

PROPUESTA DE DESARROLLO DE TURISMO COMUNITARIO



CAPÍTULO IV

4. PROPUESTA DE DESARROLLO DE TURISMO COMUNITARIO

4.1. Macro Localización

El lugar donde se propone desarrollar la propuesta está ubicado en:

- Ecuador
- Provincia de Pichincha
- Cantón Cayambe
- Parroquia Cangahua
- Comunidades de Chumillos (Central y Alto).

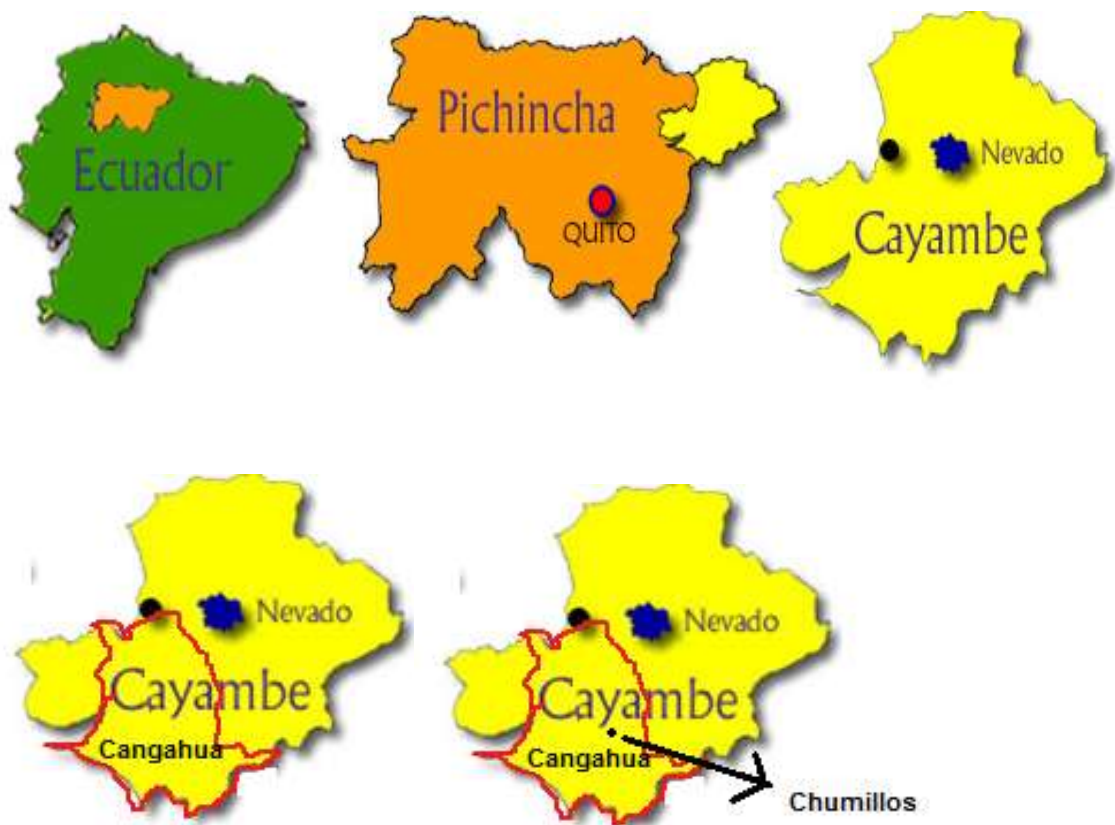


Gráfico 43. Ubicación del Proyecto
Fuente: www.google.com Imágenes

4.2. Micro Localización

Las comunidades de Chumillos (Central y Alto) están asentadas en el páramo de Chumillos que pertenece a la cordillera oriental, a 10Km de la parroquia El Quinche y a 15 km desde la parroquia de Cangahua.

4.3. Introducción

Las comunidades de Chumillos tienen un alto grado de interés en incursionar al turismo comunitario, los habitantes de este sector conocen los atractivos naturales y culturales con los que cuentan, por lo cual se propone el desarrollo del turismo comunitario.

4.4. Justificación

La presente propuesta va dirigida a las comunidades de Chumillos Central y Alto, como un medio de apoyo a la realización del Turismo Comunitario.

La actividad turística en las comunidades de Chumillos será una herramienta que les permita generar recursos económicos que les ayude a mejorar la calidad de vida.

4.5. Misión

Mediante la implementación del Turismo Comunitario en Chumillos se establecen alternativas para el manejo correcto de los recursos naturales y culturales, así como rescatar la cultura, creencias, costumbres y saberes ancestrales, para convertirlo en una oferta de Turismo Comunitario líder, que sirva de impulso, para que otras comunidades implementen.

4.6. Visión

Lograr que el Turismo Comunitario en Chumillos sea ejemplo de participación comunitaria en las actividades turísticas con reconocimiento nacional e internacional, poseionado en el mercado Turístico Comunitario, que permita a sus habitantes mejorar su nivel de vida mediante el ingreso creciente cada año.

4.7. Objetivos

4.7.1. Objetivo General

Proponer el desarrollo del Turismo Comunitario en las comunidades indígenas de Chumillos, parroquia Cangahua, cantón Cayambe, provincia de Pichincha, con fundamentación en conocimientos, valores, desarrollo de habilidades y destrezas para el manejo adecuado y de calidad de los atractivos naturales y culturales.

4.7.2. Objetivos Específicos

- Organizar programas de capacitación.
- Reforzar la participación de la comunidad en términos de organización turística junto con la directiva.
- Definir espacios de alojamiento y alimentación.
- Elaborar rutas turísticas.
- Crear programas de convivencia y paquetes turísticos.

Para cuyo efecto se propone:

4.8. Programas y Actividades

1. Programa de Capacitaciones en temas de:

- Organización de turismo comunitario
- Recursos Humanos
- Servicios Turísticos:
 - Alojamiento
 - Alimentación
 - Recreación

2. Adecuaciones en la casa comunal

- Adecuaciones para alojamiento
- Adecuaciones para alimentación

3. Planificación de Servicios Turísticos

- Alojamiento (chozas nativas y casa comunal)
- Alimentación (menú con alimentos ancestrales)
- Recreación (cabalgatas, caminatas, convivencia, agroturismo, artesanías)

4. Elaboración de paquetes turísticos

- Trazado de Rutas Turísticas (sobre la base del levantamiento de atractivos turísticos)
 - Guiones
- Organización Ocho paquete turísticos:
 - Cinco paquetes turísticos para turistas nacionales o extranjeros
 - Dos paquetes turísticos educativos para estudiantes de primaria y secundaria.
 - Un paquete turístico de competencia familiar.

5. Propuesta de Promoción del Turismo Comunitario

- Creación de un logo o slogan.
- Elaboración de un tríptico
- Diseño de una página social

4.8.1. Programa de Capacitaciones

Objetivo

Capacitar a los comuneros de Chumillos en organización, administración y turismo comunitario.

Ejecución:

Las capacitaciones serán realizadas con el aporte de los estudiantes y docentes de la Universidad Tecnológica Equinoccial.

Módulos de capacitación:

Tabla 70. Módulos de capacitación en Chumillos

Número	Módulos	Horas
1	Organización Comunitaria	16 horas
2	Relaciones Humanas	20 horas
3	Servicios Turísticos - Alojamiento - Alimentación - Recreación	25 horas

Fuente: Francisco Pillajo, Presidente Chumillos Central, Informe de Investigación, Agosto, 21015.

Elaboración: La Autora

Tabla 71. Módulo de Organización Comunitaria

Módulo de Organización Comunitaria			
Área:	Turismo Comunitario	N° de participantes:	
Personal a Capacitar:	Habitantes de Chumillos	Fecha:	
Número de Horas:	25 horas	Lugar:	Casa comunal
Personal Capacitador:	Docente y estudiantes de Turismo		
Metodología	Exposición de los conceptos, dinámicas, ejemplos de desarrollo turístico, juegos grupales entre los comuneros.		
Material de Apoyo	Papelotes, marcadores, pizarrón, hojas, lápices.		
TEMAS	SUBTEMAS	DURACIÓN	
Organización comunitaria.	¿Qué es la organización comunitaria?	4	
	Proceso y estructura organizativa.		
	Desarrollo de la actividad turística a través de la organización comunitaria.		
Introducción al Turismo Comunitario	Conceptos del turismo	4	
	Importancia del turismo y sus ventajas		
	El turismo y la comunidad ¿Qué es el turismo comunitario?		
	¿Cómo realizar turismo comunitario?		
Recursos Naturales y Culturales	¿Normas para el turismo comunitario?	6	
	Las ruinas arqueológicas		
	Las cascadas		
	El paramo		
	Especies de flora y fauna		
Cultura y actividades para el turismo	Su cultura	5	
	Actividades que se realiza en la comunidad		
	Tradiciones		
	Creencias		
	Agricultura		
Elaboración de paquetes turísticos	Crianza de animales	6	
	Organización de paquetes turísticos		
	Realización de itinerarios		
	Costos de operación		

Fuente: Investigación Propia, Agosto, 2015.

Elaboración: La Autora

Tabla 72. Módulo de Recursos Humanos

Módulo de Recursos Humanos			
Área:	Recursos Humanos	N° de participantes:	
Personal a Capacitar:	Habitantes de Chumillos	Fecha:	
Número de Horas:	20 horas	Lugar:	Casa comunal
Personal Capacitador	Docente y estudiantes de Turismo		
Metodología	Exposición de los conceptos, dinámicas, ejemplos de desarrollo turístico, juegos grupales entre los comuneros. Simulación ante los posibles problemas con turistas.		
Material de Apoyo	Papelotes, marcadores, pizarrón, hojas, lápices.		
Temas	Subtemas	Duración	
Mi aptitud	¿Qué es la aptitud?	4	
	¿Qué me gusta hacer en mi comunidad?		
	¿Qué haría para fortalecer el turismo?		
Liderazgo	Importancia del Liderazgo	4	
	Todos somos líderes		
	Características de un líder.		
	Comunidad como ejemplo de liderazgo.		
Comportamiento	Actitud frente a un turista.	4	
	Normas de conducta.		
	Respeto mutuo.		
	Comportamiento adecuado ante problemas de conducta del turista.		
	Higiene		
	Relaciones entre comuneros.		
Motivación	Actitudes positivas	4	
	Interactuar como amigos.		
	Respeto al medio ambiente.		
	Cuidado del valor cultural y natural.		
Identidad cultural	¿Qué es identidad?	4	
	¿Cómo nos identificamos?		
	¿Quiénes somos?		
	Conclusiones de nuestra cultura		

Fuente: Investigación Propia, Agosto, 2015.

Elaboración: La Autora

Tabla 73. Módulo de Servicios Turísticos

Módulo de Servicios Turísticos			
Área:	Turismo	N° de participantes:	
Personal a Capacitar:	Habitantes de Chumillos	Fecha:	
Número de Horas:	30 horas	Lugar:	
Personal Capacitador:	Docente y estudiantes de la Facultad de Turismo, Hotelería y Gastronomía.		
Metodología	Exposición de los conceptos, dinámicas, ejemplos de desarrollo turístico, juegos grupales entre los comuneros. Relatos de sus costumbres, tradiciones y vivencia. Dinámicas grupales, presentar opiniones de los comuneros.		
Material de Apoyo:	Papelotes, marcadores, pizarrón, hojas, lápices.		
Temas	Subtemas	Duración	
Alojamiento	Atención al cliente	4	
	Calidad del servicio		
	Definir las casas comunitarias		
Alimentación	Servicio al cliente	6	
	Higiene Alimentaria		
	Elaboración de la receta de platos típicos		
	Presentación y decoración de los platos. Técnicas básicas de cocina		
Recreación	Caminatas	3	
	Cabalgatas		
	Actividades agrícolas		
	Actividades con animales		
	Convivencia Comunitaria		
Guianza	Técnicas de guiar	8	
	Cuidado Ambiental		
	Incentivo de la protección a los turistas		
	Cuidado de la especies de flora y fauna		
	Manejo de grupos		
	Primeros auxilios		
	Normas para turistas		
Convivencia	Turistas y comunidad	4	
	Enseñanza de sus costumbres		
	Participación en las tradiciones		
	Elaboración de artesanías		
Atención al Turista	Hospitalidad	5	
	Dignidad y autoestima		
	El servicio y la satisfacción		
	Satisfacción y rentabilidad económica		
	Normas de conductas		
	La cortesía y buena comunicación		
	Higiene personal y presentación		

Fuente: Investigación Propia, Agosto, 2015.

Elaboración: La Autora

4.8.2. Adecuaciones para alojamiento y alimentación en la casa comunal (Alojamiento, Alimentación)





Fotografía 1. Casa comunal de Chumillos Central
Fuente: La Autora

La casa comunal está dividida en dos bloques un área dispuesta para reuniones y otra para eventos de la comunidad, por lo cual se propone adecuaciones para que la casa comunal funcione como un sitio de hospedaje y alimentación.

Para lo cual se presenta:

- La tabla con las áreas de adecuación y equipamiento
- Plano propuesto para alojamiento y alimentación: como se desea proponer el área de hospedaje y alimentación.

Tabla 74. Adecuaciones de alojamiento y alimentación en la casa comunal

Servicio	Adecuación	Equipamiento	Encargado
<p>Alojamiento</p> 	<p>4 habitaciones:</p> <ul style="list-style-type: none"> - 3 habitaciones triples - 1 habitación familiar 	<p>12 camas 12 colchones 12 juegos de sábanas 12 cobijas térmicas 12 cubrecamas 4 closets 4 cortinas</p>	<p>Melchor Pinango conserje de la casa comunal.</p>
	<p>2 Baños</p>	<p>2 espejos 2 duchas 2 calefones 2 cortinas de baños (La casa comunal ya cuenta con dos baños con sanitario y lavamanos)</p>	
	<p>Oficina</p>	<p>1 sillón 1 archivador (La casa comunal cuenta con escritorio)</p>	
	<p>Sala</p>	<p>Juego de sillones. 1 mesa redonda con 8 sillas.</p>	
	<p>Bodega</p>		
<p>Alimentación</p> 	<p>Cocina</p>	<p>Muebles de Cocina 1 refrigerador 1 licuadora Juego de vajillas Utensilios</p>	
	<p>Comedor</p>	<p>(La comunidad cuenta con mesas y sillas)</p>	
	<p>Baño</p>	<p>Baño Lavamanos Espejo Toalla</p>	

Elaboración : Autora

Propuesta de Diseño para la casa comunal

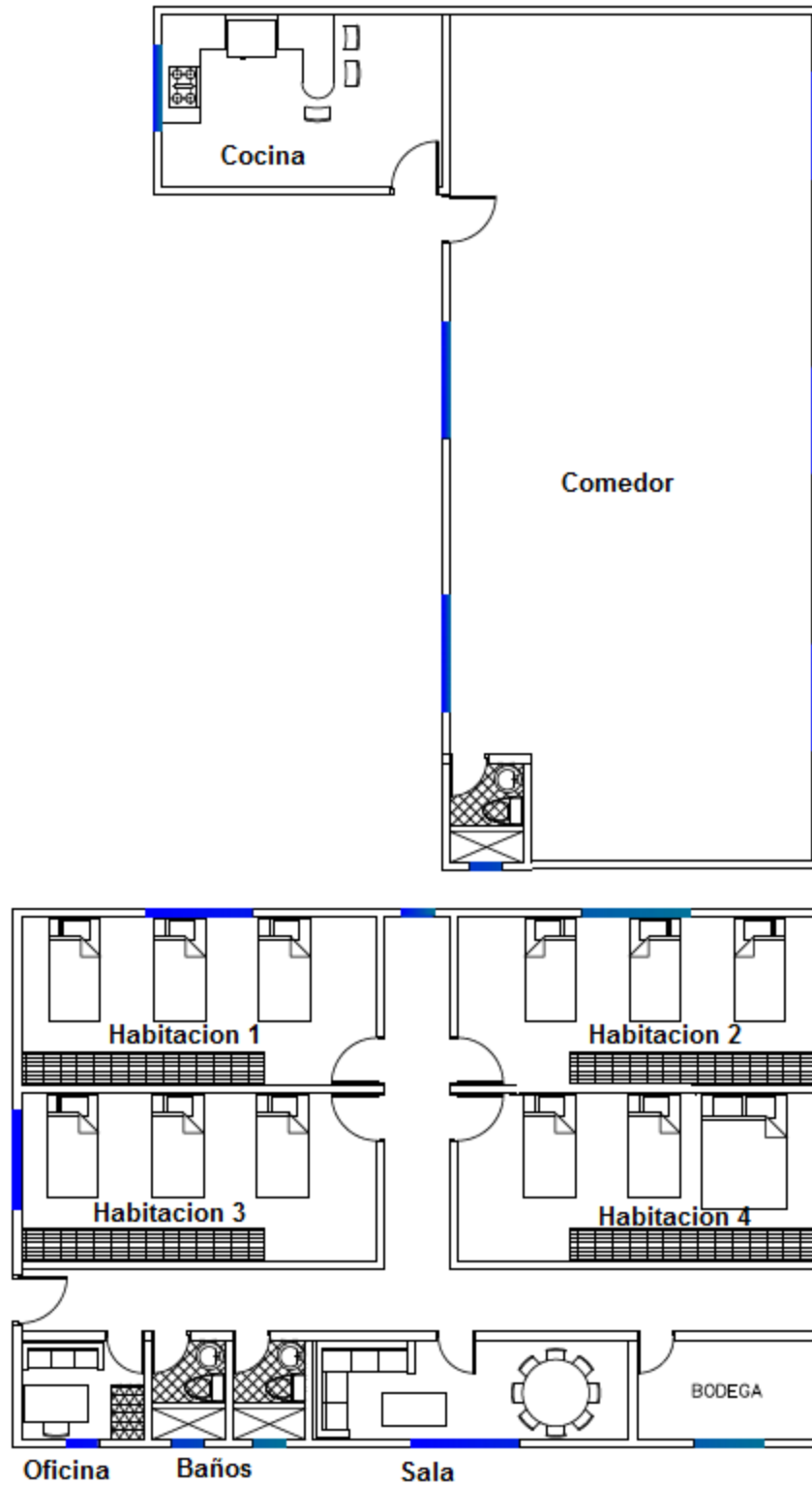


Gráfico 44. Propuesta de Diseño para la casa comunal
Elaboración: La Autora

4.8.3. Planificación de Servicios Turísticos

Objetivo

Planificar los servicios turísticos de la comunidad de Chumillos.

Ejecución

La comunidad de Chumillos brindará servicios que aporten al desarrollo del turismo comunitario.

Tabla 75. Servicios turísticos

Servicios turísticos
Alojamiento
Alimentación
Recreación


Elaboración: Autora

Alojamiento

Para que el turista pueda interactuar con la comunidad y conocer el estilo de vida de los habitantes, es necesario que se hospede en la comunidad, logrando evidenciar y compartir junto a ellos sus costumbres, tradiciones y comportamientos.

Para el servicio de alojamiento la comunidad cuenta con una choza nativa para turistas que deseen acampar en el lugar, están disponibles 44 casa antiguas de familias comunitarias que pueden brindar el servicio de alojamiento.

Tabla 76. Servicio de Alojamiento

Alojamiento	
1 Choza típica, 10 casas comunitarias.	
	
Alojamiento	Detalle
Choza típica	Una choza para grupos de turistas que prefirieran acampar con sleeping.
Casa comunitaria	Casa elaborada en paja o teja, paredes de adobe y piso pavimentado para turistas que deseen convivir con una familia comunitaria.
Servicios complementarios incluido en alojamiento	
Fogata Nocturna Cuentos y leyendas Historia ancestral	

Fuente: Investigación de Campo, 2015.

Elaboración: Autora

Alimentación

En las comunidades de Chumillos hay un comedor comunitario, el mismo que se encuentra equipado para brindar el servicio de alimentación a los turistas. Además se propone un menú elaborado en base a la comida típica de la comunidad, el cual se detalla a continuación.



Tabla 77. Propuesta de Menú Típico

Menú	Detalle
Desayuno	1: morocho con tortillas de trigo, huevos. 2: agua aromática con tortillas, huevos.
Almuerzo: Sopas	1: Arroz de cebada con papas acompañado de nabo y paico. 2: Colada de machica, cebada, maíz y haba acompañada con carne (al gusto chanco, res, borrego). 3: Sopa de quinua con carne de chanco y sopa de trigo con carne de borrego.
Almuerzo: Segundos	1: arroz con papas y carne de borrego frito. 2: arroz con mellocos en salsa y carne (al gusto borrego o res). 3: papas con un cuarto de cuy
Platos tradicionales a la carta	1: Uchu Jaku (colada elaborada con varios tipos de harina y granos acompañada de una presa de cuy asado, queso y huevo) 2: Papas con cuy 3: Habas cocinadas con queso 4: Papas con cascara y carne (borrego o res)
Bebidas calientes	1: Agua de Sunfo 2: Agua de Tilo 3: Agua de menta 4: Habas Calpo (Colada de arroz de cebada y de haba)
Bebidas frías	1: Jugo de mortiño 2: Chicha de Jora o de cebada 3: Chapushca (mezcla de un trago llamado guachaca con agua de sunfo) para el frío.
Dulces	1: Dulce de mashua 2: Dulce de haba

Fuente: Investigación de Campo, 2015.
Elaboración: Autora

Recreación:

Se oferta actividades turísticas, con la participación de comuneros y turistas.

Programación de actividades.

Tabla 78. Propuesta de Actividades Recreativas

Actividades
Cabalgatas
Caminatas
Agroturismo
Convivencia
Artesanías

Elaboración: Autora

Tabla 79. Cabalgatas

Cabalgatas	
Numero: 29 caballos	
Rutas Cabalgatas	Tiempo estimado
Arqueológica Alto	5 horas
Arqueológica Central	3 horas
Flora Y Fauna	4 horas
Cascadas	3 horas
Comunidad	2 horas
Corto tiempo	30 minutos
Horario	Disponibilidad del usuario bajo reserva
Incluye	Caballo con montura, agua aromática, guía turística
No incluye	Guía, botas e impermeable y alimentación
Servicios extras	Alquiler de impermeable y botas Guía Alimentación Costo de ingreso Quitoloma

Fuente: Investigación de Campo, 2015.

Elaboración: Autora

Tabla 80. Caminatas

Caminatas	
Rutas Caminatas	Tiempo
Arqueológica Central	2 horas
Cascadas	3 horas
Comunidad	2 horas
Observación de flora y fauna	2 horas
Horario	Disponibilidad del usuario bajo reserva
Guía	Opcional 15,00 dólares por grupo
Incluye	Guion turístico de las rutas, precio de entrada.
No incluye	Guía, botas e impermeable y alimentación
Servicios extras	Alquiler de impermeable y botas Guía Alimentación

Fuente: Investigación de Campo, 2015.

Elaboración: Autora

Tabla 81. Actividades de Agroturismo

Agroturismo	
Actividades	
Siembra	
Cosecha	
Ordeño	
Pastoreo	
Interactuar y alimentar a las llamas	
Interactuar y alimentar a animales menores.	
Horario	La actividad agrícola es parte de la comunidad, no tiene horario fijo, el ordeño se lo realiza a las 6:00 am
Guía	Opcional 15,00 dólares por grupo
Incluye	Las actividades de agro turismo que escoja el turista.
No incluye	Guía, botas e impermeable y alimentación
Servicios extras	Alquiler de impermeable y botas Guía Alimentación

Fuente: Investigación de Campo, 2015.

Elaboración: Autora

Tabla 82. Actividades de Convivencia

Convivencia	
Comunidades de Chumillos Alto y Chumillos Central	
Actividades	
Fogata Nocturna	
Reforestación	
Interactuar con la comunidad	
Pernoctar en la comunidad	
Horario	Las actividades de convivencia se realizan con disponibilidad del turista, bajo reserva.
Guía	No necesita
Incluye	Leyendas, costumbres, tradiciones, compañía de los habitantes de Chumillos.
No incluye	Guía, botas e impermeable y alimentación
Servicios extras	Alquiler de impermeable y botas Guía Alimentación

Fuente: Investigación de Campo, 2015.

Elaboración: Autora

Tabla 83. Artesanías

Artesanías de paja	
Actividades	
Elaboración de artesanías	
Observar la elaboración de artesanías	
Horario	Disponibilidad del usuario bajo reserva
Incluye	La actividad escogida por el cliente.
No incluye	Guía, botas e impermeable, alimentación, artesanía.
Servicios extras	Alquiler de impermeable y botas Guía Alimentación

Fuente: Investigación de Campo, 2015.

Elaboración: Autora

4.8.4. Elaboración de Paquetes Turísticos

4.8.4.1. Trazado de Rutas Turísticas

Se ha trazado rutas turísticas en base a los atractivos de importancia, cada ruta tiene el respectivo boleto y en el reverso el mapa con la ruta establecida.

Modelo del boleto

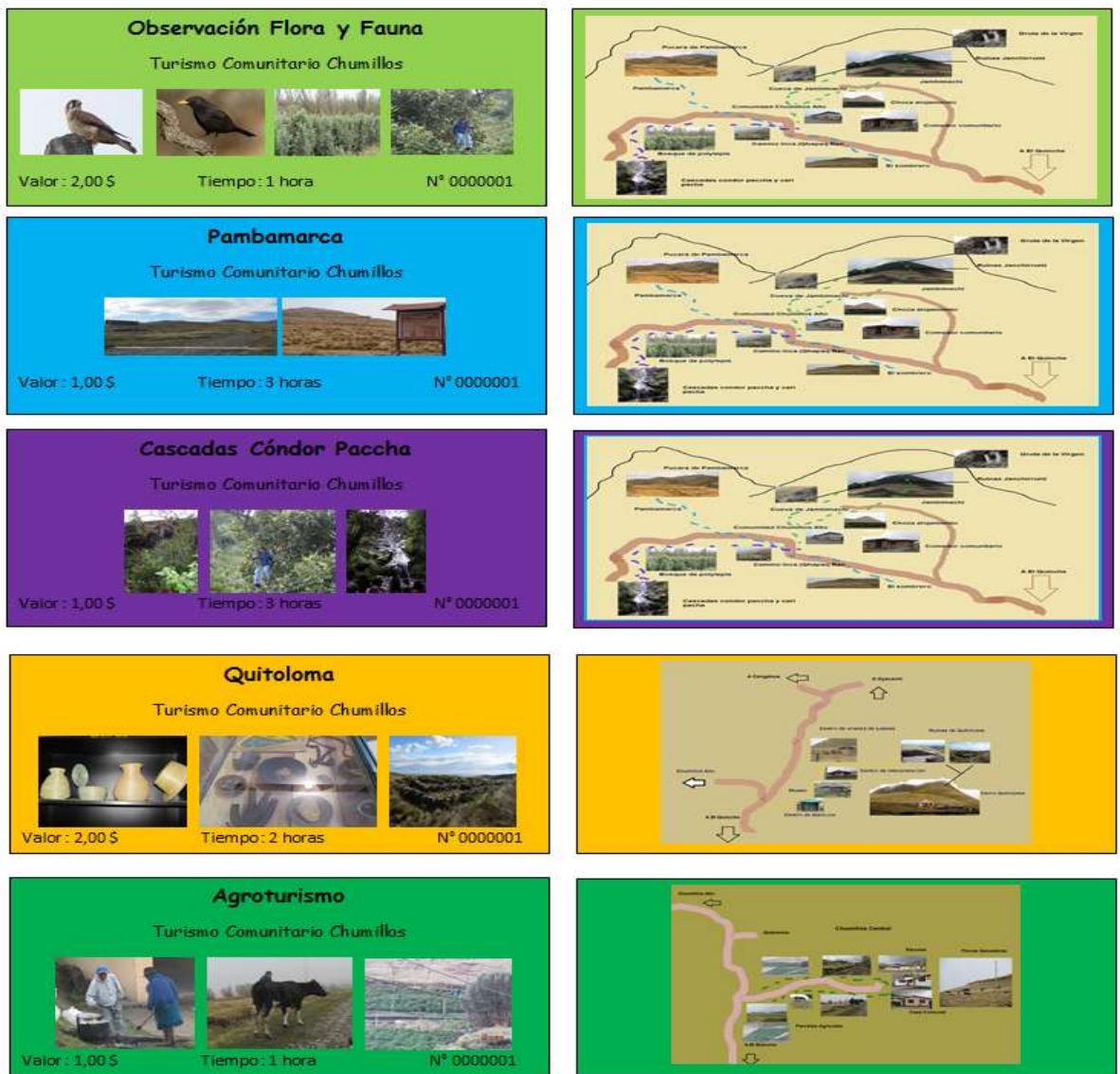


Gráfico 45. Diseño de entradas a los atractivos
Elaboración: La Autora

RUTA VIAL Y TURÍSTICA DE CHUMILLOS

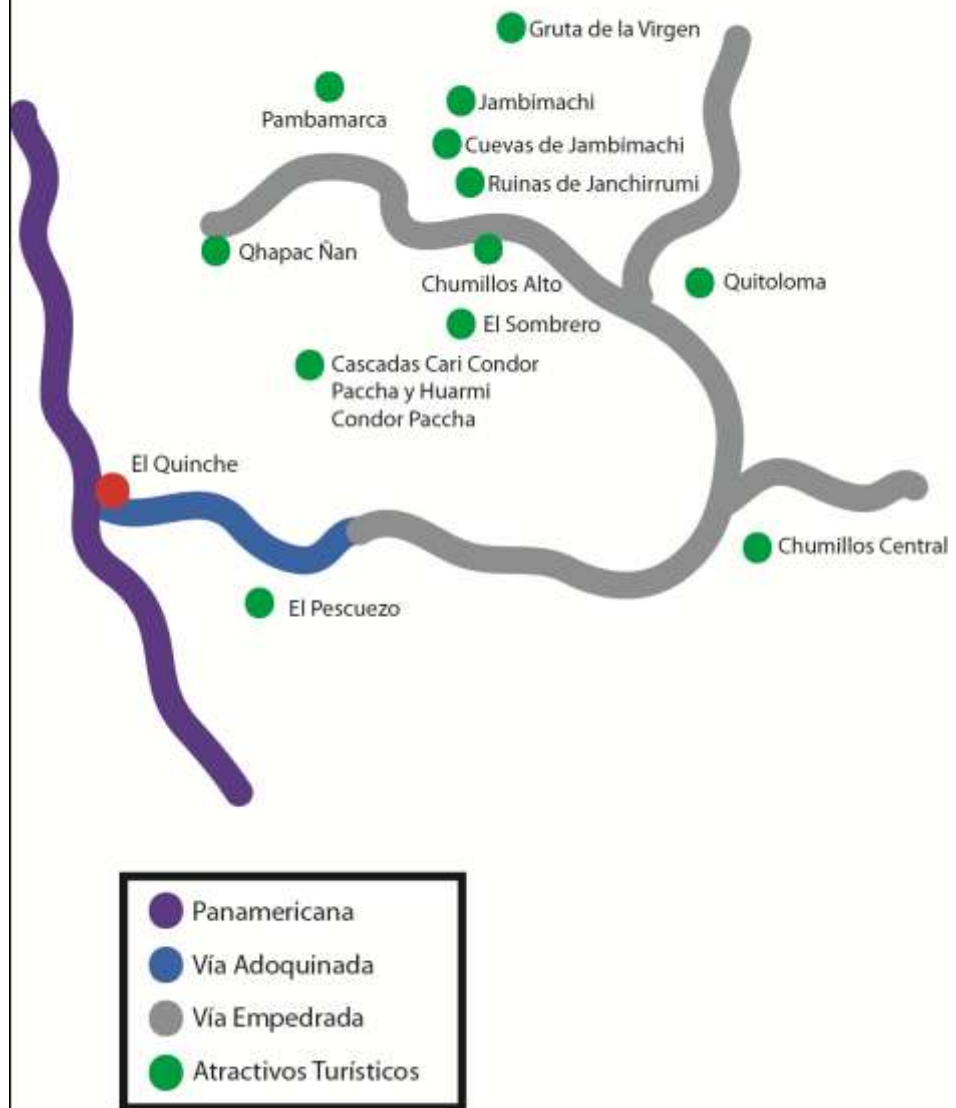
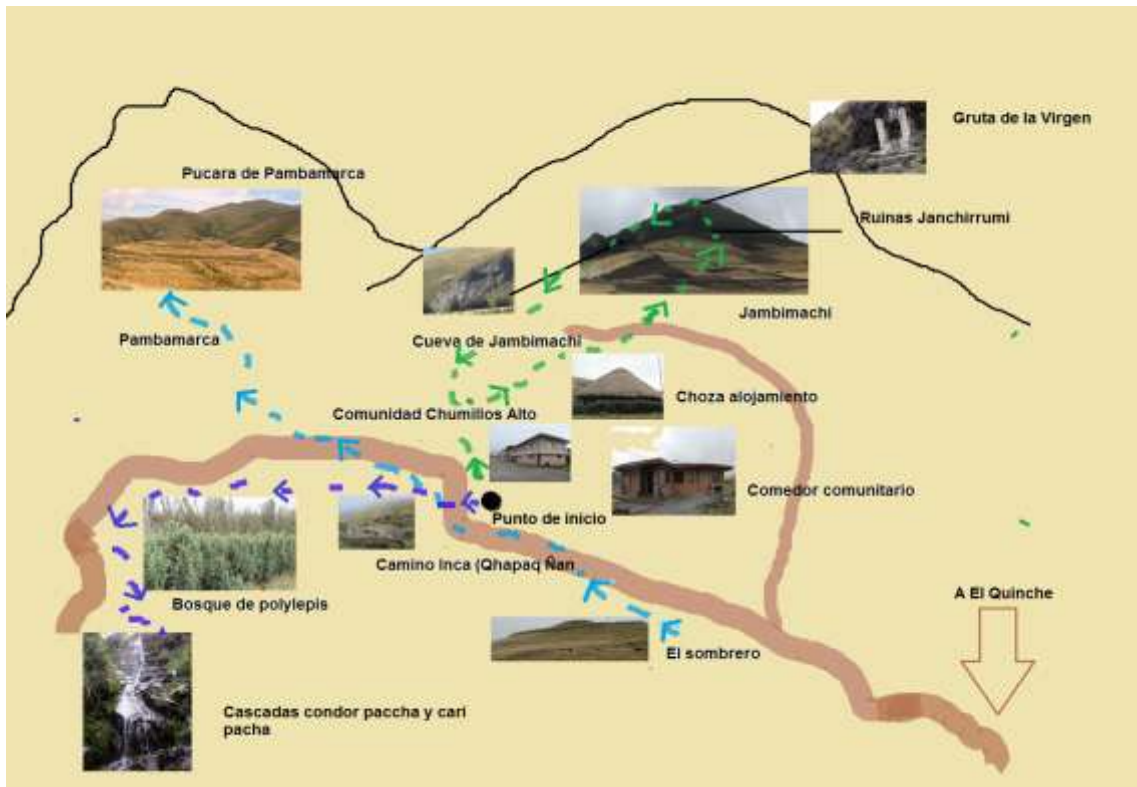


Gráfico 46. Mapa Vial y Turístico de Chumillos
Fuente: Investigación de Campo, 2015.
Elaboración: Autora

RUTAS CHUMILLOS ALTO

Rutas (Pambamarca, Flora y Fauna, Cascadas)







Calle Segundo Orden	
Ruta Observación flora y fauna	
Ruta Arqueológica Sombrero- Pambamarca	
Ruta Cascadas	

Gráfico 47. Rutas turísticas en Chumillos Alto
 Fuente: Investigación de Campo, 2015.
 Elaboración: Autora

Ruta “Observación de flora y Fauna”

Recorrido: Cabalgata o Caminata

Tiempo: dos horas

Lugar: Chumillos Alto

Detalle del recorrido:

- El recorrido permite al turista observar gran variedad de plantas nativas, algunas de ellas medicinales y otras alimenticias.
- En Janchirrumi encontramos una pequeña parte de RUINAS ARQUEOLÓGICAS.
- Continuando la ruta se llega a una GRUTA en la cual se encuentra una VIRGEN PLASMADA EN UNA PIEDRA.
- Se recorre el camino hasta llegar a la CUEVA DE JANCHIRRUMI donde se puede observar varios tipos de aves entre las que se destacan son los gavilanes, los búhos, dentro de la cueva se puede admirar los nidos realizados por las aves.
- Luego se continúa y se retorna al sector de Chumillos Alto.

Ruta “Arqueológica Sombrero – Pambamarca”

Recorrido: Cabalgata

Tiempo: tres horas

Lugar: Chumillos Alto

Detalle del recorrido:

- La ruta arqueológica pretende dar a conocer 3 importantes lugares arqueológicos.
- El SOMBRERO llamado así por la peculiar forma que posee, que se encuentra al ingreso a Chumillos Alto.
- Continuando todo ese trayecto se puede ir observando el camino inca o QHAPAC ÑAN, el cual recorre aproximadamente 6 kilómetros, a lo largo del camino se puede ir admirando la belleza natural del paramo
- Posterior se llega a las RUINAS DE PAMBAMARCA una de las más importantes de la Sierra Norte, la ruta con la que se inicia es la misma para retornar.

Ruta “Cascadas (Huarmi – Cari cóndor)”

Recorrido: Caminata o Cabalgata

Tiempo: una hora

Lugar: Chumillos Alto

Detalle del recorrido:

- El recorrido hacia las cascadas es muy agradable ya que se empieza observando el QHAPAC ÑAN, bosques de polylepis, pumamaquis, plantas nativas como el mortiño, el cerote, moras silvestres, entre otras.
- Ya al llegar a las cascadas encontramos dos caídas de agua que se encuentran juntas de las cuales toman el nombre de HUARMI CONDOR PACCHA Y CARI CONDOR PACCHA nombre designado por los nativos ya que en épocas anteriores iban cóndores hembra y macho a bañarse en esas cascadas.

RUTA QUITOLOMA



Ruta Arqueológica Quitoloma

Gráfico 48. Ruta Quitoloma

Fuente: Investigación de Campo, 2015.

Elaboración: Autora

Ruta Quitoloma

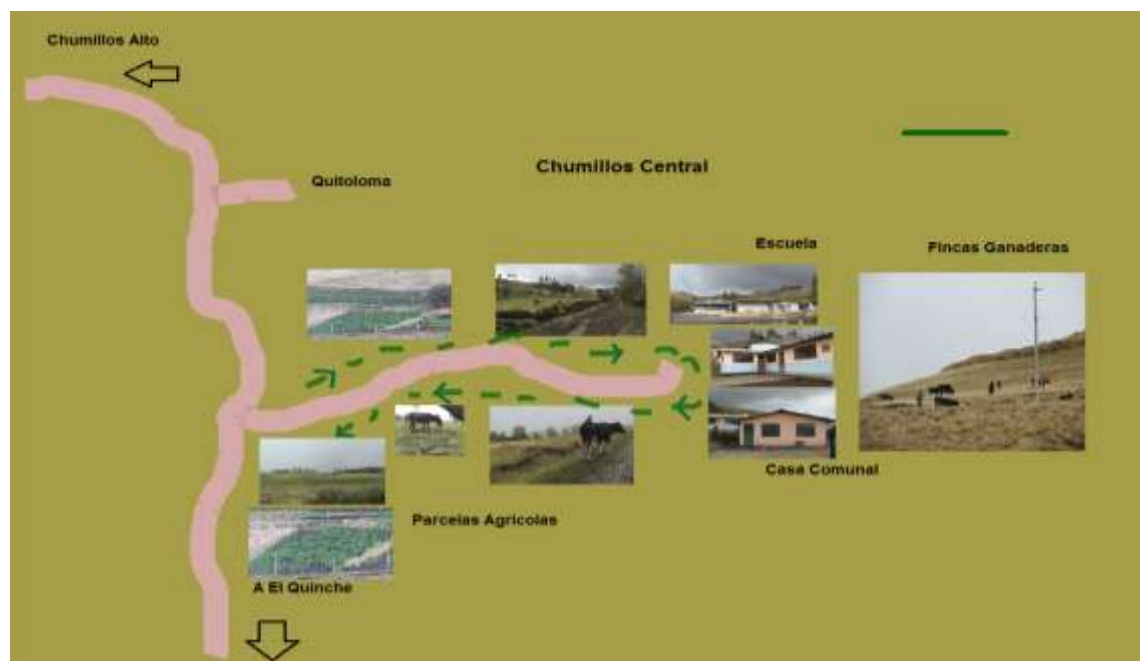
Recorrido: Caminatas

Tiempo: una hora

Detalle del recorrido:

- Esta ruta empieza en el CENTRO DE INTERPRETACIÓN DE CHUMILLOS CENTRAL dentro del cual se puede observar un pequeño museo con objetos hallados en el complejo arqueológico Quitoloma y fotografías de las excavaciones realizadas.
- Luego se puede observar y alimentar a las llamas e incluso los niños pueden realizar un pequeño paseo en llama.
- Se continúa la caminata ascendiendo al cerro Quitoloma en el cual se encuentran las ruinas de Quitoloma, la cual fue una gran fortaleza militar.
- La ruta que permite llegar a Quitoloma es la misma para regresar.

RUTA AGRO TURÍSTICA CHUMILLOS CENTRAL



Ruta Agro turística

Gráfico 49. Ruta Agroturismo Chumillos Central
Fuente: Investigación de Campo, 2015.
Elaboración: Autora

Ruta Agroturismo

Recorrido: en carro, caminatas o cabalgatas.

Tiempo: indefinido

Lugar: Chumillos Central

Detalle del recorrido:

- Esta ruta pretende dar a conocer la vivencia diaria de las personas.
- El turista que prefiera tomar esta ruta turística podrá conocer las parcelas agrícolas y sus diferentes cultivos, así como las técnicas ancestrales y actuales que utilizan en la agricultura.
- Los turistas pueden participar con los comuneros en el trabajo de la tierra y la recolección de sus productos.

Ver anexo 18 Guiones de las rutas.

4.8.4.2. Programación de ocho Paquetes Turísticos

Tabla 84. Paquete Turístico 1

Paquete: Chumillos Alto					
Duración: 1 día		Carácter: Natural		Dificultad: Media	
Actividad: Caminata o Cabalgata		Detalle del Recorrido: Flora y fauna		Punto de Encuentro: Chumillos Alto	
Itinerario					
		Hora	Actividad		
Día 1		9:00	Encuentro en Chumillos Alto		
		9:00 – 9:30	Bienvenida por parte de un miembro de la comunidad.		
		9:30 – 10:00	Caminata hacia la cueva de Jambimachi.		
		10:00 – 10:45	Observación de aves en la cueva de Jambimachi.		
		10:45 – 11:15	Caminata por el páramo de Jambimachi.		
		11:15 – 11:45	Visita la virgen ilustrada en piedra y oración. Lunch		
		11:45 – 12:15	Caminata hacia las ruinas de Janchirrumi.		
		12:15 – 12:45	Visita Ruinas de Janchirrumi.		
		12:45 – 13:10	Llegada a Chumillos Alto. Descanso.		
		13:10	Almuerzo típico		
		14:00	Visita casa típica.		
		14:30	Despedida. Fin del recorrido		
Incluye	<ul style="list-style-type: none"> - Alimentación - Guía - Lunch - Boleto de entrada - Almuerzo 		No incluye	<ul style="list-style-type: none"> - Cabalgata - Impermeables y botas 	
Servicios Extras	<ul style="list-style-type: none"> - Cabalgata: 8,00 Dólares por pax. - Alquiler de Impermeable y botas : 3,00 dólares por pax. 				
Que llevar?	Bloqueador solar, cámara fotográfica, binoculares, ropa abrigada, impermeable, botas de caucho, gorra, documentos personales.				
Restricciones	Objetos de valor, mascotas, armas corto punzantes o de fuego.				
Precio por pax	USD 8,00 caminata USD 15, 00 cabalgata				

Fuente: Investigación de Campo, 2015.

Elaboración: Autora

Tabla 85. Paquete Turístico 2

Paquete: Chumillos Alto			
Duración: 1 día		Carácter: Natural y Arqueológico	
Actividad: Cabalgata		Detalle del Recorrido: Arqueología	
		Punto de Encuentro: Chumillos Alto	
Itinerario			
		Hora	Actividad
Día 1		9:00	Encuentro en Chumillos Alto
		9:00 – 9:30	Bienvenida por parte de un miembro de la comunidad.
		9:30 – 10:30	Cabalgata desde la comunidad hacia Pambamarca
		10:30 – 11:00	Vista panorámica y lunch.
		11:00 – 11:15	Llegada a Pambamarca.
		11:15 – 12:00	Recorrido por las ruinas de Pambamarca.
		12:00 – 13:00	Retorno a la comunidad y observación de plantas medicinales.
		13:00 – 13:20	Visita Ruinas del sombrero. Y Camino andino Qapac Ñan
		13:45	Almuerzo típico.
		14:45	Visita casa típica
		15:00	Despedida. Fin del recorrido
Incluye	<ul style="list-style-type: none"> - Alimentación - Guía - Lunch - Boleto de entrada - Almuerzo 		No incluye <ul style="list-style-type: none"> - Impermeables y botas
Servicios Extras	- Alquiler de Impermeable y botas: 3,00 dólares por pax.		
Que llevar?	Bloqueador solar, cámara fotográfica, binoculares, ropa abrigada, impermeable, botas de caucho, gorra, documentos personales.		
Restricciones	Objetos de valor, mascotas, armas corto punzantes o de fuego.		
Precio por pax	USD 17, 00 cabalgata		

Fuente: Investigación de Campo, 2015.

Elaboración: Autora

Tabla 86. Paquete Turístico 3

Paquete: Chumillos Alto					
Duración: 1 día		Carácter: Natural		Dificultad: Media	
Actividad: Caminata o Cabalgata		Detalle del Recorrido: Cascadas		Punto de Encuentro: Chumillos Alto	
Itinerario					
		Hora	Actividad		
Día 1		9:00	Encuentro en Chumillos Alto		
		9:00 - 9:30	Bienvenida por parte de un miembro de la comunidad.		
		9:30 - 9:45	Recorrido por polylepis, y plantas medicinales.		
		9:45 – 10:00	Visita a las cascadas Cari Cóndor Paccha y Huarmi Cóndor Paccha.		
		10:00 – 10:30	Historia y leyendas de las cascadas, Lunch.		
		10:30 – 10:45	Visitas arboles de pumamaqui.		
		10:45 – 11:30	Retorno a la comunidad y descanso.		
		12:00	Visita casa típica.		
		12:30	Almuerzo típico.		
		13:30	Despedida.		
Incluye	<ul style="list-style-type: none"> - Alimentación - Guía - Lunch - Boleto de entrada - Almuerzo 		No incluye	<ul style="list-style-type: none"> - Impermeables y botas 	
Servicios Extras	<ul style="list-style-type: none"> - Alquiler de Impermeable y botas: 3,00 dólares por pax. 				
Que llevar?	Bloqueador solar, cámara fotográfica, binoculares, ropa abrigada, impermeable, botas de caucho, gorra, documentos personales.				
Restricciones	Objetos de valor, mascotas, armas corto punzantes o de fuego.				
Precio por pax	USD 8,00 caminata USD 14, 00 cabalgata				

Fuente: Investigación de Campo, 2015.

Elaboración: Autora

Tabla 87. Paquete Turístico 4

Paquete: Chumillos Central			
Duración: 1 día		Carácter: Natural y Arqueológico	
Actividad: Caminata		Detalle del Recorrido: Arqueología, artesanía	
		Punto de Encuentro: Quito loma	
Itinerario			
		Hora	Actividad
Día 1		9:00	Encuentro en Quito loma.
		9:00 - 9:15	Bienvenida por parte de un miembro de la comunidad.
		9:15 - 9:45	Visita centro de Interpretación, museo y artesanías.
		9:45 - 10:15	Visita a las llamas.
		10:15 - 10:45	Caminata a las ruinas de Quito loma.
		10:45 - 11:45	Vista panorámica y visita por las ruinas.
		11:45 - 12:30	Caminata a la comunidad de Chumillos Central.
		12:30 - 13:30	Almuerzo típico en casa comunal.
		13:30 - 14:30	Observación de elaboración de artesanías.
		14:30 - 14:45	Traslado a Quitoloma y despedida.
Incluye	<ul style="list-style-type: none"> - Alimentación - Guía - Almuerzo - Traslado a Quitoloma 	No incluye	<ul style="list-style-type: none"> - Impermeables y botas - Cabalgata - Artesanías
Servicios Extras	<ul style="list-style-type: none"> - Alquiler de Impermeable y botas: 3,00 dólares por pax. - Cabalgata: 5,00 dólares. 		
Que llevar?	Bloqueador solar, cámara fotográfica, binoculares, ropa abrigada, impermeable, botas de caucho, gorra, documentos personales.		
Precio por pax	USD 8,00 caminata USD 12, 50 cabalgata		

Fuente: Investigación de Campo, 2015.

Elaboración: Autora

Tabla 88. Paquete Turístico 5

Paquete: Chumillos Central		
Duración: 2 días	Carácter: Cultural	Dificultad: Media
Actividad: Caminata	Detalle del Recorrido: Convivencia	Punto de Encuentro: Chumillos Central
Itinerario		
	Hora	Actividad
Día 1	9:00	Encuentro en Chumillos Central.
	9:00 - 9:15	Bienvenida por parte de un miembro de la comunidad y check in.
	9:15 – 10:00	Visita por parcelas Agrícolas y participación.
	10:00 – 11:00	Recorrido por sectores de ganadería.
	11:00 – 11:30	Recolección de alimentos orgánicos.
	11:30 – 12:00	Retorno a Chumillos Central.
	12:00 – 13:00	Elaboración de platos típicos para el almuerzo con los productos recolectados.
	13:15 – 14:30	Almuerzo típico en casa comunal, y descanso.
	15:00 – 15:15	Traslado a Quitoloma.
	15:15 – 17:00	Visita a Quitoloma.
	17:00 – 17:15	Retorno Chumillos Central.
	17:15 – 18:00	Elaboración de artesanías.
	18:00 – 19:00	Música tradicional.
	19:00 – 20:00	Merienda
	20:00 – 21:00	Descanso
21:00 – 22:00	Fogata Nocturna (Cuentos, historias y tradiciones)	
	Alojamiento en choza nativa o casa comunitaria.	

	Hora	Actividad	
Día 2	06:00 – 06:30	Ordeño	
	06:30 – 07:00	Elaboración del desayuno.	
	07:00 – 08:00	Desayuno	
	08:00 – 08:20	Traslado a Chumillos Alto.	
	08:20 – 08:30	Bienvenido por la comunidad de Chumillos Alto.	
	08:30 – 09:00	Caminata a lugares de reforestación.	
	09:00 – 10:00	Prácticas de Reforestación	
	10:00 – 12:00	Cabalgata por lugares de flora y fauna.	
	12:00 – 13:00	Almuerzo	
	13:00 – 13:20	Traslado a Chumillos Central.	
	13:30	Check out y despedida.	
Incluye	<ul style="list-style-type: none"> - Alimentación - Alojamiento - Guía - Boleto de entradas - Artesanía - Cabalgata - Actividades detalladas en el itinerario. 	No incluye	<ul style="list-style-type: none"> - Impermeables y botas
Servicios Extras	<ul style="list-style-type: none"> - Alquiler de Impermeable y botas: 3,00 dólares por pax. 		
Que llevar?	Bloqueador solar, cámara fotográfica, binoculares, ropa abrigada, impermeable, botas de caucho, gorra, documentos personales.		
Restricciones	Objetos de valor, mascotas, armas corto punzantes o de fuego.		
Precio por pax	USD 40,00 por pax.		

Fuente: Investigación de Campo, 2015.

Elaboración: Autora

Tabla 89. Paquete Turístico 6

Programa educativo intercultural y natural					
Duración: medio día		Carácter: educativo		Dificultad: fácil	
Actividad: convivencia educativa		Dirigido a: niños de 4 a 12 años.		Punto de Encuentro: Chumillos central	
Actividades a desarrollar.					
Paseos guiados Educación ambiental Alimentación a animales Pastoreo Paseo en llamas Juegos con conejos y cuyes Proceso de siembra Recolección de cultivos Protección de la naturaleza Educación intercultural					
Incluye		<ul style="list-style-type: none"> - Guía - Lunch - Boleto de entrada - Actividades detalladas. 		No incluye	
				<ul style="list-style-type: none"> - Impermeables y botas 	
Que llevar?		Bloqueador solar, ropa abrigada, impermeable, botas de caucho, gorra.			
Restricciones		Llevar juguetes, prohibido alimentar a los animales.			
Precio por pax		5,00 por niño.			

Fuente: Investigación de Campo, 2015.

Elaboración: Autora

Tabla 90. Paquete Turístico 7

Programa educativo intercultural y ambiental					
Duración: medio día		Carácter: educativo		Dificultad: fácil	
Actividad: convivencia educativa		Dirigido a: estudiantes de bachillerato.		Punto de Encuentro: Chumillos central	
Actividades a desarrollar.					
Paseos guiados Educación ambiental Juegos con conejos y cuyes Proceso de siembra Recolección de cultivos Protección de la naturaleza Educación intercultural Reforestación de plantas nativas Cuidado e importancia del paramo Actividades interculturales (etnia indígena- mestizos) Visitas arqueológicas					
Incluye		Guía Lunch Boleto de entrada Actividades detalladas.		No incluye	
				Impermeables y botas	
Que llevar?		Bloqueador solar, cámara fotográfica, binoculares, ropa abrigada, impermeable, botas de caucho, gorra, documentos personales, cuaderno de notas.			
Comportamiento		Respetar la cultura indígena. Participar en la práctica intercultural. Utilizar palabras correctas.			
Restricciones		Utilizar el celular durante las actividades. Llevar algún tipo de arma. Prohibido llevar alimentos durante las actividades.			
Precio por pax		5,00 por cada estudiante.			

Fuente: Investigación de Campo, 2015.

Tabla 91. Paquete Turístico 8

Programa de competencia familiar			
Duración: 1 hora		Carácter: familiar	
Actividad: convivencia familiar		Dirigido a: padres e hijos.	
Horario: Sábado y Domingo 10:00, 12:00, 15:00.		Como participar: inscribirse antes del horario escogido.	
Dificultad: fácil			
Punto de Encuentro: Quitoloma			
Que gano: un paseo guiado.			
De que se trata: Una competencia en la cual los padres junto con sus hijos compiten con otras familias, desarrollando actividades agrícolas y culturales, la familia que primero realice todas las actividades es la ganadora.			
Actividades previstas en la competencia:			
Reconocer la ruta.			
<ol style="list-style-type: none"> 1. Los padres tienen un cuy cada uno, ellos lo colocan en una caja de carrera, si el cuy llega al punto de fin el padre sale y corre donde su hijo. 2. Los niños tendrán una oveja cada uno, ellos tienen que pastorearle y llevarle al corral. 3. Los padres irán donde está la vaca y le ordeñan deben completar medio litro de leche. 4. Las madres deben preparar un chocolate con la leche recogida. 5. Los niños tienen que dar la vuelta alimentando al burro, las gallinas, el caballo. 6. Los padres toman una llama un corren llevándola al punto de fin ahí encontrarán la pista para continuar. 7. El padre va hacia la zona de siembra debe sacar la maleza. 8. El niño va a la zona de cosecha y debe recoger 5 cultivos (cebolla, papas). 9. Las madres recogen los cultivos que lleva el niño y debe pelar las papas y picar la cebolla. 10. Quien acabe primero el juego es el ganador. 			
Incluye	- Actividades detalladas. - Ayuda del personal en las actividades.	No incluye	- Impermeables y botas
Que llevar?	Bloqueador solar, cámara fotográfica, binoculares, ropa abrigada, impermeable, botas de caucho, gorra, documentos personales,		
Restricciones	Utilizar el celular durante las actividades. Llevar algún tipo de arma. Prohibido llevar alimentos durante las actividades.		
Precio por pax	10,00 por familia.		

Fuente: Investigación de Campo, 2015.

Elaboración: Autora

4.8.5. Propuesta de Promoción

Diseño de un Logotipo



Gráfico 50. Slogan de Chumillos
Elaboración: Autora

Características del logotipo o slogan

Nombre: Chumillos.

Actividad: Turismo Comunitario.

Fotografía de Fondo: Actividad Ganadera y Pastoreo.

Imagen inferior izquierda: Casa típica de la comunidad.

Diseño de la letra: Burnstown Dam

Diseño de un Tríptico

Paquetes Turísticos y programas educativos:

- La comunidad cuenta con paquetes turísticos diseñados para uno o dos días, el cual consta de actividades y visita a los atractivos.
- Los programas educativos están dirigidos a estudiantes de primaria y secundaria, como una alternativa para las instituciones educativas en el complemento de las actividades de aprendizaje mediante las salidas de campo.

Que llevar

- Ropa Abrigada
- Impermeable
- Zapatos Cómodos
- Gorra
- Bloqueador Solar
- Botas (Opcional)
- Binoculares
- Cámara Fotográfica

Como llegar

Chumillos se encuentra a 25 minutos de la parroquia del Quinche, se toma la vía empedrada que se encuentra junto a la hacienda el molino.

Información:

Isabel Gordón
 Promotora de Turismo Comunitario en Chumillos.
 Tel: 2-387-472
 Cel: 0984048412

Chumillos son dos comunidades indígenas ubicadas en el Cantón Cayambe.

Estas comunidades se encuentran en la zona del páramo, ellos se dedican principalmente a la agricultura y ganadería, y son protectores de algunas riquezas arqueológicas como Quitoloma.

Las comunidades poseen un alto valor histórico y ancestral en sus conocimientos.

Actividades Recreativas :

- Caminatas
- Artesanías
- Cabalgatas
- Convivencia comunitaria
- Llamalgatas para niños
- Alimentación de animales
- Ordeño
- Pastoreo
- Siembra y cosecha
- Fogatas nocturnas
- Observación de Flora y Fauna

Servicios Turísticos:

- Alojamientos en casas comunitarias o choza nativa.
- Alimentación en comedor comunitario.
- Guías Nativos
- Centro de Interpretación
- Viveros de Plantas Nativas
- Recreación mediante las Actividades

Atractivos Turísticos:

- Comunidad indígena
- Cueva de Janchirrumi
- Ruinas Arqueológicas
- Cascadas
- Gruta de la Virgen
- Qhapac Nan

Gráfico 51. Diseño del Tríptico
 Elaboración: Autora

Creación Pagina Social Facebook



Gráfico 52. Facebook
Elaboración: Autora

Características del Facebook

Nickname: Chumillos Turismo Comunitario.

Foto de Fondo: Slogan y collage de fotos de Chumillos.

Estado: Cultura, Arqueología, Flora y Fauna. Todo en un mismo destino.

Email: chumillosturismocomunitario@hotmail.com

Sobre la base de la propuesta planteada se realiza el estudio económico.

CAPÍTULO V

5. ANÁLISIS FINANCIERO

Luego de los estudios realizados se procede a realizar el estudio financiero con el fin de determinar:

- Sistema Contable de la Empresa
- La Inversión
- Tabla de Amortización
- Establecer ventas y gastos
- Presupuesto de Capital
- Proyecciones Financieras
- Evaluación Financiera del Proyecto

5.1. Inversión

Tabla 92. Inversión de la comunidad de Chumillos

Muebles y enseres	\$10.016,50
Edificios	\$28.825,00
Maquinaria y equipo	\$58,00
Equipo de computación	\$800,00
Suministros de Aseo	\$87,85
Equipo de utilería	\$210,00
Terreno	\$12.000,00
Total	\$ 51.997,35

Elaboración: Autora

Tabla 93. Detalle de la inversión

Matriz de la Inversión					
DESCRIPCION	#	UNIDADES	VALOR UNITARIO	VALOR TOTAL	CUENTA CONTABLE
Terreno	1	Unidades	\$ 12.000,00	\$ 12.000,00	Terrenos
Capital de Trabajo	1	Unidades	\$2.683,80	\$2.683,80	Caja Bancos
Refrigeradora	1	Unidades	\$800,00	\$800,00	Muebles y enseres
Cocina	1	Unidades	\$670,00	\$670,00	Muebles y enseres
Juegos de comedor	4	Unidades	\$220,00	\$880,00	Muebles y enseres
muebles de cocina	2	Unidades	\$350,00	\$700,00	Muebles y enseres
cama de plaza y media	11	Unidades	\$135,00	\$1.485,00	Muebles y enseres
cama dos plazas	1	Unidades	\$200,00	\$200,00	Muebles y enseres
juego de sillones	1	Unidades	\$350,00	\$350,00	Muebles y enseres
colchones de plaza y media	11	Unidades	\$110,00	\$1.210,00	Muebles y enseres
colchon de dos plazas	1	Unidades	\$200,00	\$200,00	Muebles y enseres
closets	4	Unidades	\$340,00	\$1.360,00	Muebles y enseres
escritorio con silla	1	Unidades	\$150,00	\$150,00	Muebles y enseres
Cilindro de gas	2	Unidades	\$60,00	\$120,00	Muebles y enseres
Licuada	1	Unidades	\$65,00	\$65,00	Muebles y enseres
juego de recipientes	2	Juegos	\$12,00	\$24,00	Muebles y enseres
juego de cubiertos	12	Juegos	\$2,50	\$30,00	Muebles y enseres
juego completo de vajilla	6	Juegos	\$20,00	\$120,00	Muebles y enseres
juego de vasos por docena	2	Juegos	\$5,00	\$10,00	Muebles y enseres
bandejas	5	Unidades	\$2,50	\$12,50	Muebles y enseres
Cernidor	2	Unidades	\$1,50	\$3,00	Muebles y enseres
juego de cucharones	2	Juegos	\$10,00	\$20,00	Muebles y enseres
Tablas a picar	3	Unidades	\$2,00	\$6,00	Muebles y enseres
Cafetera	1	Unidades	\$30,00	\$30,00	Muebles y enseres
sartenes	5	Unidades	\$20,00	\$100,00	Muebles y enseres
Juegos de Ollas	2	Juegos	\$75,00	\$150,00	Muebles y enseres
Cuchillo	5	Unidades	\$2,00	\$10,00	Muebles y enseres
Jarras	5	Unidades	\$3,00	\$15,00	Muebles y enseres
legumbreira	1	Unidades	\$12,00	\$12,00	Muebles y enseres
Azucareras	2	Unidades	\$2,00	\$4,00	Muebles y enseres
juego de sábanas	24	Juegos	\$15,00	\$360,00	Muebles y enseres
Almohadas	24	Unidades	\$5,00	\$120,00	Muebles y enseres
Cobija 1 plaza y media	22	Unidades	\$10,00	\$220,00	Muebles y enseres
cobija 2 plazas	2	Unidades	\$12,00	\$24,00	Muebles y enseres
cubrecamas	12	Unidades	\$30,00	\$360,00	Muebles y enseres
Cortinas	4	Unidades	\$10,00	\$40,00	Muebles y enseres
Cortinas de baño	2	Unidades	\$6,00	\$12,00	Muebles y enseres

toalla	12	Juegos	\$12,00	\$144,00	Muebles y enseres
Edificio Cocina y comedor	2	Unidades	\$11.250,00	\$22.500,00	Edificios
Edificio alojamiento	1	Unidades	\$6.325,00	\$6.325,00	Edificios
Teléfono	1	Unidades	\$58,00	\$58,00	Maquinaria y equipo
Computador	1	Unidades	\$800,00	\$800,00	Equipo de compu
Gastos de constitucion de empresa	1	Unidades	\$1.150,00	\$1.150,00	Gastos de Constitución
Producto de limpieza	1	Galón	\$4,50	\$4,50	Suministros de Aseo
Funda de basura 10 u	5	Unidades	\$0,60	\$3,00	Suministros de Aseo
Papel Higiénico	3	Juegos	\$6,00	\$18,00	Suministros de Aseo
Basurero	9	Unidades	\$3,00	\$27,00	Suministros de Aseo
Balde	2	Unidades	\$3,00	\$6,00	Suministros de Aseo
Guantes	3	Unidades	\$0,80	\$2,40	Suministros de Aseo
Escoba	4	Unidades	\$2,00	\$8,00	Suministros de Aseo
Trapeador	2	Unidades	\$2,75	\$5,50	Suministros de Aseo
Lava	1	Unidades	\$1,45	\$1,45	Suministros de Aseo
Jabón	4	Juegos	\$3,00	\$12,00	Suministros de Aseo
Juegos de herramientas	2	Unidades	\$40,00	\$80,00	Equipo de utilería
juego de herramientas para niños	5	Unidades	\$26,00	\$130,00	Equipo de utilería
			TOTAL	\$55.831	

Elaboración: Autora

5.2. Costos y Ventas

Se elabora tablas por cada producto que se va a ofertar y el precio que tiene al cada uno, así como el precio de venta.

Tabla 94. Precio de Costo y Venta de Productos a Ofertarse

	COSTOS	VENTAS
DESAYUNO	1,60	2,25
ALMUERZO	2,70	3,65
MERIENDA	1,50	2,60
HOSPEDAJE	4,75	15,00
SERVICIOS	2,50	6,00
CABALGATAS	10,00	16,00
TOTAL	23,05	45,50

Elaboración: Autora

Tabla 95. Costo y Venta por Desayuno

DESAYUNO	COSTO
MOROCHO	0,60
TORTILLAS	0,70
HUEVOS	0,30
TOTAL	1,60

Elaboración: Autora

DESAYUNO	VENTAS
MOROCHO	1,00
TORTILLAS	0,75
HUEVOS	0,50
TOTAL	2,25

Tabla 96. Costo y Venta por Almuerzos

ALMUERZO	COSTO
ARROZ	0,40
CARNE DE BORREGO	0,75
ENSALDA	0,30
PAPAS	0,25
JUGO	0,35
POSTRE	0,25
SOPA	0,40
TOTAL	2,70

Elaboración: Autora

ALMUERZO	VENTAS
ARROZ	0,50
CARNE DE BORREGO	0,90
ENSALDA	0,40
PAPAS	0,50
JUGO	0,40
POSTRE	0,40
SOPA	0,55
TOTAL	3,65

Tabla 97. Costo Y Venta por Merienda

MERIENDA	COSTO
AGUA	
AROMATICA	0,15
ARROZ	0,40
CARNE DE RES	0,40
ENSALADA	0,30
ACOMPANADO	0,25
TOTAL	1,50

Elaboración: Autora

MERIENDA	VENTAS
AGUA	
AROMATICA	0,5
ARROZ	0,5
CARNE DE RES	0,8
ENSALADA	0,4
ACOMPANADO	0,4
TOTAL	2,6

Tabla 98. Venta y Costo por Hospedaje

HOSPEDAJE	COSTO
PERSONAL	2,00
TOALLAS	0,50
PAPEL	0,25
SERVICIOS BASICOS	2,00
TOTAL	4,75

Elaboración: Autora

HOSPEDAJE	VENTAS
PERSONAL	5,00
TOALLAS	4,25
PAPEL	0,75
SERVICIOS BASICOS	5,00
TOTAL	15,00

Tabla 99. Costo y Venta por Actividad

SERVICIOS	COSTO
ORDEÑO	0,50
PASTOREO	0,50
CONVIVENCIA	0,50
ARTESANIAS	0,50
MUSEO	0,50
TOTAL	2,50

SERVICIOS	VENTAS
ORDEÑO	1,00
PASTOREO	1,00
CONVIVENCIA	1,00
ARTESANIAS	1,50
MUSEO	1,50
TOTAL	6,00

Elaboración: Autora

Tabla 100. Costo y Venta por cabalgatas

CABALGATAS	COSTO
ALQUILER COMUNEROS	8,00
COMIDA PARA CABALLOS	2,00
TOTAL	10,00

CABALGATAS	VENTAS
ALQUILER TURISTAS	13,00
COMIDA PARA CABALLOS	3,00
TOTAL	16,00

Elaboración: Autora

5.3. Tabla de Amortización

MONTO	\$20.831	
TASA	11,20%	Banco de Fomento
PLAZO	60	
CAPITALIZACIÓN	12	

Tabla 101. Tabla de Amortización

PERIODO	SALDO INICIAL	PAGO	INTERÉS	AMORTIZACIÓN	SALDO FINAL
1	\$20.831,15	\$455,00	\$194,42	\$260,58	\$20.570,57
2	\$20.570,57	\$455,00	\$191,99	\$263,01	\$20.307,57
3	\$20.307,57	\$455,00	\$189,54	\$265,46	\$20.042,10
4	\$20.042,10	\$455,00	\$187,06	\$267,94	\$19.774,16
5	\$19.774,16	\$455,00	\$184,56	\$270,44	\$19.503,72
6	\$19.503,72	\$455,00	\$182,03	\$272,97	\$19.230,76
7	\$19.230,76	\$455,00	\$179,49	\$275,51	\$18.955,24
8	\$18.955,24	\$455,00	\$176,92	\$278,08	\$18.677,16
9	\$18.677,16	\$455,00	\$174,32	\$280,68	\$18.396,48
10	\$18.396,48	\$455,00	\$171,70	\$283,30	\$18.113,18
11	\$18.113,18	\$455,00	\$169,06	\$285,94	\$17.827,23
12	\$17.827,23	\$455,00	\$166,39	\$288,61	\$17.538,62
13	\$17.538,62	\$455,00	\$163,69	\$291,31	\$17.247,32
14	\$17.247,32	\$455,00	\$160,97	\$294,03	\$16.953,29
15	\$16.953,29	\$455,00	\$158,23	\$296,77	\$16.656,52
16	\$16.656,52	\$455,00	\$155,46	\$299,54	\$16.356,98
17	\$16.356,98	\$455,00	\$152,67	\$302,34	\$16.054,65
18	\$16.054,65	\$455,00	\$149,84	\$305,16	\$15.749,49

19	\$15.749,49	\$455,00	\$147,00	\$308,00	\$15.441,48
20	\$15.441,48	\$455,00	\$144,12	\$310,88	\$15.130,60
21	\$15.130,60	\$455,00	\$141,22	\$313,78	\$14.816,82
22	\$14.816,82	\$455,00	\$138,29	\$316,71	\$14.500,11
23	\$14.500,11	\$455,00	\$135,33	\$319,67	\$14.180,45
24	\$14.180,45	\$455,00	\$132,35	\$322,65	\$13.857,80
25	\$13.857,80	\$455,00	\$129,34	\$325,66	\$13.532,14
26	\$13.532,14	\$455,00	\$126,30	\$328,70	\$13.203,44
27	\$13.203,44	\$455,00	\$123,23	\$331,77	\$12.871,67
28	\$12.871,67	\$455,00	\$120,14	\$334,86	\$12.536,80
29	\$12.536,80	\$455,00	\$117,01	\$337,99	\$12.198,81
30	\$12.198,81	\$455,00	\$113,86	\$341,14	\$11.857,67
31	\$11.857,67	\$455,00	\$110,67	\$344,33	\$11.513,34
32	\$11.513,34	\$455,00	\$107,46	\$347,54	\$11.165,80
33	\$11.165,80	\$455,00	\$104,21	\$350,79	\$10.815,01
34	\$10.815,01	\$455,00	\$100,94	\$354,06	\$10.460,95
35	\$10.460,95	\$455,00	\$97,64	\$357,36	\$10.103,59
36	\$10.103,59	\$455,00	\$94,30	\$360,70	\$9.742,89
37	\$9.742,89	\$455,00	\$90,93	\$364,07	\$9.378,82
38	\$9.378,82	\$455,00	\$87,54	\$367,46	\$9.011,36
39	\$9.011,36	\$455,00	\$84,11	\$370,89	\$8.640,46
40	\$8.640,46	\$455,00	\$80,64	\$374,36	\$8.266,11
41	\$8.266,11	\$455,00	\$77,15	\$377,85	\$7.888,26
42	\$7.888,26	\$455,00	\$73,62	\$381,38	\$7.506,88
43	\$7.506,88	\$455,00	\$70,06	\$384,94	\$7.121,95
44	\$7.121,95	\$455,00	\$66,47	\$388,53	\$6.733,42
45	\$6.733,42	\$455,00	\$62,85	\$392,15	\$6.341,26
46	\$6.341,26	\$455,00	\$59,19	\$395,82	\$5.945,45
47	\$5.945,45	\$455,00	\$55,49	\$399,51	\$5.545,94
48	\$5.545,94	\$455,00	\$51,76	\$403,24	\$5.142,70
49	\$5.142,70	\$455,00	\$48,00	\$407,00	\$4.735,70
50	\$4.735,70	\$455,00	\$44,20	\$410,80	\$4.324,90
51	\$4.324,90	\$455,00	\$40,37	\$414,63	\$3.910,26
52	\$3.910,26	\$455,00	\$36,50	\$418,50	\$3.491,76
53	\$3.491,76	\$455,00	\$32,59	\$422,41	\$3.069,35
54	\$3.069,35	\$455,00	\$28,65	\$426,35	\$2.642,99
55	\$2.642,99	\$455,00	\$24,67	\$430,33	\$2.212,66
56	\$2.212,66	\$455,00	\$20,65	\$434,35	\$1.778,31
57	\$1.778,31	\$455,00	\$16,60	\$438,40	\$1.339,91
58	\$1.339,91	\$455,00	\$12,51	\$442,49	\$897,42
59	\$897,42	\$455,00	\$8,38	\$446,62	\$450,79
60	\$450,79	\$455,00	\$4,21	\$450,79	\$0,00

Fuente: Inversión del proyecto – tasa de interés 11,20%, Banco del Fomento
Elaboración: Autora

5.4. Sueldos y Salarios

Tabla 102. Balance de personal

Nº	Cargo	SUELDO BASICO	APORTE PERSONAL	APORTE PATRONAL	DECIMO TERCER	DECIMO CUARTO	FONDO DE RESERVA
1	Gerente	\$ 500,00	\$ 46,75	\$ 55,75	\$ 41,67	\$ 26,50	\$ 41,67
2	Venta	\$ 340,00	\$ 31,79	\$ 37,91	\$ 28,33	\$ 26,50	\$ 28,33
3	Cocinero	\$ 340,00	\$ 31,79	\$ 37,91	\$ 28,33	\$ 26,50	\$ 28,33
4	Guia	\$ 340,00	\$ 31,79	\$ 37,91	\$ 28,33	\$ 26,50	\$ 28,33
5	Guia	\$ 340,00	\$ 31,79	\$ 37,91	\$ 28,33	\$ 26,50	\$ 28,33
	TOTAL	\$ 1.860,00	\$ 173,91	\$ 207,39	\$ 155,00	\$ 132,50	\$ 155,00

Elaboración: Autora

Tabla 103. Balance de Personal por año

Cargo	SUELDO BASICO	APORTE PERSONAL	APORTE PATRONAL	DECIMO TERCER	DECIMO CUARTO	FONDO DE RESERVA	TOTAL
Administración	\$ 500,00	\$ 46,75	\$ 55,75	\$ 41,67	\$ 26,50	\$ 41,67	\$ 712,33
Ventas	\$ 340,00	\$ 31,79	\$ 37,91	\$ 28,33	\$ 26,50	\$ 28,33	\$ 492,87
Operación	\$ 1.020,00	\$ 95,37	\$ 113,73	\$ 85,00	\$ 79,50	\$ 85,00	\$ 1.478,60
						TOTAL por mes	\$ 2.683,80
						Capital de Trabajo	\$ 8.051,40

Elaboración: Autora

5.5. Proyección de Ventas y Gastos

5.5.1. Ventas

Tabla 104. Proyección de Ventas

Tasa de ocupación primer año	60%					
Indice de Inflación	3,40%					
VENTAS						
	AÑO 0	AÑO 1	AÑO 2	AÑO 3	AÑO 4	AÑO 5
PROYECCION DE VENTAS		3650	3727	3805	3884	3966
CANTIDAD		2190	2236	2283	2330	2380
ALOJAMIENTO		\$32.850,00	\$34.683,46	\$36.613,25	\$38.644,11	\$40.801,62
ALIMENTACION		\$18.615,00	\$19.653,96	\$20.747,51	\$21.898,33	\$23.120,92
SERVICIOS		\$48.180,00	\$50.869,08	\$53.699,43	\$56.678,03	\$59.842,37
TOTAL		\$99.645,00	\$105.206,50	\$111.060,18	\$117.220,48	\$123.764,90

La proyección de Ventas se obtiene del resultado obtenido de los valores de ventas mencionados en la tabla 94.

Para calcular la cantidad de ventas para las actividades turísticas; se realiza mediante los resultados de la demanda insatisfecha Tabla 63; donde se obtuvo que la demanda insatisfecha por día es de 983 personas de lo cual Chumillos cuenta con plazas para 10 personas, sin embargo para realizar las ventas se utilizó un 60% de la capacidad total, es decir 6 personas diarias.

Fuente: Tabla 64

Elaboración: Autora

5.5.2. Costos

Tabla 105. Proyección de costos

COSTOS						
	AÑO 0	AÑO 1	AÑO 2	AÑO 3	AÑO 4	AÑO 5
PROYECCION		3650	3727	3805	3884	3966
CANTIDAD 60%		2190	2236	2283	2330	2380
ALOJAMIENTO		\$12.702,00	\$13.409,74	\$14.157,12	\$14.939,83	\$15.779,28
ALIMENTACION		\$10.402,50	\$10.982,11	\$11.594,19	\$12.235,20	\$12.922,68
SERVICIOS		\$27.375,00	\$28.900,30	\$30.511,04	\$32.197,90	\$34.007,06
TOTAL		\$50.479,50	\$53.292,15	\$56.262,36	\$59.372,93	\$62.709,02

La proyección de costos se obtiene del resultado de los valores de costos mencionados en la tabla 63. Los costos son variables por año por lo tanto se tomó como un índice de inflación del 3,40% sobre los costos.

Fuente: Tabla 64

Elaboración: Autora

5.6. Balance de Pérdidas y Ganancias

Tabla 106. Balance de pérdidas y ganancias

BALANCE DE PÉRDIDAS Y GANANCIAS					
CUENTAS	Año 1	Año 2	Año 3	Año 4	Año 5
VENTAS ALOJAMIENTO	\$32.850,00	\$34.683,46	\$36.613,25	\$38.644,11	\$40.801,62
VENTAS ALIMENTOS	\$18.615,00	\$19.653,96	\$20.747,51	\$21.898,33	\$23.120,92
VENTAS SERVICIOS	\$48.180,00	\$50.869,08	\$53.699,43	\$56.678,03	\$59.842,37
VENTAS TOTALES	\$99.645,00	\$105.206,50	\$111.060,18	\$117.220,48	\$123.764,90
Costos de operación	\$72.024,40	\$75.635,35	\$80.106,56	\$84.066,58	\$88.256,12
Sueldos y Salarios Operación	\$17.743,20	\$18.481,32	\$19.250,14	\$20.050,95	\$20.885,07
Gastos Depreciación Muebles y enseres	\$1.001,65	\$1.001,65	\$1.001,65	\$1.001,65	\$1.001,65
Gastos Depreciación Edificio	\$1.441,25	\$1.441,25	\$1.441,25	\$1.441,25	\$1.441,25
Gastos Depreciación Maquinaria y equipo	\$5,80	\$5,80	\$5,80	\$5,80	\$5,80
Gastos Depreciación Equipo de utilería	\$21,00	\$21,00	\$21,00	\$21,00	\$21,00
Energía eléctrica	\$300,00	\$312,48	\$325,48	\$339,02	\$353,12
Gas	\$72,00	\$75,00	\$78,12	\$81,36	\$84,75
Costos de alimentación	\$50.479,50	\$53.296,92	\$56.262,36	\$59.383,12	\$62.698,48
Mantenimiento de la casa comunal	\$480,00	\$499,97	\$1.200,00	\$1.200,00	\$1.200,00
Gastos de combustible	\$120,00	\$124,99	\$130,19	\$135,61	\$141,25
Gastos de mantenimiento agua	\$360,00	\$374,98	\$390,58	\$406,82	\$423,75
UTILIDAD BRUTA VENTA	\$27.620,60	\$29.571,15	\$30.953,63	\$33.153,90	\$35.508,79
Gasto Administrativos	\$9.284,67	\$9.650,25	\$10.031,04	\$10.161,00	\$10.574,13
Sueldos y Salarios Administrativos	\$8.548,00	\$8.903,60	\$9.273,99	\$9.659,78	\$10.061,63
Gastos Depreciación Compu	\$266,67	\$266,67	\$266,67	\$0,00	\$0,00
Gastos Amortización Constitución	\$230,00	\$230,00	\$230,00	\$230,00	\$230,00
Teléfono	\$240,00	\$249,98	\$260,38	\$271,22	\$282,50
Gasto Ventas	\$6.274,40	\$6.535,42	\$6.807,29	\$7.090,47	\$7.385,44
Sueldos y Salarios venta	\$5.914,40	\$6.160,44	\$6.416,71	\$6.683,65	\$6.961,69
Suministros	\$360,00	\$374,98	\$390,58	\$406,82	\$423,75
Total gastos	\$15.559,07	\$16.185,66	\$16.838,32	\$17.251,47	\$17.959,56
= Utilidad operacional	\$12.061,53	\$13.385,49	\$14.115,30	\$15.902,43	\$17.549,22
GASTOS DE NO OPERACIONALES	\$2.167,47	\$1.779,18	\$1.345,09	\$859,81	\$317,30
Gastos financieros	\$2.167,47	\$1.779,18	\$1.345,09	\$859,81	\$317,30
= Utilidad antes participación	\$9.894,06	\$11.606,31	\$12.770,21	\$15.042,61	\$17.231,92
(-) Participaciones de los empleadores 15%	\$1.484,11	\$1.740,95	\$1.915,53	\$2.256,39	\$2.584,79
= Utilidad antes impuestos	\$8.409,95	\$9.865,36	\$10.854,68	\$12.786,22	\$14.647,13
(-) Impuestos a la renta 25%	\$2.102,49	\$2.466,34	\$2.713,67	\$3.196,56	\$3.661,78
= Utilidad antes reservas	\$6.307,46	\$7.399,02	\$8.141,01	\$9.589,67	\$10.985,35
(-) Reservas	\$630,75	\$739,90	\$814,10	\$958,97	\$1.098,53
= Utilidad Neta del Ejercicio	\$5.676,72	\$6.659,12	\$7.326,91	\$8.630,70	\$9.886,81

Elaboración: Autora

El balance de pérdidas y ganancias nos permite ver la utilidad neta que obtendremos en el año.

Anexo de Balance de Situación y Depreciaciones

Tabla 107. Balance de Situación

Cuentas	BALANCE DE SITUACION					
	Año 0	Año 1	Año 2	Año 3	Año 4	Año 5
ACTIVOS CORRIENTE o CIRCULANTE	\$2.771,65	\$8.752,95	\$15.437,52	\$22.429,98	\$30.119,16	\$38.661,51
Caja	\$2.683,80	\$8.665,10	\$15.349,67	\$22.342,13	\$30.031,31	\$38.573,66
Banco						
Cuentas por cobrar						
Inversiones temporales						
Suministros	\$87,85	\$87,85	\$87,85	\$87,85	\$87,85	\$87,85
ACTIVO FIJO o TANGIBLE	\$51.909,50	\$49.173,13	\$46.436,77	\$43.700,40	\$41.230,70	\$38.761,00
TOTAL Terreno	\$12.000,00	\$12.000,00	\$12.000,00	\$12.000,00	\$12.000,00	\$12.000,00
TOTAL Muebles y enseres	\$10.016,50	\$10.016,50	\$10.016,50	\$10.016,50	\$10.016,50	\$10.016,50
TOTAL Edificio	\$28.825,00	\$28.825,00	\$28.825,00	\$28.825,00	\$28.825,00	\$28.825,00
TOTAL Maquinaria y equipo	\$58,00	\$58,00	\$58,00	\$58,00	\$58,00	\$58,00
TOTAL Equipo de compu	\$800,00	\$800,00	\$800,00	\$800,00	\$800,00	\$800,00
TOTAL Equipo de utilería	\$210,00	\$210,00	\$210,00	\$210,00	\$210,00	\$210,00
Depreciación acumulada						
Muebles y enseres	\$0,00	\$1.001,65	\$2.003,30	\$3.004,95	-\$4.006,60	-\$5.008,25
Edificio		\$1.441,25	\$2.882,50	\$4.323,75	-\$5.765,00	-\$7.206,25
Maquinaria y equipo	\$0,00	-\$5,80	-\$11,60	-\$17,40	-\$23,20	-\$29,00
Equipo de computacion	\$0,00	-\$266,67	-\$533,33	-\$800,00	-\$800,00	-\$800,00
Equipo de utilería		-\$21,00	-\$42,00	-\$63,00	-\$84,00	-\$105,00
ACTIVO DIFERIDO o INTANGIBLE	\$1.150,00	\$920,00	\$690,00	\$460,00	\$230,00	\$0,00
Gasto de constitución	\$1.150,00	\$1.150,00	\$1.150,00	\$1.150,00	\$1.150,00	\$1.150,00
Amortización diferido	\$0,00	-\$230,00	-\$460,00	-\$690,00	-\$920,00	-\$1.150,00
TOTAL ACTIVOS	\$55.831,15	\$58.846,08	\$62.564,29	\$66.590,38	\$71.579,86	\$77.422,51
PASIVO CORRIENTE o CIRCULANTE	\$3.292,53	\$3.680,82	\$4.114,91	\$4.600,19	\$5.142,70	\$0,00
Cuenta por pagar	\$0,00					
Documento por pagar	\$0,00					
Prestamos bancarios corriente	\$3.292,53	\$3.680,82	\$4.114,91	\$4.600,19	\$5.142,70	
PASIVO LARGO PLAZO	\$17.538,62	\$13.857,80	\$9.742,89	\$5.142,70	\$0,00	\$0,00
Prestamos bancarios a largo plazo	\$17.538,62	\$13.857,80	\$9.742,89	\$5.142,70		
PASIVO TOTAL	\$20.831,15	\$17.538,62	\$13.857,80	\$9.742,89	\$5.142,70	\$0,00
PATRIMONIO	\$35.000,00	\$41.307,46	\$48.706,49	\$56.847,49	\$66.437,16	\$77.422,51
CAPITAL SOCIAL	\$35.000,00	\$35.000,00	\$35.000,00	\$35.000,00	\$35.000,00	\$35.000,00

		0	0	0	0		
RESERVAS		\$630,75	\$1.370,65	\$2.184,75	\$3.143,72	\$4.242,25	
UTILIDADES RETENIDAS			\$5.676,72	\$12.335,84	\$19.662,75	\$28.293,44	
Utilidades del Ejercicio		\$5.676,72	\$6.659,12	\$7.326,91	\$8.630,70	\$9.886,81	
TOTAL PASIVO Y PATRIMONIO	\$55.831,15	\$58.846,08	\$62.564,29	\$66.590,38	\$71.579,86	\$77.422,51	
DIFERENCIA	\$0,00	\$0,00	\$0,00	\$0,00	\$0,00	\$0,00	\$0,00

Elaboración: Autora

Tabla 108. Depreciaciones

ANEXO DEPRECIACIÓN							
TASA	CUENTAS	AÑO 0	AÑO 1	AÑO 2	AÑO 3	AÑO 4	AÑO 5
10%	Muebles y enseres	\$ 10.016,50	\$ 9.014,85	\$ 8.013,20	\$ 7.011,55	\$ 6.009,90	\$ 5.008,2
	GASTO DEPRECIACIÓN		\$ 1.001,65	\$ 1.001,65	\$ 1.001,65	\$ 1.001,65	\$ 1.001,5
	DEPRECIACIÓN ACUMULADA		-\$ 1.001,65	-\$ 2.003,30	-\$ 3.004,95	-\$ 4.006,60	-\$ 5.008,2
5%	Edificios	\$ 28.825,00	\$ 27.383,75	\$ 25.942,50	\$ 24.501,25	\$ 23.060,00	\$ 21.618,5
	GASTO DEPRECIACIÓN		\$ 1.441,25	\$ 1.441,25	\$ 1.441,25	\$ 1.441,25	\$ 1.441,25
	DEPRECIACIÓN ACUMULADA		-\$ 1.441,25	-\$ 2.882,50	-\$ 4.323,75	-\$ 5.765,00	-\$ 7.206,25
33%	Equipo de compu	\$ 800,00	\$ 533,33	\$ 266,67	\$ 0,00	\$ 0,00	\$ 0,00
	GASTO DEPRECIACIÓN		\$ 266,67	\$ 266,67	\$ 266,67	\$ 0,00	\$ 0,00
	DEPRECIACIÓN ACUMULADA		-\$ 266,67	-\$ 533,33	-\$ 800,00	-\$ 800,00	-\$ 800,00
10%	Maquinaria y equipo	\$ 58,00	\$ 52,20	\$ 46,40	\$ 40,60	\$ 34,80	\$ 29,00
	GASTO DEPRECIACIÓN		\$ 5,80	\$ 5,80	\$ 5,80	\$ 5,80	\$ 5,80
	DEPRECIACIÓN ACUMULADA		-\$ 5,80	-\$ 11,60	-\$ 17,40	-\$ 23,20	-\$ 29,00
10%	Equipo de utilería	\$ 210,00	\$ 189,00	\$ 168,00	\$ 147,00	\$ 126,00	\$ 105,00
	GASTO DEPRECIACIÓN		\$ 21,00	\$ 21,00	\$ 21,00	\$ 21,00	\$ 21,00
	DEPRECIACIÓN ACUMULADA		-\$ 21,00	-\$ 42,00	-\$ 63,00	-\$ 84,00	-\$ 105,00
20%	Gastos de Constitución	\$ 1.150,00	\$ 920,00	\$ 690,00	\$ 460,00	\$ 230,00	\$ 0,00
	GASTO AMORTIZACIÓN		\$ 230,00	\$ 230,00	\$ 230,00	\$ 230,00	\$ 230,00
	AMORTIZACIÓN ACUMULADA		-\$ 230,00	-\$ 460,00	-\$ 690,00	-\$ 920,00	-\$ 1.150,00

Elaboración: Autora

5.7. Presupuesto de capital

Tabla 109. Presupuesto de Capital

FLUJO DE EFECTIVO						
	Año 0	Año 1	Año 2	Año 3	Año 4	Año 5
INVERSIÓN	-\$ 35.000,00	\$ 0,00	\$ 0,00	\$ 0,00	\$ 0,00	\$ 0,00
Activos Fijos	-\$ 55.831,15					
Préstamos Bancarios	\$ 20.831,15					
INGRESOS	\$ 0,00	\$ 99.645,00	\$ 105.206,50	\$ 111.060,18	\$ 117.220,48	\$ 165.209,70
VENTAS ALOJAMIENTO		\$ 32.850,00	\$ 34.683,46	\$ 36.613,25	\$ 38.644,11	\$ 40.801,62
VENTAS ALIMENTOS		\$ 18.615,00	\$ 19.653,96	\$ 20.747,51	\$ 21.898,33	\$ 23.120,92
VENTAS SERVICIOS		\$ 48.180,00	\$ 50.869,08	\$ 53.699,43	\$ 56.678,03	\$ 59.842,37
Valor de Salvamento						\$ 41.444,80
EGRESOS	\$ 0,00	\$ 93.663,70	\$ 98.521,93	\$ 104.067,72	\$ 109.531,30	\$ 115.222,55
Sueldos y Salarios Operación		\$ 17.743,20	\$ 18.481,32	\$ 19.250,14	\$ 20.050,95	\$ 20.885,07
Energía eléctrica		\$ 300,00	\$ 312,48	\$ 325,48	\$ 339,02	\$ 353,12
Gas		\$ 72,00	\$ 75,00	\$ 78,12	\$ 81,36	\$ 84,75
Costos de alimentación		\$ 50.479,50	\$ 53.296,92	\$ 56.262,36	\$ 59.383,12	\$ 62.698,48
Mantenimiento de la casa comunal		\$ 480,00	\$ 499,97	\$ 1.200,00	\$ 1.200,00	\$ 1.200,00
Gastos de combustible		\$ 120,00	\$ 124,99	\$ 130,19	\$ 135,61	\$ 141,25
Gastos de mantenimiento agua		\$ 360,00	\$ 374,98	\$ 390,58	\$ 406,82	\$ 423,75
Sueldos y Salarios Administrativos		\$ 8.548,00	\$ 8.903,60	\$ 9.273,99	\$ 9.659,78	\$ 10.061,63
Teléfono		\$ 240,00	\$ 249,98	\$ 260,38	\$ 271,22	\$ 282,50
Sueldos y Salarios venta		\$ 5.914,40	\$ 6.160,44	\$ 6.416,71	\$ 6.683,65	\$ 6.961,69
Suministros		\$ 360,00	\$ 374,98	\$ 390,58	\$ 406,82	\$ 423,75
Gastos financieros		\$ 2.167,47	\$ 1.779,18	\$ 1.345,09	\$ 859,81	\$ 317,30
Pago del préstamo		\$ 3.292,53	\$ 3.680,82	\$ 4.114,91	\$ 4.600,19	\$ 5.142,70
(-) Participaciones de los empleadores 15%		\$ 1.484,11	\$ 1.740,95	\$ 1.915,53	\$ 2.256,39	\$ 2.584,79
(-) Impuestos a la renta 25%		\$ 2.102,49	\$ 2.466,34	\$ 2.713,67	\$ 3.196,56	\$ 3.661,78
Flujo Neto	-\$ 35.000,00	\$ 5.981,30	\$ 6.684,57	\$ 6.992,46	\$ 7.689,18	\$ 49.987,15

Elaboración: Autora

En el cuadro del presupuesto de capital se puede observar el total de ingreso y egresos que genera el proyecto durante cinco años, dando como resultado el flujo neto.

5.8. Evaluación Financiera

La evaluación financiera compara, mediante distintos instrumentos, si el flujo de caja proyectado permite al inversionista obtener la rentabilidad deseada, además de recuperar la inversión. (Chain, pág. 300)

5.8.1. Criterios de Evaluación

Se utiliza los criterios de evaluación, para verificar la viabilidad positiva o negativa del proyecto turístico.

Los criterios de evaluación son:

- Valor Actual Neto
- Tasa Interna de Retorno
- Tasa Mínima aceptable de Rendimiento o tasa de descuento

Criterios de Evaluación

Tabla 110. Evaluación del proyecto Turismo Comunitario

VAN	\$ 12.294,45
TIR	22,20%
BENEFICIO/COSTO	\$ 1,21
TMAR	13%

Recursos Propios	35.000	62,69%	14%	9%
Recursos de Terceros	20.831	37,31%	11,20%	4%
	55.831	100%		13%

Elaboración: Autora

- VAN (Valor Actual Neto): El resultado es de 12,294 lo cual es positivo.
- TIR (Tasa Interna de Retorno): Da una respuesta positiva ya que el TIR es de 22% superior al 13% del TMAR.
- TMAR(Tasa Interna de Retorno Modificada): se obtuvo con los datos que componen la estructura del capital.

El proyecto es factible, como se puede observar el TIR es de 22% superior al 13%, además el TIR es superior a la tasa de interés de los bancos y de la compañía Favorita que da el 13%.

CAPÍTULO VI

6. ANÁLISIS AMBIENTAL Y SOCIAL

Introducción

El análisis ambiental constituye la identificación de los impactos negativos o positivos dentro del proyecto a ejecutarse, a partir de este estudio ambiental se puede tomar decisiones para definir actividades turísticas en las que se respete el medio ambiente.

Con el análisis ambiental se genera medidas para conservar el medio ambiente, lo cual permite aprovechar los recursos naturales de mejor manera.

6.1. Objetivo del Estudio Ambiental

- Identificar los posibles impactos ambientales que genere el proyecto.
- Minimizar los impactos ambientales.

6.2. Marco Legal e Institucional

Se analizará el marco legal vigente que garantiza el buen uso de los recursos ambientales. Estas leyes se encuentran en:

- Constitución Política del Ecuador
- Ley de Gestión Ambiental

Constitución Política de la República Ecuador

Capítulo Primero

Derechos del buen vivir

Art. 14.- Se reconoce el derecho de la población a vivir en un ambiente sano y ecológicamente equilibrado, que garantice la sostenibilidad y el buen vivir, *sumak kawsay*. Se declara de interés público la preservación del ambiente, la conservación de los ecosistemas, la biodiversidad y la integridad del patrimonio genético del país, la prevención del daño ambiental y la recuperación de los espacios naturales degradados.

Art. 15.- El Estado promoverá, en el sector público y privado, el uso de tecnologías ambientalmente limpias y de energías alternativas no contaminantes y de bajo impacto. La soberanía energética no se alcanzará en detrimento de la soberanía alimentaria, ni afectará el derecho al agua. Se prohíbe el desarrollo, producción, tenencia, comercialización, importación, transporte, almacenamiento y uso de armas químicas, biológicas y nucleares, de contaminantes orgánicos persistentes altamente tóxicos, agroquímicos internacionalmente prohibidos, y las tecnologías y agentes biológicos experimentales nocivos y organismos genéticamente modificados perjudiciales para la salud humana o que atenten contra la soberanía alimentaria o los ecosistemas, así como la introducción de residuos nucleares y desechos tóxicos al territorio nacional.

Capítulo séptimo

Derechos de la naturaleza

Art. 71.- La naturaleza o Pacha Mama, donde se reproduce y realiza la vida, tiene derecho a que se respete integralmente su existencia y el mantenimiento y regeneración de sus ciclos vitales, estructura, funciones y procesos evolutivos. Toda persona, comunidad, pueblo o nacionalidad podrá exigir a la autoridad pública el cumplimiento de los derechos de la naturaleza. Para aplicar e interpretar estos derechos se observaran los principios establecidos en la Constitución, en lo que proceda. El Estado incentivará a las personas naturales y jurídicas, y a los colectivos, para que protejan la naturaleza, y promoverá el respeto a todos los elementos que forman un ecosistema.

Art. 72.- La naturaleza tiene derecho a la restauración. Esta restauración será independiente de la obligación que tienen el Estado y las personas naturales o jurídicas de Indemnizar a los individuos y colectivos que dependan de los sistemas naturales afectados. En los casos de impacto ambiental grave o permanente, incluidos los ocasionados por la explotación de los recursos naturales no renovables, el Estado establecerá los mecanismos más eficaces para alcanzar la restauración, y adoptará las medidas adecuadas para eliminar o mitigar las consecuencias ambientales nocivas.

Art. 73.- El Estado aplicará medidas de precaución y restricción para las actividades que puedan conducir a la extinción de especies, la destrucción de ecosistemas o la alteración permanente de los ciclos naturales. Se prohíbe la introducción de organismos y material orgánico e inorgánico que puedan alterar de manera definitiva el patrimonio genético nacional.

Art. 74.- Las personas, comunidades, pueblos y nacionalidades tendrán derecho a beneficiarse del ambiente y de las riquezas naturales que les permitan el buen vivir. Los

servicios ambientales no serán susceptibles de apropiación; su producción, prestación, uso y aprovechamiento serán regulados por el Estado.

Ley de Gestión Ambiental del Ecuador

DE LA EVALUACION DE IMPACTO AMBIENTAL Y DEL CONTROL AMBIENTAL

Art. 19.- Las obras públicas, privadas o mixtas, y los proyectos de inversión públicos o privados que puedan causar impactos ambientales, serán calificados previamente a su ejecución, por los organismos descentralizados de control, conforme el Sistema Unico de Manejo Ambiental, cuyo principio rector será el precautelatorio.

Art. 20.- Para el inicio de toda actividad que suponga riesgo ambiental se deberá contar con la licencia respectiva, otorgada por el Ministerio del ramo.

Art. 21.- Los sistemas de manejo ambiental incluirán estudios de línea base; evaluación del impacto ambiental; evaluación de riesgos; planes de manejo; planes de manejo de riesgo; sistemas de monitoreo; planes de contingencia y mitigación; auditorías ambientales y planes de abandono. Una vez cumplidos estos requisitos y de conformidad con la calificación de los mismos, el Ministerio del ramo podrá otorgar o negar la licencia correspondiente.

Art. 22.- Los sistemas de manejo ambiental en los contratos que requieran estudios de impacto ambiental y en las actividades para las que se hubiere otorgado licencia ambiental, podrán ser evaluados en cualquier momento, a solicitud del Ministerio del ramo o de las personas afectadas. La evaluación del cumplimiento de los planes de manejo ambiental aprobados se realizará mediante la auditoría ambiental, practicada

por consultores previamente calificados por el Ministerio del ramo, a fin de establecer los correctivos que deban hacerse.

Art. 23.- La evaluación del impacto ambiental comprenderá: a) La estimación de los efectos causados a la población humana, la biodiversidad, el suelo, el aire, el agua, el paisaje y la estructura y función de los ecosistemas presentes en el área previsiblemente afectada; b) Las condiciones de tranquilidad públicas, tales como: ruido, vibraciones, olores, emisiones luminosas, cambios térmicos y cualquier otro perjuicio ambiental derivado de su ejecución; y, c) La incidencia que el proyecto, obra o actividad tendrá en los elementos que componen el patrimonio histórico, escénico y cultural.

Art. 24.- En obras de inversión públicas o privadas, las obligaciones que se desprendan del sistema de manejo ambiental, constituirán elementos del correspondiente contrato. La evaluación del impacto ambiental, conforme al reglamento especial será formulada y aprobada, previamente a la expedición de la autorización administrativa emitida por el Ministerio del ramo. Art. 25.- La Contraloría General del Estado podrá, en cualquier momento, auditar los procedimientos de realización y aprobación de los estudios y evaluaciones de impacto ambiental, determinando la validez y eficacia de éstos, de acuerdo con la Ley y su Reglamento Especial. También lo hará respecto de la eficiencia, efectividad y economía de los planes de prevención, control y mitigación de impactos negativos de los proyectos, obras o actividades. Igualmente podrá contratar a personas naturales o jurídicas privadas para realizar los procesos de auditoria de estudios de impacto ambiental.

Art. 26.- En las contrataciones que, conforme a esta Ley deban contar con estudios de impacto ambiental, los documentos precontractuales contendrán las especificaciones,

parámetros, variables y características de esos estudios y establecerán la obligación de los contratistas de prevenir o mitigar los impactos ambientales. Cuando se trate de concesiones, el contrato incluirá la correspondiente evaluación ambiental que establezca las condiciones ambientales existentes, los mecanismos para, de ser el caso, remediarlas y las normas ambientales particulares a las que se sujetarán las actividades concesionadas.

Art. 27.- La Contraloría General del Estado vigilará el cumplimiento de los sistemas de control aplicados a través de los reglamentos, métodos e instructivos impartidos por las distintas instituciones del Estado, para hacer efectiva la auditoría ambiental. De existir indicios de responsabilidad se procederá de acuerdo a la ley.

Capítulo Quinto

Instrumentos de aplicación de normas ambientales

Art. 33.- Establécense como instrumentos de aplicación de las normas ambientales los siguientes: parámetros de calidad ambiental, normas de efluentes y emisiones, normas técnicas de calidad de productos, régimen de permisos y licencias administrativas, evaluaciones de impacto ambiental, listados de productos contaminantes y nocivos para la salud humana y el medio ambiente, certificaciones de calidad ambiental de productos y servicios y otros que serán regulados en el respectivo reglamento.

Art. 34.- También servirán como instrumentos de aplicación de normas ambientales, las contribuciones y multas destinadas a la protección ambiental y uso sustentable de los recursos naturales, así como los seguros de riesgo y sistemas de depósito, los

mismos que podrán ser utilizados para incentivar acciones favorables a la protección ambiental.

6.3. Regularización Ambiental

Es el proceso mediante el cual un proyecto, obra o actividad, se regula ambientalmente, bajo los parámetros establecidos en la legislación ambiental aplicable, la categorización ambiental nacional, los manuales determinados para cada categoría, y las directrices establecidas por la autoridad ambiental de aplicación responsable. (SUIA, Licenciamiento Ambiental por Categorización)

6.4. Categorización del proyecto

CATEGORÍA I

Dentro de esta categoría se encuentran catalogados los proyectos, obras o actividades cuyos impactos y riesgos ambientales, que son considerados como no significativos. Todos los proyectos, obras o actividades que se encuentren catalogados dentro de esta categoría podrán regularizarse ambientalmente, a través de la obtención de un certificado de registro ambiental otorgado por la autoridad ambiental competente mediante el Sistema Único de Información Ambiental. (SUIA, Licenciamiento Ambiental por Categorización, pág. 12)

6.5. Identificación de problemas ambientales en la comunidad

- Disminución de la vegetación nativa
- El uso de productos químicos en la producción de alimentos.
- Desaparición de la fauna nativa
- Los desechos son quemados o botados en las quebradas.
- Crecimiento de fincas agrícolas.

6.6. Problemas Ambientales Relacionados con el proyecto

- Contaminación de la vegetación a causa de turistas.
- Disminución de vegetación.
- Desperdicios de los recursos usados en la infraestructura.
- Incremento en el ingreso de carros.

6.7. Recomendaciones para reducir los Impactos Ambientales

6.7.1. Manejo de desechos

La comunidad de Chumillos es un sector agrícola que consume los productos que cosecha, los mismos que producen desechos orgánicos, los comuneros botan en quebradas o queman los desechos al no contar con un carro colector.

Los desechos orgánicos se pueden formar en abono mediante la realización del compost, el compost se forma de la descomposición de todos los desechos orgánicos, además es una forma de recuperar el suelo.



Gráfico 53. Compost
Elaboración: Autora

6.7.2. Reciclaje

Colocar un tacho grande para que la comunidad coloque todos los desechos como plásticos, cartones y papeles que puedan ser reutilizados en manualidades para los turistas o para vender a los recicladores y de esta manera la comunidad también obtendrá un pequeño ingreso.

6.7.3. Cuidado del Agua

El Agua es uno de los principales recursos que posee la comunidad, ellos son miembros del programa del cuidado del páramo. La comunidad está capacitada para proteger las cuencas hidrográficas.

Mediante el proyecto de turismo comunitario se pretende ayudar a proteger las mismas a través de la concientización de los turistas en temas de protección de páramos y cuencas hídricas y buscar el apoyo de entidades educativas que colaboren en la reforestación de plantas nativas, el cual es una de las actividades que realizan los comuneros.

6.7.4. Protección del Suelo

El proyecto de turismo comunitario consta de rutas turísticas, las mismas que tienen delimitado sus senderos a través de los caminos que utilizan los comuneros que se los conoce como chaquiñanes.

Para evitar utilizar otros caminos y destruir la flora y el suelo de otra área, se utilizarán los chaquiñanes que se encuentran ya elaborados.

En las tierras agrícolas se utilizará el abono orgánico formado por el compost el cual evitara el uso de abonos inorgánicos.

6.7.5. Conservación de la Flora y Fauna

Lo fundamental es concienciar a las personas a cuidar la zona ecológica, dándoles a conocer a los comuneros y turistas los beneficios que brindan las plantas y animales que habitan en el sector.

Se ve necesario sembrar las plantas nativas, que por la expansión de la agricultura y ganadería han ido desapareciendo.

Las personas que tienen parcelas agrícolas deben sembrar las plantas medicinales de la zona evitando así la desaparición de las mismas, además se convierte en ventaja, ya que son plantas medicinales que pueden ser utilizadas para el consumo propio y para la elaboración de infusiones para los turistas.

Para evitar un impacto negativo en la fauna, las personas que quieran observar las aves deben ir obligatoriamente acompañadas por un guía, además restringir el acceso a personas que deseen conocer el lugar sin el permiso de la comunidad.

6.8. Impacto Social

Positivos:

- El proyecto permitirá mejorar la calidad de vida de los habitantes mediante puestos de trabajo como:
 - Guías de la comunidad
 - Atención de alojamiento en la casa comunal.
 - Atención de alimentación.
 - Servicios de alojamiento y alimentación en casas comunitarias.
 - Alquiler de caballos.

- La comunidad está de acuerdo en participar en el turismo comunitario, realizando las actividades diarias o de apoyo a la propuesta del proyecto. (El 94% de los habitantes está de acuerdo en la participación del proyecto, según el estudio de mercado, Tabla 46)

- La identidad cultural se fortalece mediante el turismo comunitario, ya que su identidad es atractivo para los turistas y ayuda al desarrollo turístico.

- Chumillos tiene una organización equilibrada, lo cual permite el trabajo en equipo y la distribución equitativa de los recursos, para el bienestar de la comunidad.

Negativos:

- Falta de respeto por parte de los turistas a la identidad cultural indígena.
- Discriminación racial por parte de algunos turistas
- Aculturación de los indígenas por el contacto con los turistas.

Medidas de mitigación

- Reglamentación de comportamiento de los turistas que ingresen a Chumillos.
- Crear leyes internas de la comunidad, para evitar el uso indiscriminado de los recursos por parte de otras personas.

CONCLUSIONES Y RECOMENDACIONES

Conclusiones

- La implementación del turismo comunitario será una alternativa para el desarrollo de la comunidad el cual permitirá mejorar la calidad de vida de los habitantes.

- La comunidad posee recursos naturales y culturales significativos, por lo cual el turismo comunitario es factible.

- En el diagnóstico se pudo determinar que la población en su mayoría pertenece a una cultura indígena, con raíces ancestrales, costumbres, creencias autóctonas, actividades agrícolas y ganaderas, lo cual es atractivo para el turismo y mediante la presente propuesta se logre un desarrollo de turismo comunitario sostenible.

- El estudio de mercado pudo determinar que los clientes potenciales serán los turistas nacionales que visitan atractivos en grupos de amigos o familia, además permitió conocer que los recursos que tiene la comunidad y las actividades que realizan son de agrado para los turistas.

- La comunidad cuenta con casas que pueden ser destinadas al alojamiento y alimentación, así como también dispone de un centro de interpretación,

comedor comunitario un pequeño museo y la voluntad de la comunidad para empezar a desarrollar el turismo comunitario.

- Las rutas turísticas propuestas permitirán conocer los diferentes atractivos naturales y culturales que posee la comunidad.

- Los paquetes turísticos elaborados en la propuesta permiten disfrutar al turista de todos los recursos, logrando el uso óptimo del tiempo, con el fin de que el turista quede satisfecho con los servicios brindados por la comunidad.

- Los ingresos obtenidos serán utilizados en proyectos que contribuyan al desarrollo de la comunidad y cada vez se generen nuevas fuentes de empleo.

- En el tema ambiental se pudo determinar que el proyecto causará el mínimo impacto, ya que se tomara medidas de protección con el fin de minimizar cualquier impacto ambiental.

Recomendaciones:

- Es necesario que este proyecto se ejecute como un modelo ejemplar de desarrollo turístico comunitario.

- Así como tomar consideración y realizar las diferentes actividades que conllevan al desarrollo del turismo comunitario en Chumillos.

- Mantener la Organización Turística Profesional con total participación de la comunidad y asistencia de los estudiantes de la Universidad Tecnológica Equinoccial

- Rescatar la cultura y enseñar a las nuevas generaciones la apropiación de la misma y mantener la identidad cultural.

- Realizar seguimiento permanente de la calidad de los servicios a los turistas.

- Participar en ferias de turismo a fin de promocionar a la comunidad, su cultura y atractivos.

- Ejecutar las medidas de mitigación de impactos negativos actuales y futuros.

- Fortalecer las costumbres ancestrales de la comunidad.

Bibliografía

- Araújo, A. M. (2004). *Somos patrimonio,... Experiencias de apropiación social del patrimonio cultural y natural, Volumen 4*.
- Ballesteros, E. R., & D. S. (2007). *Turismo comunitario en Ecuador: desarrollo y sostenibilidad social*. Quito-Ecuador: Abya Yala.
- Ballesteros, E. R., & Vintimilla, M. A. (2009). *Cultura, comunidad y turismo: ensayos sobre el turismo comunitario en Ecuador*. Quito- Ecuador: Abya Yala.
- Cangahua, G. (2011-2025). *Plan de Desarrollo y Ordenamiento Territorial de Cangagua*.
- Castro, E. (s.f.). *Complejo Arqueológico Pambamarca*.
- Chain, N. S. (2011). *Proyectos de Inversión*. Segunda Edición.
- FEPTCE. (2007). *Manual de Calidad para la gestión de Turismo Comunitario*.
- FONAG. (2008). *Recuperación de la Cubierta Vegetal*.
- FONAG. (14 de Junio de 2010). Fondo del Cuidado de Paramos. *El Comercio*.
- Gonzales, A. L., Connell, S., & Gifford, C. (2006-2007). *Informe Preliminar del Proyecto Arqueológico Pamabamarca*.
- INEC. (2010). *Instituto Nacional de Estadísticas y Censos*. Pichincha.
- Maldonado, M. (2013). Pucarás de Pambamarca. *Ancestros*, 8-9.
- Morales, H. F. (2006). Turismo Comunitario: una nueva alternativa de desarrollo indígena. *Revista de Antropología Iberoamericana*.
- Pando, A. G. (2006). *Guía para la Estructuración de Productos Turísticos*. Quito-Ecuador.
- Prieto, M. (2011). *Espacios en Disputa: El Turismo en el Ecuador*. Quito: FLACSO.
- Procasur. (2010). *Manejo del Turismo Comunitario en Ecuador*.
- Quito, M. d. (2008). *Un Santuario para el Sol y la Virgen*. Quito- Ecuador.
- Salomon, F. (1980). *Los señoríos étnicos de Quito en la época de los incas*.

SEMPLADES. (2007-2010). *Plan Nacional de Desarrollo*.

(s.f.). *SUIA, Licenciamiento Ambiental por Categorización*.

Trabucco. (2007). *Constitución de la República del Ecuador*. Quito- Ecuador.

Turismo, M. d. (2007). *Plan Estratégico de Desarrollo de Turismo Sostenible*.

Urbina, G. B. (2010). *Evaluación de Proyectos*. Mexico D.F.

ANEXOS



Anexo 1. Ruta a las cascadas
Fotografía: Luis Cobacango



Anexo 2. Niños de Chumillos en las cascadas
Fotografía: Luis Cobacango



Anexo 2. Niños de Chumillos en las cascadas
Fotografía: Luis Cobacango



Anexo 3. Via a Chumillos
Fotografía: Isabel Gordón



Anexo 4. Vista Panorámica desde Chumillos al Cerro Puntas
Fotografía: Isabel Gordón



Anexo 5. Capacitación contra incendios forestales en Chumillos
Fotografía: Isabel Gordón



Anexo 6. Mapa de Quitoloma
Fotografía: Isabel Gordón



Anexo 7. Trabajos de Arqueología
Fotografía: Isabel Gordón



Anexo 8. Participación de capacitaciones en cuidado de paramos
Fotografía: Isabel Gordón



Anexo 7. Autora realizando investigación de campo en Quitoloma
Fotografía: Isabel Gordón



Anexo 9 . Autora en Quitoloma
Fotografía: Isabel Gordón



Anexo 10 . Autora entrevistando al presidente Manuel Cobacango
Fotografía: Isabel Gordón



Anexo 10 . Autora realizando encuestas
Fotografía: Isabel Gordón

Anexo 11. Especies de animales menores



Anexo 12. Recursos para turismo comunitario



Fotografía Casa comunal



Fotografía Tienda de Artesanias



Fotografía Choza para alojamiento



Fotografía Cocina comunitaria



Fotografía Casa comunitaria

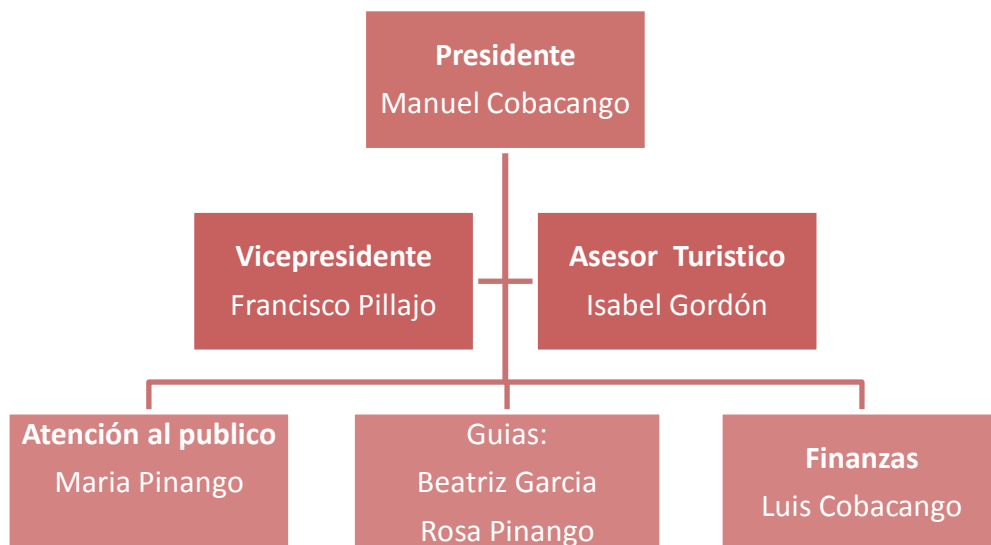


Fotografía Centro de Interpretación y museo

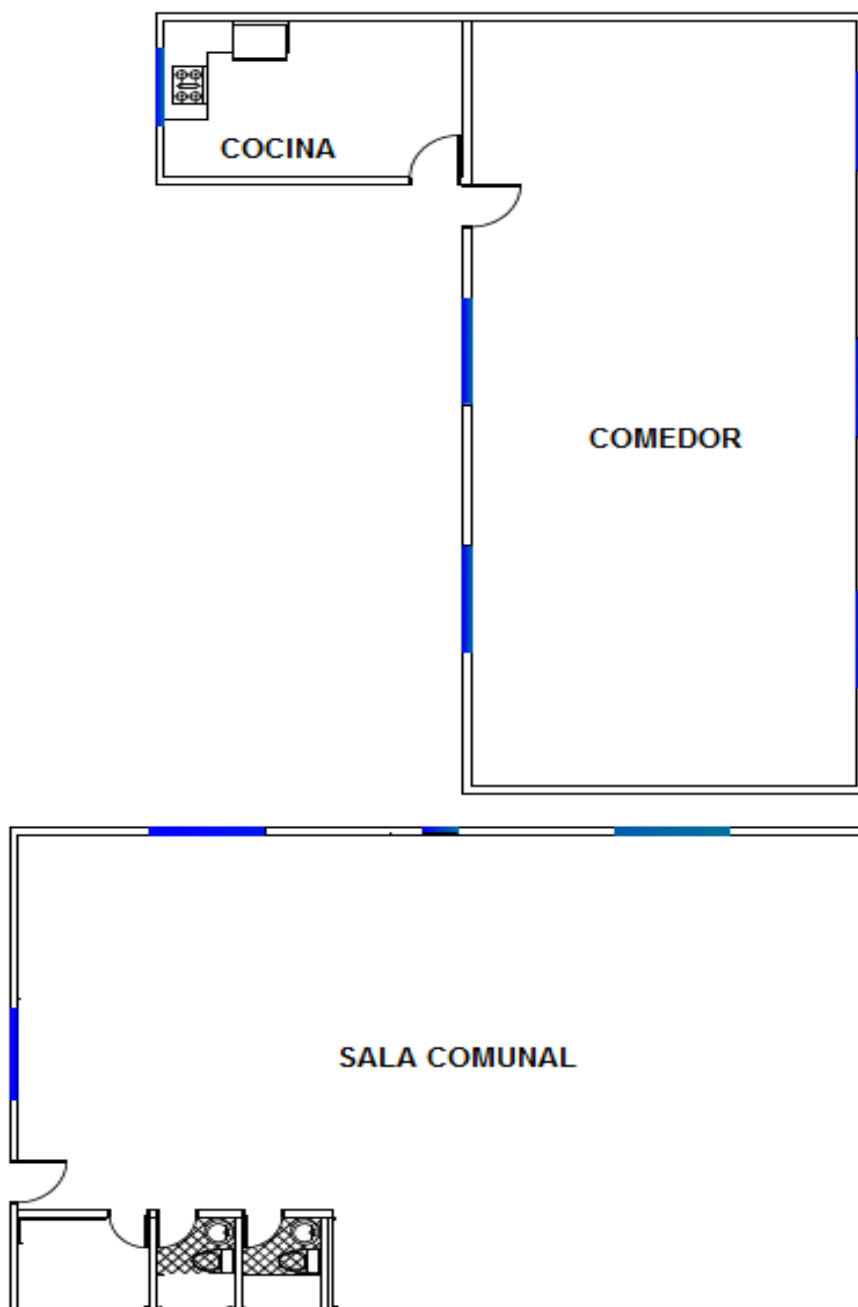
Anexo 13. Foto de portada Facebook



Anexo 14 Organización para el Turismo Comunitario



Anexo 15. Plano actual de la casa comunal



Anexo 16. Diseño de Encuestas



UNIVERSIDAD TECNOLÓGICA EQUINOCCIAL FACULTAD DE TURISMO Y PRESERVACIÓN AMBIENTAL ENCUESTA PARA EL LEVANTAMIENTO DE LA DEMANDA

Sr. Turista por favor contestar la presente encuesta, cuya finalidad es investigar el grado de aceptación del “Desarrollo del Turismo Comunitario” en las comunidades indígenas de Chumillos.

1. **Género:** Masculino () Femenino ()
2. **Edad:** De 18 a 25 años () De 26 a 30 años ()
De 31 a 40 años () De 41 años en adelante ()
3. **Nacionalidad:** Ecuatoriano () Extranjero ()
4. **Procedencia:**
EE.UU () Colombia () Perú ()
España () Francia () Otros ()
5. **Conoce usted acerca del turismo comunitario?**
Si () No ()
6. **Ha visitado alguna comunidad donde realicen turismo comunitario?**
Si () No ()
7. **Ha escuchado o conoce las comunidades de Chumillos en la parroquia Cangahua?**
Si () No ()
8. **Le gustaría conocer los atractivos con los que cuentan las comunidades de Chumillos?**
Si () No ()
9. **Marque con una X los atractivos de su preferencia**
Ruinas Arqueológicas ()
Cascadas ()
Observación de Flora y Fauna ()
10. **Que actividades le gustaría realizar en las comunidades de Chumillos?**
Cabalgatas ()
Caminatas ()
Pastoreo ()
Ordeño ()
Siembra y cosecha ()
Fogata Nocturna ()
Elaboración de platos típicos ()
Elaboración de artesanías ()
Pernoctar en chozas nativas ()
Interactuar con la comunidad ()
11. **Que servicios utilizaría al visitar la comunidad?**
Alimentación ()
Alojamiento () Chozas típicas (); Casas modernas ()
Servicio de Guías ()
12. **Le gustaría degustar la comida típica de la comunidad?**
Si () No ()
13. **Generalmente en compañía de quien le gustaría realizar el turismo comunitario?**
Familia
Amigos
Solo
14. **Cuanto estaría dispuesto a pagar por un día de permanencia en la comunidad? (incluye visitas guiadas a los atractivos y actividades turísticas con las comunidades).**
De 15 a 20 dólares
De 20 a 25 dólares
Más de 25 dólares

GRACIAS POR SU COLABORACIÓN



**UNIVERSIDAD TECNOLÓGICA EQUINOCCIAL
FACULTAD DE TURISMO Y PRESERVACIÓN AMBIENTAL
ENCUESTA PARA EL LEVANTAMIENTO DE LA OFERTA**

Sr. Residente de la comunidad de Chumillos.

La presente encuesta tiene como objetivo conocer si los habitantes de las comunidades de Chumillos están interesados en participar en el desarrollo del Turismo Comunitario.

1. **Género:** Masculino () Femenino ()
2. **Edad:**
De 10 a 17 años
De 18 a 25 años
De 26 a 35 años
De 35 a 45 años
Más de 45 años
3. **Ocupación:**
Estudiante ()
Agricultor o Ganadero ()
Artesano ()
Empleado ()
Servicios turísticos ()
4. **Educación:**
Primaria ()
Secundaria ()
Superior ()
Ninguna ()
5. **Usted vive en la comunidad de Chumillos?**
Si () No () fin de la encuesta
6. **Cuáles de los siguientes servicios dispone su vivienda?**
Luz ()
Agua ()
Alcantarillado o pozo séptico ()
Redes telefónicas ()
7. **Dispone de espacio en su vivienda donde puede implementar alojamiento y alimentación?**
Si () No ()
8. **Estaría dispuesto a brindar servicios de alojamiento y alimentación en su vivienda?**
Si () No ()
9. **Qué tipo de vivienda usted posee?**
Antigua () Cuantos Años _____ Moderna () Cuantos años _____
10. **Dispone de terreno para sembrar cultivos?**
Si () No ()
11. **Señale con un visto los cultivos que usted posee?**
() Mashua () Cebolla () Papas () Maíz
() Cebada () Habas () Chochos () Melloco
12. **Dispone de animales?**
Si () No ()
13. **Señale con un visto los animales que posee? Cuantos tiene?**
() Vacas () Burros () Caballos () Ovejas
() Cuyes () Gallinas () Conejos () Chivos
14. **Estaría dispuesto a alquilar sus caballos o burros, para brindar paseos en la comunidad?**
Si () No ()
15. **Cuáles de los siguientes objetos antiguos dispone?**
() Vasijas () Vajillas () Vestimentas () Cerámicas
() Ollas () Cubiertos () Objetos de campo () Instrumentos

- 16. Estaría dispuesto a participar en un proyecto de turismo comunitario?**
Si () No ()
- 17. Cuales de las siguientes actividades estaría dispuesto a realizar para que Chumillos se desarrolle en el Turismo Comunitario?**
Siembra y cosecha () Ordeño () Pastoreo ()
Guianza () Elaboración de artesanías ()
Convivencia con turistas ()
Visita a los atractivos de Chumillos ()
- 18. Permitiría usted que en un terreno de propiedad de la comunidad se realicen proyectos con fines turísticos?**
Si () No ()
- 19. Participaría usted en cursos y capacitaciones que se realicen dentro de su comunidad para el desarrollo turístico comunitario?**
Si () No ()

GRACIAS POR SU COLABORACIÓN

Anexo 17. Documentos de solicitud de información

Cayambe, 23 de Febrero del 2015

Sr. Guillermo Churuchumbi.
Alcalde.



0001601

Estimado Sr. Guillermo Churuchumbi Alcalde del Cantón Cayambe comedidamente le solicito se permita a la oficina de Turismo proporcionarme información sobre la comunidad indígena de Chumillos ya que para mí es de suma importancia ya que me encuentro realizando mi tesis en la cual se ven involucrada la comunidad. Soy estudiante de la Universidad Tecnológica Equinoccial mi nombre es Martha Isabel Gordón Casanova C.I 1723228829, Tel: 0984048412, mi tema de tesis es "Propuesta para el desarrollo del Turismo Comunitario en la comunidad indígena de Chumillos"

Debido a mi tema tengo que investigar todo acerca de la comunidad por tal razón le pido de favor me proporcionen la información necesaria y de antemano muchas gracias.

Atentamente

Isabel Gordón

m.isabel698@hotmail.com

2360 052 ext. 126.

Lorena

Gisela



GOBIERNO PARROQUIAL DE

“CANGAHUA”

FUNDADA EL 29 DE OCTUBRE DE 1790
CAYAMBE-PICHINCHA-ECUADOR
TELF: 2792478 085904200
gc-cangahua@hotmail.com
www.gadpcangahua.gob.ec

CONSENTIMIENTO PREVIO, LIBRE E INFORMADO

COMPONENTE: PROPUESTA PARA EL DESARROLLO DEL TURISMO COMUNITARIO EN LAS COMUNIDADES DE CHUMILLOS ALTO Y CHUMILLOS CENTRAL.

Nosotros, siendo los representantes elegidos, designados y/o reconocidos del GADPRC, en función de nuestra capacidad de tomar decisiones de índole colectiva y de ser los voceros oficiales ante terceros del GADPRC y la comunidad de Chumillos, declaramos mediante el presente:

1.- Haber sido informados de manera previa, objetiva, clara y sencilla de todos los aspectos fundamentales (duración, ubicación geográfica, conocimiento tradicional vinculado, metodología y fases del proyecto, alcances y objetivos, así como sus usos), relacionados al componente, mediante una explicación oral de sus contenidos y sus implicaciones por parte de la señorita, Martha Isabel Gordón Casanova.

Hemos tenido la oportunidad de hacer preguntas sobre este Proyecto a la señorita Isabel Gordón y hemos recibido respuestas adecuadas a todas nuestras inquietudes.

2.- Tener conocimiento claro que el objetivo fundamental del trabajo antes señalado es; establecer una propuesta de desarrollo de turismo comunitario en la comunidad indígena de Chumillos que permita desarrollar estrategias para fomentar el turismo por medio del uso y al mismo tiempo la conservación de los atractivos naturales y culturales que posee la comunidad, logrando así que se beneficien únicamente personas de ese sector.

3.- Haber sido informados de que el método de investigación empleado en el componente abarca los pasos que se detallan a continuación

- a) Recorrido de la zona de estudio para la validación de información.
- b) Entrevista medios de vida, prácticas agrícolas y costumbres

4.- Que la señorita Isabel Gordón realizará una reunión en donde explicará el proyecto a la directiva de GADPRC y las comunidades beneficiarias, en el momento que dicho proyecto se encuentre totalmente finalizado.

5.- Que la información suministrada a la señorita Isabel Gordón que trabaja en este componente será utilizada única y exclusivamente con fines investigativos y con el fin de terminar su carrera universitaria, así también para los fines pertinentes que creyere conveniente en GADPRC y las comunidades de Chumillos Central y Chumillos Alto. Al mismo tiempo, el GADPRC y sus comunidades, tienen el derecho a autorizar o no el uso de la información generada para otros proyectos de acción y/o de posterior investigación.

6.- Que de manera libre y voluntaria estamos de acuerdo con el uso de los datos y resultados generados para:

Creación de información sobre los atractivos ubicados en las comunidades de Chumillos.

Elaboración y planificación de programas para el desarrollo turístico comunitario

Desarrollo y fortalecimiento de capacidades comunitarias.

7.- Que la señorita Isabel Gordón realizará una oportuna entrega de los resultados de la investigación al GADPRC con copia a las comunidades beneficiarias, en el plazo de 6 meses a partir de la firma del consentimiento para la devolución de la información y contempla documento final, resumen ejecutivo, fotografías, copias de los documentos publicados.

8.- Que nuestra participación en dicho estudio es totalmente voluntaria y podemos terminar la misma en cualquier momento, sin que eso signifique perjuicio alguno para nosotros.

9.- Que el GADPRC y las comunidades de Chumillos estarán reconocidas en los derechos de autoría de la obra.

Que se prohíbe cualquier tipo de patentamiento sobre nuestros conocimientos colectivos. De la misma manera, que cualquier proceso de solicitud de derechos de propiedad intelectual, relacionado con la investigación realizada, deberá ser socializada a las comunidades y deberá contar con nuestra aprobación.

10.- Que cualquier pregunta que se plantee con relación a este estudio será respondida oportunamente por parte de la señorita Isabel Gordón.

11.- Que la directiva del GADPRC y las comunidades designarán aun mínimo de una persona que dé seguimiento al proceso de levantamiento de la información y mantenga contacto permanente con la señorita Isabel Gordón. Esta persona será el vínculo con la comunidad y la señorita Isabel Gordón.

La persona designada para esta labor es:

Sr. Edwin Pilca con CC 171767702-3 y presidente de la comisión de Turismo del GADPRC.

En consideración de todos los puntos enumerados arriba, declaramos que consentimos y autorizamos la realización del componente.

**Declaración de la señorita Isabel Gordón, responsable del COMPONENTE:
PROPUESTA PARA EL DESARROLLO DEL TURISMO COMUNITARIO EN LAS
COMUNIDADES DE CHUMILLOS ALTO Y CHUMILLOS CENTRAL.**

Declaro que he explicado detalladamente a las personas arriba nombradas (GADPRC), los conceptos, métodos, actividades, objetivos y aplicaciones de este proyecto. Sus dudas e inquietudes han sido oportunamente absueltas.

Todas las personas que han firmado este documento lo han hecho de manera voluntaria y sin ninguna presión externa.

Cangahua, 17 de abril de 2015.

Bayardo Lanchimba
PRESIDENTE DEL GADPRC
CC 1710055268



Edwin Pilca
COMISION DE TURISMO
CC 171767702-3

Isabel Gordón
INVESTIGADORA
1723228829

Anexo 18. Guion Turístico de Chumillos

GUION TURÍSTICO DE CHUMILLOS ALTO “RUTA OBSERVACIÓN DE FLORA Y FAUNA””

Buenos días, mi nombre es....., soy habitante de esta comunidad. Les doy la cordial bienvenida a Chumillos.

Por favor antes de empezar el recorrido deben tomar en cuenta algunas recomendaciones.

Recomendaciones:

El lugar que están visitando es una comunidad indígena con costumbres y actividades propias de nosotros, se les pide a los visitantes respetar nuestra cultura, actividades y labores diarias.

Está prohibido la discriminación racial y el uso inadecuado de los recursos.

El respeto a nuestro ecosistema debe ser mutuo por lo tanto debemos cuidarlo y evitar caminar por lugares no indicados por el guía, además de destruir la flora del lugar que se visite.

Durante el recorrido deben poner atención a las explicaciones, para que puedan conocer acerca de cada atractivo.

Introducción

Chumillos es una comunidad indígena que se ubica al nororiente de Quito, que está dividida en dos sitios conocidos como Chumillos Alto y Chumillos Central,

aproximadamente en este lugar viven 300 personas entre niños y adultos, la actividad principal a la que nos dedicamos es a la agricultura y la ganadería, siendo estos nuestro principal medio económico.

Chumillos cuenta con atractivos naturales y culturales, parte de los atractivos culturales es la gastronomía elaborada con alimentos ancestrales, además de nuestra etnia y los atractivos arqueológicos y religiosos.

Los atractivos naturales que vamos a visitar se encuentran dentro del territorio de Chumillos que tiene una extensión de 620 hectáreas.

Flora y Fauna del páramo de Chumillos

Entre la flora podemos encontrar plantas propias de los páramos, plantas medicinales, plantas alimenticias.

Nombre	Usos
Achupalla	Para combatir el frío
Alisos	Protección de cuencas hidrográficas
Almohadillas	Protección de vertientes
Arrayán	Alimenticia, hierba aromática
Cebada	Alimenticia
Chachacoma	Elaboración de fuetes, accesorios de cocina
Chocho	Alimenticia
Chuma	Maderable
Cucumero	Aventador del fuego
Fréjol	Alimenticia
Fucunero	Alimenticia
Guanguashi	Alimenticia y alucinógena
Guanto	Para formar cercos vivos, ornamental y alucinógena
Habas	Alimenticia
Melloco	Alimenticia
Oca	Alimenticia
Pajonal	Pastoreo, cubierta de chozas
Pantza o yagual	Protección de vertientes
Papa	Alimenticia
Piquil	Reforestación, cercos vivos, construcciones rústicas
Pumamaqui	Maderable, protección de cuencas hidrográficas,
Quishuar	Maderable, protección de vertientes
Retama	Rehabilitación de suelos degradados, control de la erosión
Polylepis	Protección de cuencas hidrográficas

Romerillo	Protección para pequeñas plantas de reforestación.
-----------	--

Flora Medicinal

Nombre común	Usos
Arrayán	Lavado bucal, colada morada
Chilca	Para limpias y para desinflamar
Chuquiragua	Infusión para los riñones
Ortiga	Para curar los nervios
Sunfo	Infusión para el dolor de barriga
Arverjilla	Para bajar la fiebre
Paico	Para mejorar la memoria
Tilo	Infusión para la tos

La fauna es la especie más amenazada por la presencia de asentamientos humanos como son las comunidades, a pesar de la presencia de personas en este sector todavía se puede observar algunas especies de fauna como son:

- Chucuri
- Conejo
- Cuscungo
- Cuy de monte
- Lagartija
- Preñadilla
- Raposa
- Zorrillo

Algunas especies de fauna se encuentran amenazadas por diferentes motivos como: la cacería, la pérdida de ecosistemas, asentamientos humanos, destrucción de paramos.

Las especies que se encuentran amenazadas en esta zona son:

- Gavilán
- Lobo de paramo
- Perdiz
- Rana
- Torcaza
- Quilico
- Curiquingue
- Venado de cola blanca

Cueva de Jambimachi

Etimológicamente viene del término quichua “jambi” = remedio y “machi” = cueva, es decir significa cueva de remedios naturales. Con una superficie aproximada de 10 x 18 metros, se eleva a 3650 msnm y está formada por grandes rocas del páramo de Jambimachi. Ésta cueva alberga varias especies de fauna de páramo como quilicos, curiquingues, lechuzas e incluso los nidos de gavilanes en su interior y los lobos que rondan la misma.

Cerro Jambimachi y Guagua Jambimachi

Estos dos cerros que se encuentran juntos adquieren su nombre del término quichua “jambi” que significa remedio y “machi”, cueva; es decir cueva de remedios naturales, y “guagua” que significa joven, representando joven cerro de remedios naturales. El cerro Jambimachi y el Guagua Jambimachi forman parte de la actividad tectónica de la era cuaternaria de la Cordillera Oriental de los Andes y tienen una altura aproximada de

4072 msnm y 3800 msnm, respectivamente. En la parte alta del cerro, existe un pequeño pucará mal conservado y junto a este está una cruz en honor a la aparición de una virgen la cual se encuentra en una piedra, la misma piedra que hoy se encuentra mal conservada por la visita de personas que escribieron sobre la piedra

Para ascender a estos cerros se puede usar un vehículo, caballo o caminando aproximadamente 50 minutos. El cerro presenta un paisaje de páramo con especies endémicas en cuyos pajonales se realizan actividades de pastoreo de ganado bovino.

GUION TURÍSTICO DE CHUMILLOS ALTO “RUTA SOMBRERO - PAMABAMARCA”

Buenos días, mi nombre es....., soy habitante de esta comunidad. Les doy la cordial bienvenida a Chumillos.

Por favor antes de empezar el recorrido deben tomar en cuenta algunas recomendaciones.

Recomendaciones:

El lugar que están visitando es una comunidad indígena con costumbres y actividades propias de nosotros, se les pide a los visitantes respetar nuestra cultura, actividades y labores diarias.

Está prohibido la discriminación racial y el uso inadecuado de los recursos.

El respeto a nuestro ecosistema debe ser mutuo por lo tanto debemos cuidarlo y evitar caminar por lugares no indicados por el guía, además de destruir la flora del lugar que se visite.

Durante el recorrido deben poner atención a las explicaciones, para que puedan conocer acerca de cada atractivo.

Los Páramos

Los páramos constituyen los manantiales de agua y de vida para todos los habitantes del mundo y para las especies de flora y fauna que dependen de éste. En el caso del páramo de Chumillos, sobre el que se asientan las comunidades de Chumillos Alto y Central, se le asigna el nombre de los diferentes cerros de la zona como Jambimachi y Quitoloma.

La faja de páramo que cubre las comunidades de Chumillos, se caracteriza por albergar arbustos floridos y varias hierbas fragantes y medicinales utilizadas en la zona.

El FONAG realiza capacitaciones para la protección de estos paramos con el fin de conservar las cuencas hídricas, las capacitaciones se realizan junto a las comunidades de Chumillos para el correcto uso de los recursos.

Cerro Pambamarca

Pambamarca es un cerro sagrado ubicado en la línea occidental; esta elevación es parte de las 17 fortalezas, dentro de las más importantes, que forma parte del Complejo Arqueológico Pambamarca, del cual lleva su nombre.

En la cima de este cerro se encuentra el pucará de Pambamarca donde se encuentra un monumento ubicado en 1737 por la Misión Geodésica Francesa, como prueba del arribo de los científicos a esta cima, donde realizaron las mediciones del arco meridiano.

(Pucarás de Pambamarca, 2013, págs. 8,9)

Pambamarca

El principal sistema de comunicación era los pucaraes o fortalezas que se encontraban en la cima de las montañas con vista estratégica, establecidos en Pambamarca con sorprendentes resultados.

La meseta montañosa de Pambamarca se sitúa en la vertiente occidental de la Cordillera Oriental de los Andes Ecuatorianos, al norte de Quito, en el Cantón Cayambe, entre los 78° 9' y 78° 17' de longitud este y los 0° y 0° 8' de latitud sur.

En esta meseta se encuentra el más grande complejo arqueológico de fortalezas militares del Ecuador, que hasta el momento no se ha podido discernir los diferentes periodos de ocupación y construcción, Pambamarca posiblemente corresponde al periodo intermedio temprano e intermedio tardío que son definidas como construcciones Cayambis en sitios como Pingulmi, Pukarito, tal vez Bravo Pucara, Oroloma, etc..

Ruta del Qhapaq Ñan (Sistema Vial Andino)

El Qhapaq Ñan Camino Principal Andino conocido también como Camino Real o Camino del Inca, es un sistema vial preinca que fue reutilizado, formalizado e integrado por los Incas del siglo XVI, y sirvió para crear una dinámica de integración administrativa, política y cultural de la región andina.

La arquitectura del Qhapaq Ñan consistió en un sistema de caminos longitudinales y transversales, edificaciones para almacenaje, puestos de control y centros administrativos en asociación a centros poblados locales.

Esta mega estructura prehispánica refleja un largo proceso tecnológico, lograda por la sabiduría de todos los grupos étnicos pre existentes en los territorios de lo que hoy en día constituyen Ecuador, Colombia, Perú, Bolivia, Chile y Argentina.

En Ecuador, existe un gran conjunto de evidencias arqueológicas asociadas al Qhapaq Ñan, Camino Principal Andino.

Uno de los tramos que recorre esta vía se encuentra ubicado en Chumillos y recorre aproximadamente 8 km en esta zona.

GUION TURÍSTICO DE CHUMILLOS ALTO “RUTA CASCADAS”

Buenos días, mi nombre es....., soy habitante de esta comunidad. Les doy la cordial bienvenida a Chumillos.

Por favor antes de empezar el recorrido deben tomar en cuenta algunas recomendaciones.

Recomendaciones:

El lugar que están visitando es una comunidad indígena con costumbres y actividades propias de nosotros, se les pide a los visitantes respetar nuestra cultura, actividades y labores diarias.

Está prohibido la discriminación racial y el uso inadecuado de los recursos.

El respeto a nuestro ecosistema debe ser mutuo por lo tanto debemos cuidarlo y evitar caminar por lugares no indicados por el guía, además de destruir la flora del lugar que se visite.

Durante el recorrido deben poner atención a las explicaciones, para que puedan conocer acerca de cada atractivo.

Cascadas Cari Cóndor Paccha y Huarmi Cóndor Paccha

El nombre de este atractivo proviene de las palabras quichuas: “huarmi” que significa hembra; “cari”, macho; “paccha, chorro; y “cóndor”, el ave del páramo. Por lo tanto, es conocida como chorro del cóndor macho y hembra. Existe la creencia de que en la cascada Cari se bañaban los cóndores machos y en la Huarmi, los cóndores hembra y, actualmente, se dice que entre las dos cascadas se esconde sataná. Las cascadas se encuentran aproximadamente a 30 minutos de caminata desde la comunidad de Chumillos Alto.

GUION TURÍSTICO DE CHUMILLOS CENTRAL “RUTA QUITOLOMA”

Buenos días, mi nombre es....., soy habitante de esta comunidad. Les doy la cordial bienvenida a Chumillos.

Por favor antes de empezar el recorrido deben tomar en cuenta algunas recomendaciones.

Recomendaciones:

El lugar que están visitando es una comunidad indígena con costumbres y actividades propias de nosotros, se les pide a los visitantes respetar nuestra cultura, actividades y labores diarias.

Está prohibido la discriminación racial y el uso inadecuado de los recursos.

El respeto a nuestro ecosistema debe ser mutuo por lo tanto debemos cuidarlo y evitar caminar por lugares no indicados por el guía, además de destruir la flora del lugar que se visite.

Durante el recorrido deben poner atención a las explicaciones, para que puedan conocer acerca de cada atractivo.

Historia de Chumillos

Las comunidades hoy conocidas como Chumillos tienen un pasado muy importante desde las antiguas civilizaciones como fueron las caranquis, civilización que tuvo como jefe a Nasacota Puento quien mantuvo resistencia a la conquista inca, esta resistencia duro casi 17 años, empezó en Cochasqui, continuo en Cangahua y concluyo en Yahuarcocha.

Los incas al mando de Huayna Capac se apoderaron de todo el territorio de los Caranquis incluyendo la arquitectura que habían construido, esas construcciones se convirtieron en fortalezas militares de los incas que posterior les sirvió de defensa contra la conquista española.

Tras la conquista española los indígenas fueron sometidos por muchos años a fuertes trabajos e incluso ellos tenían que pagar un diezmo a la iglesia. La hacienda de la compañía estuvo al mando de los jesuitas y comprende todo la parte donde hoy se encuentran las comunidades de Chumillos

A partir del año de 1964, con la reforma agraria se establece derechos en el sistema campesino.

La hacienda de la Compañía se divide y se dan sus tierras a los trabajadores lo que se conocía como huasipungos, posterior a esto ellos tienen sus tierras con título de propiedad, lo que antes fueron los grandes latifundios hoy son minifundios ya que al pasar de generación en generación se dividen por las herencias y los terrenos cada vez son más pequeños.

En los últimos años todo este sector se ha separado para formar las comunidades cada una con sus propios fines, de ahí en 1984 se forma la Comunidad Jurídica de Chumillos.

Cerro Quitoloma

Su nombre proviene del término “loma” que significa pequeña elevación y “Quito” que significa mitad del mundo, nombre atribuido al cerro por el amplio panorama de la ciudad de Quito que se puede observar desde su punto más alto. Forma parte de la actividad tectónica de la era cuaternaria de la Cordillera Oriental de Los Andes y posee una altura de 3781 msnm. Debido a los declives del cerro en su cima se forman tres especies de terrazas en donde se levanta el Pucará de Quitoloma, que constituye el complejo militar pre-inca e inca más grande del país en esa categoría.

Este cerro, cubierto de vegetación típica de páramo, especialmente de pajonal, romerillo y achupallas, constituye en su parte superior un punto estratégico que domina los cuatro puntos cardinales, observándose al norte el majestuoso volcán Cayambe, al sur la ciudad de Quito, al este el cerro Cangahua y el Puntas y al oeste la población de El Quinche.

Esta elevación constituyó uno de los puntos trigonométricos que la Primera Misión Geodésica Francesa se consideró para los cálculos de triangulación, mediante los cuales obtuvo la longitud del arco de meridiano comprendido entre Cochasquí y Tarqui.

Quitoloma

El nombre de este atractivo proviene de los términos “pucará” que significa fortaleza o sitio fortificado en la toponimia local se lo conoce con el nombre de “churo” (caracol); “loma”, pequeña elevación; y “Quito”, mitad del mundo. Así el apelativo puede ser definido como fortaleza sobre la pequeña elevación que cubre estratégicamente el panorama de Quito.

La construcción del Pucará de Quitoloma, que data de finales del siglo XV, está situado, en los declives superiores de una elevación aislada (Quitoloma, 3781 msnm) que ha formado tres especies de terrazas de diferente altitud en su parte alta.

La fortaleza está formada por una serie de construcciones que muestran rasgos arquitectónicos y de ubicación homogénea, dando a entender que fueron planeadas y llevadas a cabo siguiendo las instrucciones de una autoridad céntrica y única, para un propósito común. Este conjunto de defensa arquitectónico, que cubre una superficie cercana a los 20.000 m² y que constituyó la estructura defensiva más importante del país.

El acceso al interior de la fortaleza, donde se levantaron 80 recintos habitacionales de piedras que al parecer servían como alojamiento de la guardia, y a otras edificaciones que servían como edificios administrativos, talleres, depósitos y sitios ceremoniales, se lograba a través de discretas aberturas hechas en las murallas de las terrazas.

Los indígenas locales pudieron haber construido algunas de estas fortalezas antes de la llegada de los Incas y ellos procedieron a tomar sus fortalezas hasta reformarlas.

Desde este punto se observa en 360° las estribaciones hacia todo el asentamiento de Cangahua, salida hacia el oriente por Oyacahci el Saraurco, el nevado Cayambe, Angochaua, el valle completo de Cayambe, el Cusin, el Imbabura, el Fuya fuya, valle de Pedro Moncayo, valle de Cochasqui, El Ruco Pichincha, el Ilalo, valle de Guallabamba, valle de Quinche, valle de Quito, El Pasochoa, el Rumiñahui, el Sincholahua Valle de Pifo, Valle de Tababela, Cerro Puntas , el Antisana, etc.

GUION TURÍSTICO DE CHUMILLOS CENTRAL “RUTA AGRO TURISTICA”

Buenos días, mi nombre es....., soy habitante de esta comunidad. Les doy la cordial bienvenida a Chumillos.

Por favor antes de empezar el recorrido deben tomar en cuenta algunas recomendaciones.

Recomendaciones:

El lugar que están visitando es una comunidad indígena con costumbres y actividades propias de nosotros, se les pide a los visitantes respetar nuestra cultura, actividades y labores diarias.

Está prohibido la discriminación racial y el uso inadecuado de los recursos.

El respeto a nuestro ecosistema debe ser mutuo por lo tanto debemos cuidarlo y evitar caminar por lugares no indicados por el guía, además de destruir la flora del lugar que se visite.

Durante el recorrido deben poner atención a las explicaciones, para que puedan conocer acerca de cada atractivo.

Comunidades indígenas de Chumillos

Estas comunidades tienen sus raíces en la etnia Kayambi, esta etnia fue una de las más organizadas y de las cuales quedan vestigios como las ruinas arqueológicas ubicadas en Chumillos.

La comunidad cuenta con actividades que pueden formar parte del turismo comunitario como son:

- La vestimenta femenina típica de las comunidades de Chumillos no difiere en mayor grado del atuendo usado por las mujeres de las comunidades de la Sierra. Ellas todavía mantienen su sombrero de ala media, blusa bordada, falda plisada en vivos colores, medias altas de lana y chalina; mientras que cada vez son menos los hombres que visten su sombrero de ala media, camisa blanca, pantalón oscuro y poncho.
- La actividad principal de las mujeres es el pastoreo de ganado y borregos lo cual es considerado como un atractivo de agroturismo al igual que la época de siembra y cosecha.
- Las creencias son otro de los atractivos de esta comunidad pues ellos aun manejan el calendario lunar, especialmente para saber cuándo son épocas de siembra y cosecha, historias que relatan la vida en la comunidad.

- Las mingas se realizan con fines de bienestar para la comunidad en la cual participan todos los jóvenes y adultos hombres, mientras que las mujeres se dedican a cocinar para las personas que se encuentran en la minga.
- Las tradiciones son muchas en esta comunidad de las cuales se destaca el “Uchu Jaku”(colada elaborada con varios tipos de harina y granos acompañada de una presa de cuy asado, queso y huevo) comida típica que se brindaba a las personas que están participando en las mingas, en época de cosecha de cebada se realiza mingas para ayudar al dueño en la cosecha, el dueño tiene que cargar un costal de cebada alrededor de su terreno, esto quiere decir que las personas quieren trago.

Artesanías

La elaboración de artesanías en paja es uno de los atractivos de Chumillos, ya que la comunidad recibió una capacitación para la elaboración de artesanías como complemento a la actividad turística.

Las artesanías en paja son elaboradas por hombres y mujeres, personas que demuestran su ingenio en la elaboración de objetos como lámparas, adornos florales, adornos para el hogar, carteras, entre otros.

Las mujeres elaboran objetos hechos en madera como cucharas, platos y bateas que no son comercializados, pero son de uso para el hogar.

Los hombres elaboran cabrestos, juetes y yugos que son utilizados en el arado y no son comercializados.

DATOS COMPLEMENTARIOS A LOS GUIONES

Fiestas

Las fiestas ya sean de tipo étnico, musical o religioso y los torneos deportivos forman parte de las manifestaciones típicas de estas comunidades.

Festividades y Eventos	Fecha
Conmemoración del traslado de la Virgen del Quinche	10 de Marzo
San Pedro o Inty Raymi	29 de Junio
Creación de la Comunidad de Chumillos Central	18 de Julio
Semana Santa	
Navidad	25 de Diciembre

Inty raymi

La fiesta sagrada del “Inti Raymi”, que coincide con el solsticio del 21 de junio y que posteriormente se la denominó fiesta de “San Pedro y San Pablo”, se celebra anualmente el 29 de junio en varios lugares del país.

Aunque esta fiesta con sentido religioso no se festeja en el territorio de las comunidades de Chumillos, cada año los miembros de las mismas se preparan para participar en el Concurso Músico - Cultural realizado en El Quinche en el que los jurados califican vestimenta, instrumentos musicales de la orquesta, entre otros elementos, para escoger al mejor grupo, habiendo sido ganador por varias ocasiones el grupo de Chumillos Central.

La vestimenta que utilizan los hombres es el zamarro, una camisa, pañuelos de colores y diferentes diseños, un sombrero decorado con cintas o el diablohuma, algunos objetos decorativos de la vestimenta como campanas, cabrestos, animales disecados, licoreros.

Las mujeres utilizan su vestimenta propia una blusa bordada, falda plisada de colores vivos, sombrero y chalina.

Conmemoración del traslado de la virgen del Quinche

La festividad de El Quinche, que tiene carácter religioso, lleva su nombre en honor a una de las tribus aborígenes de la región que formaba parte del pueblo kayambi.

El origen de la festividad se da a partir de la importancia de conmemorar el traslado de la Virgen desde Oyacachi hasta El Quinche, por lo que el 10 de marzo de cada año se celebra el Recordatorio a la Virgen, mediante una procesión que parte de El Quinche hasta llegar a la comunidad de Chumillos Central, en donde se celebra una misa a la que acude gente de distintos lugares del país.

Gastronomía

La comida típica de esta comunidad es uno de los atractivos para turistas nacionales y extranjeros, los platos típicos son elaborados con productos agrícolas de la zona. La dieta alimenticia diaria de la población está basada en alimentos como papas, arroz de cebada, trigo, vegetales, carnes de borrego, pollo, res, hierbas aromáticas, ocas y mashua.